

GACETA OFICIAL

AÑO CI

PANAMA, R. DE PANAMA MIÉRCOLES 27 DE JULIO DE 2005

Nº 25,351

CONTENIDO

MINISTERIO DE LA PRESIDENCIA DECRETO Nº 70-A

(De 4 de julio de 2005)

“POR EL CUAL SE DESIGNA AL MINISTRO DE COMERCIO E INDUSTRIAS Y AL VICEMINISTRO INTERIOR DE COMERCIO, ENCARGADOS” PAG. 3

DECRETO Nº 72

(De 8 de julio de 2005)

“POR EL CUAL SE DESIGNA AL MINISTRO Y AL VICEMINISTRO DE RELACIONES EXTERIORES, ENCARGADOS” PAG. 4

DECRETO Nº 73

(De 8 de julio de 2005)

“POR EL CUAL SE DESIGNA AL MINISTRO DE RELACIONES EXTERIORES, ENCARGADO” PAG. 5

DECRETO Nº 75

(De 15 de julio de 2005)

“POR EL CUAL SE DESIGNA AL VICEMINISTRO DE RELACIONES EXTERIORES, ENCARGADO” PAG. 6

DECRETO Nº 76

(De 15 de julio de 2005)

“POR EL CUAL SE DESIGNA AL MINISTRO DE RELACIONES EXTERIORES, ENCARGADO” PAG. 7

RESOLUCION Nº 12

(De 21 de julio de 2005)

“POR MEDIO DE LA CUAL SE MODIFICA LA RESOLUCION Nº 8 DE 22 DE JUNIO DE 2005” PAG. 8

MINISTERIO DE GOBIERNO Y JUSTICIA DIRECCION NACIONAL DE MIGRACION Y NATURALIZACION RESOLUCION Nº 45

(De 20 de julio de 2005)

“EXPEDIR CARTA DE NATURALEZA A FAVOR DE ALEIDA ESPERANZA SALAZAR RODRIGUEZ” PAG. 9

ENTE REGULADOR DE LOS SERVICIOS PUBLICOS RESOLUCION Nº JD-5387

(De 30 de junio de 2005)

“POR LA CUAL SE APRUEBA LA ADDENDA Nº 3 AL INFORME INDICATIVO DE DEMANDAS PARA LOS AÑOS 2005-2014 PRESENTADO POR EL CENTRO NACIONAL DE DESPACHO” PAG. 11

CONTINUA EN LA PAG. 2

GACETA OFICIAL

ORGANO DEL ESTADO

Fundada por el Decreto N° 10 de 11 de noviembre de 1903

MGTER. OTTO ARLES ACOSTA M.
DIRECTOR GENERAL

LICDA. YEXENIA RUIZ
SUBDIRECTORA

OFICINA

Calle Quinta Este, Edificio Casa Alianza, entrada lateral
primer piso puerta 205, San Felipe Ciudad de Panamá,

Teléfono: 227-9833 - Fax: 227-9830

Apartado Postal 2189

Panamá, República de Panamá

LEYES, AVISOS, EDICTOS Y OTRAS

PUBLICACIONES

PRECIO: B/.2.60

IMPORTE DE LAS SUSCRIPCIONES

Mínimo 6 Meses en la República: B/.18.00

Un año en la república: B/.36.00

En el exterior 6 meses: B/.18.00, más porte aéreo

Un año en el exterior, B/.36.00, más porte aéreo

Todo pago adelantado.

Confeccionado en los talleres gráficos de

Instaprint, S.A. Tel. 224-3652

PROCURADURIA GENERAL DE LA NACION

RESOLUCION N° 50

(De 12 de julio de 2005)

“POR MEDIO DE LA CUAL SE AGILIZA EL TRAMITE DE LOS PROCESOS QUE SON COMPETENCIA DE LAS FISCALIAS ANTICORRUPCION Y SE FORTALECE LA INDEPENDENCIA DE ESTOS DESPACHOS”. PAG. 34

CORTE SUPREMA DE JUSTICIA

ORGANO JUDICIAL

ACUERDO N° 267

(De 30 de junio de 2005)

“POLITICA DE COMUNICACION INSTITUCIONAL DEL ORGANO JUDICIAL”. PAG. 37

VIDA OFICIAL DE PROVINCIA

CONSEJO MUNICIPAL DEL DISTRITO DE AGUADULCE

ACUERDO N° 30

(De 3 de mayo de 2005)

“POR MEDIO DEL CUAL EL HONORABLE CONSEJO MUNICIPAL DEL DISTRITO DE AGUADULCE, TOMA MEDIDAS REFERENTE A LA CONCESION DEL SERVICIO DE RECOLECCION DE BASURA EN EL DISTRITO DE AGUADULCE Y A SU VEZ AUTORIZA AL ALCALDE MUNICIPAL PARA QUE GESTIONE ESTA CONTRATACION”. PAG. 42

ACUERDO N° 33

(De 10 de mayo de 2005)

“POR MEDIO DEL CUAL SE MODIFICA EL ARTICULO 5TO. DEL ACUERDO MUNICIPAL N° 26 DE 15 DE ABRIL DE 1992”. PAG. 44

CONSEJO MUNICIPAL DE SAN FELIX

ACUERDO N° 2

(De 18 de abril de 2005)

“SE APRUEBA LA ADJUDICACION, SE FIJA EL PRECIO DE LOTES DE TERRENOS UBICADOS EN LA COMUNIDAD DE LAS MATAS, CORREGIMIENTO DE SAN FELIX, DISTRITO DE SAN FELIX, PROVINCIA DE CHIRIQUI; Y DEL CORREGIMIENTO DE LAS LAJAS, Y SE FACULTA A LA PRESIDENTA DEL CONSEJO MUNICIPAL Y AL ALCALDE DEL MUNICIPIO DE SAN FELIX, PARA FIRMAR LAS RESOLUCIONES DE ADJUDICACION, A FAVOR DE LOS OCUPANTES”.
..... PAG. 45

AVISOS Y EDICTOS PAG. 50

MINISTERIO DE LA PRESIDENCIA
DECRETO N° 70-A
(De 4 de julio de 2005)

“Por el cual se designa al Ministro de Comercio e Industrias y al Viceministro Interior de Comercio, Encargados”.

EL PRESIDENTE DE LA REPUBLICA
en uso de sus facultades constitucionales,

DECRETA:

ARTICULO 1: Se designa a MANUEL JOSE PAREDES, actual Viceministro Interior de Comercio, como Ministro de Comercio e Industrias, Encargado, del 6 al 7 de julio de 2005, inclusive, por ausencia de ALEJANDRO G. FERRER L., titular del cargo, quien viajará en misión oficial.

ARTICULO 2: Se designa a MARIO PARNTER, actual Secretario General, como Viceministro Interior de Comercio, Encargado, mientras el titular ocupe el cargo de Ministro, Encargado.

PARAGRAFO: Estas designaciones rigen a partir de la toma de posesión del cargo.

COMUNIQUESE Y CUMPLASE,

Dado en la ciudad de Panamá, a los cuatro días del mes de julio de dos mil cinco (2005).



MARTIN TORRIJOS ESPINO
Presidente de la República

DECRETO N° 72
(De 8 de julio de 2005)

“Por el cual se designa al Ministro y al Viceministro de Relaciones Exteriores, Encargados”.

EL PRESIDENTE DE LA REPUBLICA
en uso de sus facultades constitucionales,

DECRETA:

ARTICULO 1: Se designa a **RICARDO J. DURAN J.**, actual Viceministro, como Ministro de Relaciones Exteriores, Encargado, el día 8 de julio del 2005, por ausencia de **SAMUEL LEWIS NAVARRO**, titular del cargo, quien viajará fuera del país.

ARTICULO 2: Se designa a **DARIO E. CHIRU O.**, Director General de Política Exterior, como Viceministro de Relaciones Exteriores, Encargado, mientras el titular ocupe el cargo de Ministro, Encargado.

PARÁGRAFO: Estas designaciones rigen a partir de la toma de posesión del cargo.

COMUNIQUESE Y CUMPLASE,

Dado en la ciudad de Panamá, a los ocho días del mes de julio de dos mil cinco (2005).



MARTIN TORRIJOS ESPINO
Presidente de la República

**DECRETO N° 73
(De 8 de julio de 2005)**

“Por el cual se designa al Ministro de Relaciones Exteriores, Encargado”.

EL PRESIDENTE DE LA REPUBLICA
en uso de sus facultades constitucionales,

DECRETA:

ARTICULO 1: Se designa a **UBALDINO REAL S.**, Ministro de la Presidencia, como Ministro de Relaciones Exteriores, Encargado, del 12 al 14 de julio del 2005, por ausencia de **RICARDO J. DURAN J.**, actualmente encargado de dicho ministerio, quien viajará en misión oficial.

PARÁGRAFO: Esta designación rige a partir de la toma de posesión del cargo.

COMUNIQUESE Y CUMPLASE,

Dado en la ciudad de Panamá, a los ocho días del mes de julio de dos mil cinco (2005).



MARTIN TORRIJOS ESPINO
Presidente de la República

DECRETO N° 75
(De 15 de julio de 2005)

“Por el cual se designa al Viceministro de Relaciones Exteriores,
Encargado”.

EL PRESIDENTE DE LA REPUBLICA
en uso de sus facultades constitucionales,

DECRETA:

ARTICULO UNICO: Se designa a JAVIER BONAGAS, actual Director General de Organismos y Conferencias Internacionales, como Viceministro de Relaciones Exteriores, Encargado, del 18 al 23 julio de 2005, por ausencia de RICARDO J. DURAN J., titular del cargo, quien viajará en misión oficial.

PARAGRAFO: Esta designación rige a partir de la toma de posesión del cargo.

COMUNIQUESE Y CUMPLASE,

Dado en la ciudad de Panamá, a los quince días del mes de julio de dos mil cinco (2005).



MARTIN TORRIJOS ESPINO
Presidente de la República

DECRETO N° 76
(De 15 de julio de 2005)

“Por el cual se designa al Ministro de Relaciones Exteriores, Encargado”.

EL PRESIDENTE DE LA REPUBLICA
en uso de sus facultades constitucionales,

DECRETA:

ARTICULO 1: Se designa a **UBALDINO REAL S.**, Ministro de la Presidencia, como Ministro de Relaciones Exteriores, Encargado, del 20 al 22 de julio del 2005, por ausencia del titular **SAMUEL LEWIS NAVARRO**, quien viajará en misión oficial.

PARÁGRAFO: Esta designación rige a partir de la toma de posesión del cargo.

COMUNIQUESE Y CUMPLASE,

Dado en la ciudad de Panamá, a los quince días del mes de julio de dos mil cinco (2005).



MARTIN TORRIJOS ESPINO
Presidente de la República

**RESOLUCION N° 12
(De 21 de julio de 2005)**

"Por medio de la cual se modifica la Resolución No.8 de 22 de junio de 2005".

EL MINISTRO DE LA PRESIDENCIA
En uso de sus facultades legales

CONSIDERANDO:

Que mediante Resolución No. 8 de 22 de junio de 2005 se delegó en el Secretario Nacional de Ciencia, Tecnología e Innovación todo lo referente a los procesos de compras menores de ese organismo descentralizado, adscrito al Ministerio de la Presidencia, cuya cuantía no supere la suma de Cinco Mil Balboas (B/.5,000.00).

Que para hacer más eficaces y expeditos los procesos de selección de contratistas que celebre la Secretaría Nacional de Ciencia, Tecnología e Innovación (SENACYT), es necesario ampliar el alcance de esta delegación con relación a la cuantía señalada en la resolución No.8 de 22 de junio de 2005, así como para incluir las facultades de firmar Ordenes de Compra y realizar la adjudicación de los mismos.

RESUELVE:

Artículo 1: El artículo 1 de la Resolución No.8 de 22 de junio de 2005 quedará así:

Artículo 1: Delegar en el Secretario Nacional de la Secretaría de Ciencia, Tecnología e Innovación (SENACYT) todo lo referente al proceso de selección de contratistas, incluyendo la adjudicación definitiva de los actos de selección de contratistas que celebre la entidad.


Se exceptúa de esta delegación la firma de los contratos derivados de los procesos de selección de contratistas.


Artículo 2: El artículo 2 de la Resolución No. 8 de 22 de junio de 2005 quedará así:

Artículo 2: Igualmente se delega en el mencionado funcionario las facultades de confeccionar y firmar órdenes de compra para la adquisición de bienes y servicios.

Artículo 3. Esta resolución empezará a regir a partir de su promulgación en la Gaceta Oficial.

COMUNÍQUESE Y CÚMPLASE,


DILIO ARCIA TORRES
Viceministro de la Presidencia


UBALDINO REAL SOLÍS
Ministro de la Presidencia

**MINISTERIO DE GOBIERNO Y JUSTICIA
DIRECCION NACIONAL DE MIGRACION Y NATURALIZACION
RESOLUCION N° 45
(De 20 de julio de 2005)**

EL PRESIDENTE DE LA REPÚBLICA,
en uso de sus facultades legales,

CONSIDERANDO:

Que ALEIDA ESPERANZA SALAZAR RODRIGUEZ, de nacionalidad CUBANA, mediante apoderado legal, solicita al Órgano Ejecutivo, por conducto del Ministerio de Gobierno y Justicia, que se le conceda CARTA DE NATURALEZA, de conformidad con lo que establece el Ordinal 1o. del Artículo 10 de la Constitución Política y la Ley 7a. del 14 de marzo de 1980.

Que a la solicitud se acompañan los siguientes documentos:

- a) Cinco Declaraciones Extrajudiciales de testigos, rendidas ante el Juzgado Tercero, del Primer Circuito Judicial de Panamá, Ramo Civil, donde establecen que conocen a el (la) peticionario (a) y que ha residido en el país por más de cinco años.
- b) Certificación expedida por la Dirección Nacional de Migración y Naturalización, donde consta que el (la) peticionario (a) obtuvo Permiso Provisional de Permanencia, autorizada mediante Resolución No. 11.195 del 8 de agosto de 1990.
- c) Certificación expedida por la Dirección Nacional de Cedulación, donde consta que el (la) peticionario (a), obtuvo Cédula de Identidad Personal No. E-8-57930.
- d) Certificado de Buena Salud, expedido por el (la) Dr (a). Sonia Carrasquilla.
- e) Pasaporte del país de origen a nombre del (la) peticionario (a), donde se acredita la nacionalidad.

- f) Copia de la Resolución No. 083 de 18 de febrero de 2005, expedida por el Tribunal Electoral.
- g) Informe rendido por el Director Nacional de Migración y Naturalización, donde indica que el(la) peticionario (a) cumple con lo preceptuado en el Artículo 7 de la Ley 7 del 14 de marzo de 1980.

REF: ALEIDA ESPERANZA SALAZAR RODRIGUEZ
NAC: CUBANA
CED: E-8-57930


En virtud de que se han cumplido todas las disposiciones constitucionales y legales que rigen sobre la materia.

RESUELVE

EXPEDIR CARTA DE NATURALEZA a favor de ALEIDA ESPERANZA SALAZAR RODRIGUEZ.

COMUNÍQUESE Y REGÍSTRESE


MARTIN TORRIJOS ESPINO
PRESIDENTE DE LA REPUBLICA


HECTOR B. ALEMÁN E.
MINISTRO DE GOBIERNO Y JUSTICIA

**ENTE REGULADOR DE LOS SERVICIOS PUBLICOS
RESOLUCION N° JD-5387
(De 30 de junio de 2005)**

Por la cual se aprueba la Addenda No. 3 al Informe Indicativo de Demandas para los años 2005 – 2014 presentado por el Centro Nacional de Despacho.

**La Junta Directiva del Ente Regulador de los Servicios Públicos,
en uso de sus facultades legales,**

CONSIDERANDO:

1. Que mediante la Ley No. 26 de 29 de enero de 1996, se creó el Ente Regulador de los Servicios Públicos como organismo autónomo del Estado, con competencia para regular y controlar la prestación de los servicios públicos de abastecimiento de agua potable, alcantarillado sanitario, telecomunicaciones, electricidad, radio y televisión, así como los de transmisión y distribución de gas natural;
2. Que la Ley No. 6 de 3 de febrero de 1997, modificada por el Decreto Ley No. 10 de 26 de febrero de 1998, por la cual se dicta el Marco Regulatorio e Institucional para la Prestación del Servicio Público de Electricidad, establece el régimen al cual se sujetarán las actividades de generación, transmisión, distribución y comercialización de energía eléctrica, destinadas a la prestación del servicio público de electricidad;
3. Que el numeral 1 del Artículo 20 de la Ley No. 6 de 3 de febrero de 1997, establece que corresponden al Ente Regulador las funciones de regular el ejercicio de las actividades del sector de energía eléctrica, para asegurar la disponibilidad de una oferta energética eficiente, capaz de abastecer la demanda bajo criterios sociales, económicos, ambientales y de viabilidad financiera, así como propiciar la competencia en el grado y alcance definidos por esta Ley;
4. Que mediante la Resolución No. JD-605 de 24 de abril de 1998, y sus modificaciones, el Ente Regulador aprobó las Reglas para el Mercado Mayorista de Electricidad de la República de Panamá, contenidas en el Anexo A de dicha Resolución, con la finalidad de contar con normas claras y precisas que garanticen la transparencia del mercado y de sus precios;
5. Que los numerales 5.1.1.1 y 5.1.1.2 de las Reglas del Mercado Mayorista de Electricidad estipulan que el CND debe calcular la demanda máxima de generación prevista para cada mes del año siguiente, como también es responsable de recopilar la información de pronósticos de demanda, verificar su compatibilidad y requerir justificadamente ajustes, para determinar las previsiones de demanda máxima de generación;
6. Que el numeral 5.2.1.1. de las Reglas del Mercado Mayorista de Electricidad señala que el Centro Nacional de Despacho (CND) debe elaborar el Informe Indicativo de Demandas de cada Participante Consumidor y de los clientes regulados de cada Distribuidor para el año siguiente, que incluya las hipótesis

de cálculos y datos utilizados para definir los escenarios de demanda, y los resultados correspondientes a los siguientes aspectos: a) el consumo previsto; b) las pérdidas previstas y su justificación; y c) la demanda máxima de generación del sistema;

7. Que mediante la Resolución No. JD-5025 del 12 de noviembre de 2004 el Ente Regulador aprobó el Informe Indicativo de Demandas para los años 2005 al 2014;
8. Que la Empresa de Distribución Eléctrica Chiriquí, S. A., mediante la nota VPE-419-05 del 9 de junio de 2005, solicitó al Ente Regulador la revisión de los cálculos efectuados por el Centro Nacional de Despacho (CND), debido a que los registros de mediciones reales del 2005 difieren con el Informe Indicativo de Demanda, ya que se está sumando la demanda de Petroterminal de Panamá, S. A. a la de la empresa distribuidora;
9. Que el Ente Regulador mediante la nota No. DPER-1389-05 del 13 de junio de 2005, le solicitó al Centro Nacional de Despacho, de acuerdo a la petición de la Empresa de Distribución Eléctrica Chiriquí, S. A., la revisión de los análisis, hipótesis y cálculos concernientes a la estimación de la Demanda Máxima de Generación (DMG) de dicha empresa distribuidora;
10. Que con motivo de la solicitud del Ente Regulador, el Centro Nacional de Despacho, mediante la Nota No. ETE-DEOI-CND-OP-334-2005 del 22 de junio de 2005, remitió la Addenda No. 3 al Informe Indicativo de Demandas correspondiente al periodo 2005-2014, corrigiendo las estimaciones de demanda de la Empresa de Distribución Eléctrica Chiriquí, S. A.;
11. Que el Centro Nacional de Despacho presentó, como parte de la Addenda No. 3, correcciones de la Demanda Media para la Empresa de Distribución Eléctrica Chiriquí, S. A., correspondiente de enero a junio de 2005, debido a que en el mes de marzo se registró la demanda máxima de generación de dicha empresa distribuidora, por lo que si no se corrige el periodo mencionado, seguiría persistiendo el error en la Demanda Máxima de Generación y se estaría liquidando de forma errónea al utilizar un valor que no corresponde;
12. Que la Addenda No. 3 al Informe Indicativo de Demandas para los años 2005 al 2014, aprobado por la Resolución No. JD-5025 del 12 de noviembre de 2004, cumple en su forma y contenido con lo que establece el numeral 5.2 de las Reglas Comerciales para el Mercado Mayorista de Electricidad mencionado anteriormente;
13. Que el numeral 25 del artículo 20 de la Ley No. 6 de 1997, atribuye al Ente Regulador realizar los actos necesarios para el cumplimiento de las funciones que le asigne la Ley.

RESUELVE:

PRIMERO: APROBAR la Addenda No. 3 al Informe Indicativo de Demandas 2005-2014, presentado por el Centro Nacional de Despacho (CND) de la Empresa de Transmisión Eléctrica, S.A., la cual forma parte integral de la presente Resolución.

SEGUNDO: ADVERTIR que se realizarán las correcciones correspondiente al periodo de enero a junio de 2005, debido a que en el mes de marzo se registró la demanda máxima de generación de dicha empresa distribuidora, por lo que si no se corrige dicho periodo, seguiría persistiendo el error en la Demanda Máxima de Generación y se estaría liquidando de forma errónea, a partir de la entrada en vigencia de la presente Addenda, al utilizar un valor que no corresponde.

TERCERO: SEÑALAR que contra esta Resolución cabe el Recurso de Reconsideración ante el propio Ente Regulador, el que deberá presentarse dentro de los cinco (5) días hábiles siguientes a la notificación de la presente resolución.

CUARTO: La presente resolución empezará a regir a partir de su notificación hasta el 31 de diciembre de 2005.

Fundamento de Derecho: Ley No. 26 de 29 de enero de 1996, modificada por la Ley No. 24 de 30 de junio de 1999 y la Ley No. 15 de 7 de febrero de 2001; Ley No. 6 de 3 de febrero de 1997; Decreto Ley No. 10 de 26 de febrero de 1998; Decreto Ejecutivo No. 22 de 19 de junio de 1998 y disposiciones concordantes.

PROMÚLGUESE Y CÚMPLASE.


NILSON A. ESPINO
Director


CARLOS E. RODRÍGUEZ
Director


JOSÉ GALÁN PONCE
Director Presidente



**EMPRESA DE TRANSMISIÓN
ELÉCTRICA, S.A.**

**DIRECCIÓN EJECUTIVA DE
OPERACIÓN INTEGRADA**

CENTRO NACIONAL DE DESPACHO

**ADDENDA #3 AL
INFORME INDICATIVO
DE DEMANDAS
2005 - 2014**

JUNIO DE 2005



Controlando la Energía Eléctrica del país...!



Fundamento

Mediante nota DPER-1389-05 del 13 de junio de 2005, el Ente Regulador de los Servicios Públicos (ERSP) ordenó al CND realizar una revisión a la DMG calculada para la Empresa de Distribución Eléctrica EDECHI, S.A. Ver Anexo A.

De acuerdo con la nota dicha solicitud se basaba en la nota VPE-419-05 del 09 de junio de 2005, donde EDECHI solicitaba al ERSP, que se revisaran los cálculos realizados por el CND, debido a que de acuerdo a los registros de las mediciones reales del 2005 la DMG difiere con la proyectada en el Informe Indicativo de Demanda, básicamente por tomar la demanda de PTP y sumarla a la EDECHI en horas puntas.

Análisis del CND

Atendiendo lo dispuesto por el Ente Regulador de los Servicios Públicos, EDECHI suministró al CND la revisión de las proyecciones de su consumo contemplando el comportamiento de Petroterminales de Panamá. Ver Anexo A.

Modificación de los Datos

En base a todo lo anterior, el CND ha procedido a modificar, como se muestra en el Anexo B, los datos contenidos en las tablas 4, 5, 15, 16, 17, 18, 21 y 22 para el Agente EDECHI.

Conclusiones

Como lo establecen las Reglas Comerciales del Mercado Mayorista de Electricidad en Panamá, el Centro Nacional de Despacho tiene la responsabilidad de confeccionar el Informe Indicativo de Demandas.

La información contenida en esta addenda se incorpora a la presentada en el Informe Indicativo de Demandas 2005-2014, y a sus Addendas #1 y #2, aprobados por el Ente Regulador de los Servicios Públicos. Esta revisión modifica las tablas 4, 5, 15, 16, 17, 18, 21 y 22 del Informe Indicativo vigente.

Esta addenda se realizó, en cumplimiento de la nota DPER-1389-05 emitida por el Ente Regulador de los Servicios Públicos.

ANEXO A

REGULADOR
DE LOS SERVICIOS
PÚBLICOS



13 de junio de 2005
Nota No. DPER 1389-05

Ingeniero
Alvin Ruiz
Gerente General
Centro Nacional de Despacho
EMPRESA DE TRANSMISIÓN ELÉCTRICA, S. A.
E. S. D.

Ing. Cristóbal S. Posa
Ing. Víctor G. Posa

Ingeniero Ruiz:


El numeral 5.2.1.1. de las Reglas del Mercado Mayorista de Electricidad señala que el Centro Nacional de Despacho (CND) debe elaborar el Informe Indicativo de Demandas de cada Participante Consumidor y de los clientes regulados de cada Distribuidor para el año siguiente, que incluya las hipótesis de cálculos y datos utilizados para definir los escenarios de demanda, y los resultados correspondientes a los siguientes aspectos: a) el consumo previsto; b) las pérdidas previstas y su justificación; y c) la demanda máxima de generación del sistema.

Dentro del Informe Indicativo de Demanda, el CND debe calcular la demanda máxima de generación prevista para cada mes del año siguiente, el cual es el máximo requerimiento de capacidad de generación para cubrir la demanda con un nivel de reserva establecido para confiabilidad.

Por medio de la nota No. VPE-419-05 del 9 de junio de 2005, la Empresa de Distribución Eléctrica Chiriquí, S. A. solicita revisar los cálculos realizados por el CND, debido a que de acuerdo a los registros de las mediciones reales del 2005 difiere con la proyectada en el Indicativo de Demanda, básicamente por tomar la demanda de PTP y sumarla a la Edechi en horas de punta.

Debido a que el CND es el responsable de recopilar la información de pronósticos de demanda, verificar su compatibilidad y requerir justificadamente ajustes, para determinar las previsiones de demanda máxima de generación lo más confiables previstos, le solicitamos revisar los análisis, hipótesis y cálculos concernientes a la estimación de la demanda máxima de generación de Edechi, incluyendo la demanda con confiabilidad y presentar, en un plazo no mayor a 7 días calendarios, una Addenda No.3 al Informe Indicativo de Demanda para los años 2005-2014 aprobado mediante la Resolución No. JD- 5025 del 12 de noviembre de 2004.

Atentamente,


JOSÉ GALÁN PONCE
Director Presidente



CENTRO NACIONAL DE DESPACHO	
15 JUN 2005	
FIRMA:	<i>HR.</i>
HORA:	9:30 A.M.

Empresa de Distribución Eléctrica Chiriquí, S.A.
Demanda Máxima - MW

2004	Día	Hora	Demanda Máxima de Potencia	Demanda de Energía	Factor de Carga	Días	Factor de Coincidencia de la Demanda
Ene	02-Ene-04	19:00:00	56.99	33,183.56	78.3%	31	1.0000
Feb	27-Feb-04	11:45:00	59.09	30,583.57	74.4%	29	1.0000
Mar	24-Mar-04	19:30:00	62.56	36,724.43	78.9%	31	1.0000
Abr	28-Abr-04	19:45:00	62.88	33,994.67	75.1%	30	1.0000
May	13-May-04	19:30:00	62.48	32,782.34	70.5%	31	1.0000
Jun	16-Jun-04	19:45:00	57.22	31,348.22	76.1%	30	1.0000
Jul	02-Jul-04	19:45:00	58.10	31,125.46	72.0%	31	0.8746
Ago	17-Ago-04	19:30:00	57.96	31,291.39	72.6%	31	0.8618
Sep	28-Sep-04	19:00:00	59.37	30,198.78	70.6%	30	0.9876
Oct	08-Oct-04	19:00:00	57.66	31,260.12	72.9%	31	1.0000
Nov	22-Nov-04	18:45:00	57.26	28,992.08	70.3%	30	0.8362
Dic	22-Dic-04	19:45:00	58.76	34,011.05	77.8%	31	1.0000
Max			62.88	385,495.69	69.8%	366	

2005	Día	Hora	Demanda Máxima de Potencia	Demanda de Energía	Factor de Carga	Días
Enero	05-Ene-05	19:45:00	61.28	34,514.94	75.7%	31
Febrero	26-Feb-05	19:45:00	61.32	30,934.70	75.1%	28
Marzo	18-Mar-05	19:30:00	66.17	36,233.56	73.6%	31
Abril	14-Abr-05	19:45:00	61.41	35,297.26	79.8%	30
Mayo	13-May-05	19:15:00	61.84	33,816.79	73.5%	31
Junio			59.73	32,725.90	76.1%	30
Julio			63.76	34,154.96	72.0%	31
Agosto			63.83	34,462.35	72.6%	31
Septiembre			63.45	32,274.00	70.6%	30
Octubre			61.44	33,305.62	72.9%	31
Noviembre			60.44	30,603.92	70.3%	30
Diciembre			59.00	34,150.84	77.8%	31
Max			66.17	402,474.83	69.4%	365

2005	Pérdidas Típicas en Punta	Demanda Máxima de Potencia	Factor de Coincidencia con la Demanda	Demanda Máxima de Potencia	Reserva de Confiabilidad	Nueva DMG	Arrobada IID	Dif
Enero	3.2%	63.21	1.0000	63.21	5.1%	66.40	83.91	17.51
Febrero	3.2%	63.25	1.0000	63.25	5.1%	66.44	74.36	7.91
Marzo	3.2%	68.25	1.0000	68.25	5.1%	71.70	82.08	10.38
Abril	3.7%	63.70	0.9954	63.40	5.1%	66.61	80.90	14.29
Mayo	3.7%	64.14	1.0000	64.14	5.1%	67.38	83.58	16.20
Junio	3.7%	61.95	1.0000	61.95	5.1%	65.08	80.95	15.87
Julio	3.2%	65.82	0.8746	57.57	5.1%	60.47	70.36	9.89
Agosto	3.2%	65.90	0.8618	56.79	5.1%	59.66	63.89	4.23
Septiembre	2.7%	65.14	0.9876	64.33	5.1%	67.58	73.11	5.53
Octubre	2.7%	63.07	1.0000	63.07	5.1%	66.26	83.26	17.00
Noviembre	2.7%	62.05	0.8362	51.88	5.1%	54.50	69.86	15.35
Diciembre	2.7%	60.57	1.0000	60.57	5.1%	63.63	85.48	21.86
Max		68.25		68.25		71.70	85.48	13.78

Demanda Máxima: Coincidente con la Hora de la Demanda Máxima del Sistema.

EMPRESA DE DISTRIBUCION ELECTRICA CHIRIQUI, S.A.
DEMANDA TOTAL DE ENERGIA EN EL NODO

Años	Total	Ene	Feb	Mar	Abr	May	Jun	Jul	Ago	Sep	Oct	Nov	Dic
1999	309,253.65	25,326.98	23,552.20	27,956.55	26,643.14	26,256.22	24,936.11	25,592.07	25,605.27	24,970.94	26,210.20	24,577.61	27,626.36
2000	331,729.96	26,736.43	25,793.26	28,876.07	27,964.52	28,220.92	27,071.58	27,492.34	28,540.20	26,842.88	28,173.18	26,807.23	29,211.35
2001	348,292.06	28,201.25	26,130.40	31,225.03	29,588.70	29,798.10	28,683.22	31,540.52	29,583.68	27,564.67	29,615.43	26,803.02	29,568.04
2002	353,089.71	29,526.51	26,998.37	31,702.94	31,482.66	31,329.59	28,021.22	28,823.74	29,534.11	27,683.23	28,629.48	28,193.72	31,164.11
2003	358,082.74	32,038.44	29,508.04	32,512.99	31,610.45	30,420.50	27,587.91	28,563.36	28,800.01	28,435.53	29,698.29	28,227.32	30,679.90
2004	366,392.27	31,154.71	29,773.37	34,493.19	32,514.94	31,828.09	29,276.54	29,133.71	29,679.54	28,294.45	29,551.63	28,371.67	32,320.44
2005	382,371.06	32,095.71	29,438.17	34,836.14	33,829.24	32,888.18	29,946.57	31,235.01	30,919.90	30,250.30	33,165.04	31,471.34	33,252.61
2006	384,423.19	33,060.39	31,945.57	36,251.11	33,863.51	33,677.09	30,683.57	31,687.04	31,000.82	31,776.17	34,837.94	33,058.80	35,789.57
2007	393,884.06	33,874.03	32,731.77	37,143.27	34,661.80	35,521.77	32,231.30	32,810.55	32,479.55	32,577.26	35,716.22	33,892.23	36,691.84
2008	403,656.53	34,714.46	33,543.86	38,064.81	35,521.77	35,375.81	32,033.86	33,637.72	33,298.37	32,577.26	35,716.22	34,753.45	37,624.20
2009	413,752.20	35,582.69	34,382.81	39,016.83	36,410.19	35,375.81	32,231.30	32,810.55	32,479.55	32,577.26	35,716.22	34,753.45	37,624.20
2010	424,183.12	36,479.75	35,249.62	40,000.47	37,328.11	36,267.66	33,043.86	34,492.47	34,144.50	33,405.07	36,623.79	35,643.51	38,587.78
2011	434,961.84	37,406.72	36,145.33	41,016.90	38,276.64	37,189.24	33,883.53	34,492.47	34,144.50	33,405.07	36,623.79	35,643.51	38,587.78
2012	446,101.45	38,364.72	37,071.03	42,067.37	39,256.93	38,141.67	34,751.30	35,375.84	35,018.96	34,260.59	37,561.74	36,563.48	39,583.75
2013	457,615.57	39,354.94	38,027.85	43,153.15	40,270.17	39,126.13	35,648.25	36,288.91	35,922.82	35,144.88	38,531.23	36,563.48	39,583.75
2014	469,518.40	40,378.58	39,016.98	44,275.58	41,317.62	40,143.82	36,575.48	37,232.81	36,857.19	36,059.01	39,533.45	37,514.52	40,613.34

Data Real

TASAS DE CRECIMIENTOS

Años	Total	Ene	Feb	Mar	Abr	May	Jun	Jul	Ago	Sep	Oct	Nov	Dic
2000	7.27%	5.57%	9.52%	3.29%	4.96%	7.48%	8.56%	7.43%	11.46%	7.50%	7.49%	9.07%	5.74%
2001	4.99%	5.48%	1.31%	8.13%	5.81%	5.59%	5.95%	14.72%	3.66%	2.65%	5.12%	-0.02%	1.22%
2002	1.38%	4.70%	3.32%	1.53%	6.40%	5.14%	-2.31%	-8.61%	-0.17%	0.47%	-3.33%	5.19%	5.40%
2003	1.41%	8.51%	9.30%	2.56%	0.41%	-2.90%	-1.55%	-0.90%	-2.49%	2.72%	3.73%	0.12%	-1.55%
2004	2.32%	-2.76%	0.90%	6.09%	2.86%	4.63%	6.12%	2.00%	3.05%	-0.50%	-0.49%	0.51%	5.35%
2005	4.36%	3.02%	-1.13%	0.99%	3.53%	1.35%	4.71%	10.40%	10.68%	7.33%	6.92%	5.68%	0.43%
2006	0.54%	3.01%	8.52%	4.06%	0.49%	1.89%	-2.31%	-5.22%	-8.14%	-2.79%	2.44%	2.44%	2.44%
2007	2.46%	2.46%	2.46%	2.46%	2.46%	2.46%	2.46%	2.46%	2.46%	2.46%	2.46%	2.46%	2.46%
2008	2.48%	2.48%	2.48%	2.48%	2.48%	2.48%	2.48%	2.48%	2.48%	2.48%	2.48%	2.48%	2.48%
2009	2.50%	2.50%	2.50%	2.50%	2.50%	2.50%	2.50%	2.50%	2.50%	2.50%	2.50%	2.50%	2.50%
2010	2.52%	2.52%	2.52%	2.52%	2.52%	2.52%	2.52%	2.52%	2.52%	2.52%	2.52%	2.52%	2.52%
2011	2.54%	2.54%	2.54%	2.54%	2.54%	2.54%	2.54%	2.54%	2.54%	2.54%	2.54%	2.54%	2.54%
2012	2.56%	2.56%	2.56%	2.56%	2.56%	2.56%	2.56%	2.56%	2.56%	2.56%	2.56%	2.56%	2.56%
2013	2.58%	2.58%	2.58%	2.58%	2.58%	2.58%	2.58%	2.58%	2.58%	2.58%	2.58%	2.58%	2.58%
2014	2.60%	2.60%	2.60%	2.60%	2.60%	2.60%	2.60%	2.60%	2.60%	2.60%	2.60%	2.60%	2.60%

PromHis	3.47%	4.30%	4.87%	4.32%	4.09%	3.99%	3.36%	2.93%	3.10%	2.57%	2.50%	2.98%	3.23%
PromProy	2.51%	2.63%	2.76%	2.53%	2.43%	2.35%	2.26%	2.54%	2.28%	2.48%	2.96%	2.84%	2.31%

EMPRESA DE DISTRIBUCION ELECTRICA CHIRIQUI, S.A.
 PETROTERMINAL DE PANAMA, S.A.
 DEMANDA TOTAL DE ENERGIA

Año	Total	ENE	FEB	MZO	ABR	MAY	JUN	JUL	AGO	SEP	OCT	NOV	DIC
1999	985.51	8.64	6.25	129.20	128.66	117.10	86.77	88.82	88.75	84.34	87.16	85.01	74.80
2000	948.60	74.40	69.60	74.50	71.70	73.80	72.00	74.40	74.40	75.30	100.60	100.10	87.80
2001	1,045.70	76.90	73.20	84.10	80.10	80.20	81.70	82.80	102.00	96.30	97.10	86.00	105.30
2002	587.26	97.30	79.40	76.50	38.60	38.34	33.70	38.15	38.46	36.28	31.72	39.11	39.69
2003	5,305.31	38.64	35.13	38.12	36.35	33.18	27.70	32.15	30.16	325.15	343.29	2,545.10	1,820.33
2004	19,103.42	2,028.85	810.20	2,231.24	1,479.73	954.26	2,071.67	1,931.76	1,611.85	1,904.33	1,708.49	620.42	1,690.60
2005	20,103.78	2,419.23	1,496.53	1,397.41	1,633.75	1,557.72	2,071.67	1,991.76	1,611.85	1,904.33	1,708.49	620.42	1,690.60
2006	20,103.78	2,419.23	1,496.53	1,397.41	1,633.75	1,557.72	2,071.67	1,991.76	1,611.85	1,904.33	1,708.49	620.42	1,690.60
2007	20,103.78	2,419.23	1,496.53	1,397.41	1,633.75	1,557.72	2,071.67	1,991.76	1,611.85	1,904.33	1,708.49	620.42	1,690.60
2008	20,103.78	2,419.23	1,496.53	1,397.41	1,633.75	1,557.72	2,071.67	1,991.76	1,611.85	1,904.33	1,708.49	620.42	1,690.60
2009	20,103.78	2,419.23	1,496.53	1,397.41	1,633.75	1,557.72	2,071.67	1,991.76	1,611.85	1,904.33	1,708.49	620.42	1,690.60
2010	20,103.78	2,419.23	1,496.53	1,397.41	1,633.75	1,557.72	2,071.67	1,991.76	1,611.85	1,904.33	1,708.49	620.42	1,690.60
2011	20,103.78	2,419.23	1,496.53	1,397.41	1,633.75	1,557.72	2,071.67	1,991.76	1,611.85	1,904.33	1,708.49	620.42	1,690.60
2012	20,103.78	2,419.23	1,496.53	1,397.41	1,633.75	1,557.72	2,071.67	1,991.76	1,611.85	1,904.33	1,708.49	620.42	1,690.60
2013	20,103.78	2,419.23	1,496.53	1,397.41	1,633.75	1,557.72	2,071.67	1,991.76	1,611.85	1,904.33	1,708.49	620.42	1,690.60
2014	20,103.78	2,419.23	1,496.53	1,397.41	1,633.75	1,557.72	2,071.67	1,991.76	1,611.85	1,904.33	1,708.49	620.42	1,690.60

Data Real

EMPRESA DE DISTRIBUCION ELECTRICA CHIRIQUI, S.A.
Proyección de Generación Propia (MWh)

Año	Total	ENE	FEB	MZO	ABR	MAY	JUN	JUL	AGO	SEP	OCT	NOV	DIC
1999	14,418.51	1,111.00	679.00	818.00	716.00	910.00	1,527.00	1,589.35	1,558.67	1,313.58	1,133.22	1,762.89	1,319.80
2000	11,805.48	1,232.86	1,012.57	627.32	493.53	970.73	825.77	867.65	783.45	920.45	1,399.24	1,383.45	1,288.50
2001	9,201.05	881.90	637.64	663.52	610.17	303.85	137.11	880.71	682.94	654.65	645.04	1,541.99	1,561.54
2002	22,204.02	1,259.44	946.14	1,010.35	775.11	1,124.24	2,154.14	2,389.58	2,107.85	2,990.85	3,082.17	2,459.09	1,905.06
2003	28,366.61	1,317.11	965.06	1,086.83	1,085.68	2,304.68	3,202.44	3,221.94	3,188.27	3,029.69	2,967.13	3,044.33	2,953.46
2004	26,299.86	1,919.57	1,397.68	1,215.88	1,127.73	1,686.09	2,339.17	2,653.04	2,750.24	3,226.00	3,152.88	2,738.36	2,093.24
2005	27,957.54	1,596.65	1,135.77	837.08	1,286.03	1,795.62	3,202.44	3,221.94	3,158.00	3,097.00	2,944.00	2,893.00	2,790.00
2006	28,065.74	1,317.11	965.06	1,086.83	1,085.68	2,304.68	3,202.44	3,221.94	3,158.00	3,097.00	2,944.00	2,893.00	2,790.00
2007	28,065.74	1,317.11	965.06	1,086.83	1,085.68	2,304.68	3,202.44	3,221.94	3,158.00	3,097.00	2,944.00	2,893.00	2,790.00
2008	28,065.74	1,317.11	965.06	1,086.83	1,085.68	2,304.68	3,202.44	3,221.94	3,158.00	3,097.00	2,944.00	2,893.00	2,790.00
2009	28,065.74	1,317.11	965.06	1,086.83	1,085.68	2,304.68	3,202.44	3,221.94	3,158.00	3,097.00	2,944.00	2,893.00	2,790.00
2010	28,065.74	1,317.11	965.06	1,086.83	1,085.68	2,304.68	3,202.44	3,221.94	3,158.00	3,097.00	2,944.00	2,893.00	2,790.00
2011	28,065.74	1,317.11	965.06	1,086.83	1,085.68	2,304.68	3,202.44	3,221.94	3,158.00	3,097.00	2,944.00	2,893.00	2,790.00
2012	28,065.74	1,317.11	965.06	1,086.83	1,085.68	2,304.68	3,202.44	3,221.94	3,158.00	3,097.00	2,944.00	2,893.00	2,790.00
2013	28,065.74	1,317.11	965.06	1,086.83	1,085.68	2,304.68	3,202.44	3,221.94	3,158.00	3,097.00	2,944.00	2,893.00	2,790.00
2014	28,065.74	1,317.11	965.06	1,086.83	1,085.68	2,304.68	3,202.44	3,221.94	3,158.00	3,097.00	2,944.00	2,893.00	2,790.00

Data Real

**EMPRESA DE DISTRIBUCION ELECTRICA CHIRIQUI, S.A.
DEMANDA TOTAL DE ENERGIA REQUERIDA CON PTP**

Años	Total	Ene	Feb	Mar	Abr	May	Jun	Jul	Ago	Sep	Oct	Nov	Dic
1999	310,239.16	25,335.62	23,558.45	28,085.76	26,771.80	26,373.33	25,022.87	25,680.90	25,694.02	25,055.28	26,297.35	24,662.63	27,701.16
2000	332,678.56	26,810.83	25,862.86	28,950.57	28,036.22	28,294.72	27,143.58	27,566.74	28,614.60	26,918.18	28,273.78	26,907.33	29,299.15
2001	349,337.76	28,278.15	26,203.60	31,309.13	29,668.80	29,878.30	28,764.92	31,623.32	29,685.68	27,650.97	29,712.53	26,889.02	29,673.34
2002	353,676.97	29,623.81	27,077.77	31,779.44	31,521.27	31,367.93	28,054.92	28,861.89	29,572.58	27,719.51	28,661.20	28,232.83	31,203.81
2003	363,388.05	32,077.08	29,543.18	32,551.11	31,646.80	30,453.68	27,615.61	28,595.51	28,830.17	28,760.68	30,041.58	30,772.42	32,500.23
2004	385,495.69	33,183.56	30,583.57	36,724.43	33,994.67	32,782.34	31,348.22	31,125.46	31,291.39	30,198.78	31,260.12	28,992.08	34,011.05
2005	402,474.83	34,514.94	30,934.70	36,233.56	35,297.26	33,816.79	32,725.90	34,154.96	34,462.35	32,274.00	33,305.62	30,603.92	34,150.84
2006	404,526.97	35,479.62	33,442.10	37,648.52	35,462.99	34,425.91	32,018.24	32,476.52	31,789.08	31,428.03	34,076.93	31,335.83	34,943.21
2007	413,987.83	36,293.25	34,228.30	38,540.68	36,295.55	35,234.81	32,755.24	33,226.76	32,531.75	32,154.62	34,873.53	32,091.75	35,761.57
2008	423,760.31	37,133.69	35,040.39	39,462.23	37,155.53	36,070.36	33,516.52	34,001.72	33,298.89	32,905.15	35,696.37	32,872.57	36,606.89
2009	433,855.98	38,001.91	35,879.34	40,414.25	38,043.95	36,933.54	34,302.97	34,802.31	34,091.40	33,680.50	36,546.43	33,679.22	37,480.17
2010	444,286.89	38,898.97	36,746.15	41,397.88	38,961.87	37,825.38	35,115.54	35,629.48	34,910.23	34,481.59	37,424.71	34,512.65	38,382.44
2011	455,065.62	39,825.94	37,641.86	42,414.32	39,910.40	38,746.96	35,955.20	36,484.23	35,736.36	35,309.40	38,332.28	35,373.87	39,314.80
2012	466,205.22	40,783.95	38,567.56	43,464.78	40,890.68	39,699.40	36,822.98	37,367.60	36,630.82	36,164.92	39,270.24	36,263.92	40,278.38
2013	477,719.34	41,774.16	39,524.38	44,550.56	41,903.92	40,683.85	37,719.93	38,280.67	37,534.68	37,049.20	40,239.73	37,183.90	41,274.35
*2014	489,622.17	42,797.81	40,513.51	45,673.00	42,951.37	41,701.55	38,647.16	39,224.57	38,469.05	37,963.34	41,241.94	38,134.94	42,303.95

Incluye:
Consumo de Petroterminal de Panamá, S.A.
Consumo De Energia En El Nodo
Data Real

TASAS DE CRECIMIENTOS

Años	Total	Ene	Feb	Mar	Abr	May	Jun	Jul	Ago	Sep	Oct	Nov	Dic
2000	7.23%	5.82%	9.78%	3.08%	4.72%	7.29%	8.48%	7.34%	11.37%	7.44%	7.52%	9.10%	5.77%
2001	5.01%	5.47%	1.32%	8.15%	5.82%	5.60%	5.97%	14.72%	3.74%	2.72%	5.09%	-0.07%	1.28%
2002	1.24%	4.76%	3.34%	1.50%	6.24%	4.99%	-2.47%	-8.73%	-0.38%	0.25%	-3.54%	5.00%	5.16%
2003	2.75%	8.28%	9.10%	2.43%	0.40%	-2.91%	-1.57%	-0.92%	-2.51%	3.76%	4.82%	9.00%	4.15%
2004	6.08%	3.45%	3.52%	12.82%	7.42%	7.65%	13.52%	8.85%	8.54%	5.00%	4.06%	-5.79%	4.65%
2005	4.40%	4.01%	1.15%	-1.34%	3.83%	3.16%	4.39%	9.73%	10.13%	6.87%	6.54%	5.56%	0.41%
2006	0.51%	2.79%	8.11%	3.91%	0.47%	1.80%	-2.16%	-4.91%	-7.76%	-2.62%	2.32%	2.39%	2.32%
2007	2.34%	2.29%	2.35%	2.37%	2.35%	2.35%	2.30%	2.31%	2.34%	2.31%	2.34%	2.41%	2.34%
2008	2.36%	2.32%	2.37%	2.39%	2.37%	2.37%	2.32%	2.33%	2.36%	2.33%	2.36%	2.43%	2.36%
2009	2.38%	2.34%	2.39%	2.41%	2.39%	2.39%	2.35%	2.35%	2.38%	2.36%	2.38%	2.45%	2.39%
2010	2.40%	2.36%	2.42%	2.43%	2.41%	2.41%	2.37%	2.38%	2.40%	2.38%	2.40%	2.47%	2.41%
2011	2.43%	2.38%	2.44%	2.46%	2.43%	2.44%	2.39%	2.40%	2.42%	2.40%	2.43%	2.50%	2.43%
2012	2.45%	2.41%	2.46%	2.48%	2.46%	2.46%	2.41%	2.42%	2.45%	2.42%	2.45%	2.52%	2.45%
2013	2.47%	2.43%	2.48%	2.50%	2.48%	2.48%	2.44%	2.44%	2.47%	2.45%	2.47%	2.54%	2.47%
2014	2.49%	2.45%	2.50%	2.52%	2.50%	2.50%	2.46%	2.47%	2.49%	2.47%	2.49%	2.56%	2.49%

PromHis	4.46%	5.56%	5.41%	5.60%	4.92%	4.52%	4.79%	4.25%	4.15%	3.83%	3.59%	3.45%	4.20%
PromProy	2.42%	2.58%	2.87%	2.21%	2.37%	2.44%	2.13%	2.39%	2.17%	2.34%	2.82%	2.78%	2.21%

**EMPRESA DE DISTRIBUCION ELECTRICA CHIRIQUI, S.A.
DEMANDA TOTAL DE ENERGIA REQUERIDA CON PTP**

Años	Total	Ene	Feb	Mar	Abr	May	Jun	Jul	Ago	Sep	Oct	Nov	Dic
1999	324,657.66	26,446.62	24,237.45	28,903.76	27,487.80	27,283.33	26,549.87	27,250.24	27,252.69	26,368.66	27,430.57	26,425.52	29,020.96
2000	344,484.05	28,043.68	26,875.42	29,577.89	28,529.74	29,265.45	27,969.35	28,434.39	29,398.05	27,838.63	29,673.02	28,290.78	30,587.65
2001	358,538.61	29,160.05	26,841.24	31,972.65	30,278.97	30,182.15	28,902.03	32,504.03	30,368.62	28,305.62	30,357.57	28,431.01	31,234.88
2002	375,880.99	30,883.25	28,023.92	32,789.79	32,296.38	32,492.18	30,209.06	31,251.47	31,680.43	30,710.36	31,743.37	30,691.93	33,108.86
2003	391,754.66	33,394.19	30,508.24	33,637.94	32,732.48	32,758.36	30,818.05	31,817.45	32,018.44	31,790.37	33,008.71	33,816.75	35,453.70
2004	411,795.55	35,103.13	31,981.25	37,940.31	35,122.40	34,468.44	33,687.39	33,778.50	34,041.63	33,424.78	34,413.00	31,730.44	36,104.29
2005	430,432.37	36,111.58	32,070.47	37,070.64	36,583.30	35,612.41	35,928.34	37,376.89	37,620.35	35,371.00	36,249.62	33,496.92	36,940.84
2006	432,592.71	36,796.73	34,407.16	38,735.35	36,548.68	36,730.59	35,220.68	35,698.45	34,947.08	34,525.03	37,020.93	34,228.83	37,733.21
2007	442,053.57	37,610.36	35,193.36	39,627.51	37,381.23	37,539.49	35,957.68	36,448.70	35,689.75	35,251.62	37,817.53	34,984.75	38,551.57
2008	451,826.04	38,450.79	36,005.45	40,549.06	38,241.21	38,375.04	36,718.96	37,223.66	36,456.89	36,002.15	38,640.37	35,765.57	39,396.89
2009	451,921.71	39,319.02	36,844.40	41,501.08	39,129.63	39,238.22	37,505.41	38,024.25	37,249.40	36,777.50	39,490.43	36,572.22	40,270.17
2010	472,352.63	40,216.08	37,711.21	42,484.71	40,047.55	40,130.06	38,317.98	38,851.42	38,068.23	37,578.59	40,368.71	37,406.65	41,172.44
2011	483,131.35	41,143.05	38,606.92	43,501.15	40,996.08	41,051.64	39,157.64	39,706.17	38,914.36	38,406.40	41,276.28	38,266.87	42,104.80
2012	494,270.98	42,101.06	39,532.62	44,551.61	41,976.36	42,004.08	40,025.42	40,589.54	39,788.82	39,261.92	42,214.24	39,156.92	43,068.38
2013	505,785.08	43,091.27	40,489.44	45,637.39	42,989.60	42,988.53	40,922.37	41,502.61	40,692.68	40,146.20	43,183.73	40,076.90	44,064.35
2014	517,687.91	44,114.91	41,478.57	46,759.83	44,037.05	44,006.23	41,849.60	42,446.50	41,627.05	41,060.34	44,185.94	41,027.94	45,093.95

Incluye:

Generación de Plantas Propias

Pérdidas de Energía en la Red de Distribución

Consumo de Petrolterminal de Panamá, S.A.

Consumo De Energía En El Nodo

Data Real

TASAS DE CRECIMIENTOS

Años	Total	Ene	Feb	Mar	Abr	May	Jun	Jul	Ago	Sep	Oct	Nov	Dic
2000	6.11%	6.04%	10.88%	2.33%	3.79%	7.26%	5.35%	4.35%	7.87%	5.57%	8.18%	7.06%	5.40%
2001	4.08%	3.98%	-0.13%	8.10%	6.13%	3.13%	3.33%	14.31%	3.30%	1.68%	2.31%	0.50%	2.12%
2002	4.84%	5.91%	4.41%	2.56%	6.66%	7.65%	4.52%	-3.85%	4.32%	8.50%	4.56%	7.95%	6.00%
2003	4.22%	8.13%	8.86%	2.59%	1.35%	0.82%	2.02%	1.81%	1.07%	3.52%	3.99%	10.18%	7.08%
2004	5.12%	5.12%	4.83%	12.79%	7.30%	5.22%	9.31%	6.16%	6.32%	5.14%	4.25%	-6.17%	1.84%
2005	4.53%	2.87%	0.28%	-2.29%	4.16%	3.32%	6.65%	10.65%	10.51%	5.82%	5.34%	5.57%	2.32%
2006	0.50%	1.90%	7.29%	4.49%	-0.09%	3.14%	-1.97%	-4.49%	-7.11%	-2.39%	2.13%	2.19%	2.14%
2007	2.19%	2.21%	2.28%	2.30%	2.28%	2.20%	2.09%	2.10%	2.13%	2.10%	2.15%	2.21%	2.17%
2008	2.21%	2.23%	2.31%	2.33%	2.30%	2.23%	2.12%	2.13%	2.15%	2.13%	2.18%	2.23%	2.19%
2009	2.23%	2.26%	2.35%	2.33%	2.32%	2.25%	2.14%	2.15%	2.17%	2.15%	2.20%	2.26%	2.22%
2010	2.26%	2.28%	2.35%	2.37%	2.35%	2.27%	2.17%	2.18%	2.20%	2.18%	2.22%	2.26%	2.24%
2011	2.28%	2.30%	2.38%	2.39%	2.37%	2.30%	2.19%	2.20%	2.22%	2.20%	2.25%	2.30%	2.26%
2012	2.31%	2.33%	2.40%	2.41%	2.39%	2.32%	2.22%	2.22%	2.25%	2.23%	2.27%	2.33%	2.29%
2013	2.33%	2.35%	2.42%	2.44%	2.41%	2.34%	2.24%	2.25%	2.27%	2.25%	2.30%	2.35%	2.31%
2014	2.35%	2.38%	2.44%	2.46%	2.44%	2.37%	2.27%	2.27%	2.30%	2.28%	2.32%	2.37%	2.34%

PromHis	4.87%	5.84%	5.77%	5.67%	5.05%	4.82%	4.91%	4.56%	4.58%	4.88%	4.66%	3.90%	4.49%
PromProy	2.32%	2.31%	2.65%	2.12%	2.29%	2.47%	2.21%	2.37%	2.11%	2.10%	2.54%	2.61%	2.25%

**EMPRESA DE DISTRIBUCION ELECTRICA CHIRIQUI, S.A.
FACTOR DE CARGA MENSUAL
EN LA HORA DE LA DEMANDA MAXIMA DEL SISTEMA**

Años	Ene	Feb	Mar	Abr	May	Jun	Jul	Ago	Sep	Oct	Nov	Dic
2004	78.26%	74.36%	78.90%	75.09%	70.52%	76.10%	72.00%	72.57%	70.64%	72.86%	70.33%	77.80%
2005	75.70%	75.07%	73.60%	79.83%	73.50%	76.10%	72.00%	72.57%	70.64%	72.86%	70.33%	77.80%
2006	75.70%	75.07%	73.60%	79.83%	73.50%	76.10%	72.00%	72.57%	70.64%	72.86%	70.33%	77.80%
2007	75.70%	75.07%	73.60%	79.83%	73.50%	76.10%	72.00%	72.57%	70.64%	72.86%	70.33%	77.80%
2008	75.70%	75.07%	73.60%	79.83%	73.50%	76.10%	72.00%	72.57%	70.64%	72.86%	70.33%	77.80%
2009	75.70%	75.07%	73.60%	79.83%	73.50%	76.10%	72.00%	72.57%	70.64%	72.86%	70.33%	77.80%
2010	75.70%	75.07%	73.60%	79.83%	73.50%	76.10%	72.00%	72.57%	70.64%	72.86%	70.33%	77.80%
2011	75.70%	75.07%	73.60%	79.83%	73.50%	76.10%	72.00%	72.57%	70.64%	72.86%	70.33%	77.80%
2012	75.70%	75.07%	73.60%	79.83%	73.50%	76.10%	72.00%	72.57%	70.64%	72.86%	70.33%	77.80%
2013	75.70%	75.07%	73.60%	79.83%	73.50%	76.10%	72.00%	72.57%	70.64%	72.86%	70.33%	77.80%
2014	75.70%	75.07%	73.60%	79.83%	73.50%	76.10%	72.00%	72.57%	70.64%	72.86%	70.33%	77.80%

ANEXO B

Tabla #4
Datos de EDECHI, S.A. Escenario de Demanda Media.
Clientes Totales

PRONÓSTICO MENSUAL DE ENERGÍA DE VENTAS MAS PERDIDAS DE DISTRIBUCION (MWh)

	ENE	FEB	MAR	ABR	MAY	JUN	JUL	AGO	SET	OCT	NOV	DIC	Total	TASA %
2005	35.855,73	32.416,19	38.965,42	35.831,23	35.579,70	34.721,92	35.190,73	34.444,47	34.033,31	36.609,32	34.880,90	37.330,24	425.859,16	—
2006	36.649,31	33.183,01	39.835,59	36.643,27	36.368,67	35.440,76	35.922,49	35.168,85	34.742,00	37.386,29	35.618,19	38.128,43	435.086,84	2,167%
2007	37.469,93	33.974,99	40.734,30	37.481,94	37.183,52	36.183,17	36.678,25	35.916,98	35.473,93	38.188,75	36.376,67	38.952,81	444.617,24	2,190%
2008	38.315,84	34.793,05	41.662,62	38.348,24	38.025,21	36.950,05	37.458,90	36.689,78	35.229,97	39.077,84	37.766,23	39.804,34	454.461,53	2,214%
2009	39.190,15	35.638,16	42.621,84	39.243,19	38.894,73	37.742,28	38.265,37	37.488,09	37.011,02	39.873,94	37.978,80	40.684,03	464.631,39	2,238%
2010													475.138,96	2,261%
2011													485.996,90	2,285%
2012													497.218,37	2,309%
2013													508.617,11	2,333%
2014													520.807,41	2,357%

PRONÓSTICO MENSUAL DEL FACTOR DE CARGA (pu)

	ENE	FEB	MAR	ABR	MAY	JUN	JUL	AGO	SET	OCT	NOV	DIC	Total	TASA %
2005	0,757	0,751	0,736	0,798	0,735	0,761	0,720	0,726	0,706	0,729	0,703	0,778	0,742	—
2006	0,757	0,751	0,736	0,798	0,735	0,761	0,720	0,726	0,706	0,729	0,703	0,778	0,742	0,00%
2007	0,757	0,751	0,736	0,798	0,735	0,761	0,720	0,726	0,706	0,729	0,703	0,778	0,742	0,00%
2008	0,757	0,751	0,736	0,798	0,735	0,761	0,720	0,726	0,706	0,729	0,703	0,778	0,742	0,00%
2009	0,757	0,751	0,736	0,798	0,735	0,761	0,720	0,726	0,706	0,729	0,703	0,778	0,742	0,00%
2010													0,742	0,00%
2011													0,742	0,00%
2012													0,742	0,00%
2013													0,742	0,00%
2014													0,742	0,00%

PRONÓSTICO MENSUAL DE DEMANDA MÁXIMA (MW)

	ENE	FEB	MAR	ABR	MAY	JUN	JUL	AGO	SET	OCT	NOV	DIC	Total	TASA %
Días =>	31	28 / 29	31	30	31	30	31	31	30	31	30	31	365	—
2005	63,66	64,26	71,16	62,34	65,07	63,37	65,69	63,80	66,91	67,53	68,89	64,49	71,16	—
2006	65,07	65,78	72,75	63,75	66,51	64,69	67,06	65,14	68,31	68,97	70,34	65,87	72,75	2,233%
2007	66,52	67,35	74,39	65,21	68,00	66,04	68,47	66,53	69,75	70,45	71,85	67,29	74,39	2,256%
2008	68,03	68,59	76,08	66,72	69,54	67,44	69,92	67,96	71,23	71,97	73,40	68,76	78,08	2,279%
2009	68,58	70,64	77,84	68,28	71,13	68,89	71,43	69,44	72,77	73,55	75,00	70,28	77,84	2,302%
2010													79,65	2,325%
2011													81,52	2,348%
2012													83,45	2,371%
2013													85,44	2,394%
2014													87,51	2,417%

PRONÓSTICO MENSUAL DE DEMANDA MÁXIMA COINCIDENTE (MW)

	ENE	FEB	MAR	ABR	MAY	JUN	JUL	AGO	SET	OCT	NOV	DIC	Total	TASA %
2005	61,73	64,26	70,51	62,34	65,03	63,37	66,74	60,06	66,91	67,53	67,76	59,35	70,51	—
2006	63,10	65,78	72,08	63,75	66,47	64,69	67,92	61,11	68,31	68,97	68,98	60,62	72,08	2,233%
2007	64,51	67,35	73,71	65,21	67,96	66,04	69,14	62,19	69,75	70,45	60,24	61,93	73,71	2,256%
2008	65,96	68,59	75,39	66,72	69,50	67,44	60,40	53,32	71,23	71,97	61,54	63,28	75,39	2,279%
2009	67,47	70,64	77,12	68,28	71,08	68,89	61,70	54,48	72,77	73,55	62,89	64,68	77,12	2,302%
2010													78,92	2,325%
2011													80,77	2,348%
2012													82,66	2,371%
2013													84,66	2,394%
2014													86,71	2,417%

Total de Consumidores 2005_Nota_DIFERENCIAL-05 / EDECHI-DEM

24/06/2005 - 04:13 p.m.

Tabla #5
Datos de EDECHI, S.A. Escenario de Demanda Media.
Cientes Regulados

PRONÓSTICO MENSUAL DE ENERGÍA DE VENTAS MAS PERDIDAS DE DISTRIBUCION (MWh)

	ENE	FEB	MAR	ABR	MAY	JUN	JUL	AGO	SET	OCT	NOV	DIC	Total	TASA %
2005	26.855,20	23.381,99	30.549,83	28.519,71	26.143,79	25.682,35	26.143,33	25.394,44	24.856,42	27.499,36	25.788,13	28.226,83	317.001,27	...
2006	25.486,23	23.956,71	28.043,56	25.890,43	23.815,35	24.173,92	24.727,38	24.350,70	23.502,28	26.242,46	24.584,53	27.026,48	304.580,08	3.918%
2007	26.128,73	24.580,98	29.784,13	26.384,00	26.483,52	24.757,38	25.323,81	24.939,19	24.072,27	26.883,61	25.185,77	27.680,37	312.193,78	2.500%
2008	26.814,84	25.247,89	30.571,09	27.051,62	27.134,80	25.381,85	25.941,68	25.548,86	24.682,66	27.537,68	25.808,62	28.377,93	320.079,82	2.526%
2009	27.525,48	25.928,35	31.375,46	27.784,21	27.830,41	25.988,15	26.581,83	26.180,55	25.274,85	28.235,59	26.453,92	29.090,08	328.248,88	2.552%
2010													336.712,11	2.518%
2011													345.481,15	2.604%
2012													354.568,13	2.630%
2013													363.985,70	2.656%
2014													373.47,07	2.682%

PRONÓSTICO MENSUAL DEL FACTOR DE CARGA (p#)

	ENE	FEB	MAR	ABR	MAY	JUN	JUL	AGO	SET	OCT	NOV	DIC	Total	TASA %
2005	0.757	0.751	0.736	0.798	0.735	0.761	0.720	0.726	0.706	0.729	0.703	0.778	0.742	0.00%
2006	0.757	0.751	0.736	0.798	0.735	0.761	0.720	0.726	0.706	0.729	0.703	0.778	0.742	0.00%
2007	0.757	0.751	0.736	0.798	0.735	0.761	0.720	0.726	0.706	0.729	0.703	0.778	0.742	0.00%
2008	0.757	0.751	0.736	0.798	0.735	0.761	0.720	0.726	0.706	0.729	0.703	0.778	0.742	0.00%
2009	0.757	0.751	0.736	0.798	0.735	0.761	0.720	0.726	0.706	0.729	0.703	0.778	0.742	0.00%
2010													0.742	0.00%
2011													0.742	0.00%
2012													0.742	0.00%
2013													0.742	0.00%
2014													0.742	0.00%

PRONÓSTICO MENSUAL DE DEMANDA MÁXIMA (MW)

	ENE	FEB	MAR	ABR	MAY	JUN	JUL	AGO	SET	OCT	NOV	DIC	Total	TASA %
Días >	31	28/29	31	30	31	30	31	31	30	31	30	31	365	...
2005	47.68	46.35	55.79	46.14	47.81	46.87	48.80	47.04	48.87	50.85	50.93	48.76	55.79	...
2006	45.21	47.49	53.04	44.70	47.21	44.12	46.16	45.10	46.21	48.41	48.55	46.69	53.04	4.930%
2007	46.39	48.74	54.41	45.87	46.40	45.19	47.27	46.19	47.33	49.59	49.74	47.84	54.41	2.584%
2008	47.61	48.32	55.83	47.08	49.62	46.29	48.42	47.32	48.49	50.82	50.97	49.02	55.83	2.608%
2009	48.87	51.40	57.30	48.34	50.90	47.43	49.62	48.49	49.69	52.09	52.24	50.26	57.30	2.631%
2010													58.82	2.664%
2011													60.39	2.678%
2012													62.02	2.701%
2013													63.71	2.724%
2014													65.48	2.747%

PRONÓSTICO MENSUAL DE DEMANDA MÁXIMA COINCIDENTE (MW)

	ENE	FEB	MAR	ABR	MAY	JUN	JUL	AGO	SET	OCT	NOV	DIC	Máxima	TASA %
2005	48.23	46.35	55.28	46.14	47.78	46.87	47.15	46.90	48.87	50.85	42.70	44.88	55.28	...
2006	43.84	47.49	52.55	44.70	47.18	44.12	39.87	35.39	46.21	48.41	40.71	42.93	52.55	4.900%
2007	44.98	48.74	53.91	45.87	48.37	45.19	40.83	36.24	47.33	49.59	41.70	44.02	53.91	2.584%
2008	46.18	48.32	55.32	47.08	49.59	46.29	47.83	37.13	48.49	50.82	42.74	45.12	55.32	2.608%
2009	47.39	51.40	58.77	48.34	50.86	47.43	42.86	38.05	49.69	52.09	43.80	46.25	58.77	2.631%
2010													59.26	2.664%
2011													59.84	2.678%
2012													61.46	2.701%
2013													63.13	2.724%
2014													64.87	2.747%

24/06/2005 - 04:32 p.m.

Tabla #15
PRONÓSTICO ANUAL Y MENSUAL DE LA DEMANDA MÁXIMA COINCIDENTE
DE LOS PARTICIPANTES CONSUMIDORES MAS LAS PERDIDAS EN PUNTA (MW)
Escenario de Demanda Media

ELEKTRA	ENE	FEB	MAR	ABR	MAY	JUN	JUL	AGO	SET	OCT	NOV	DIC	Máxima	TASA %
2005	324.31	331.26	333.19	346.24	347.32	336.93	331.57	339.58	341.81	334.88	336.18	346.73	347.32	---
2006	335.08	342.96	343.97	355.62	356.45	346.18	342.06	350.24	354.81	317.24	351.16	359.49	359.49	3.50%
2007	351.09	360.04	360.11	372.46	373.04	362.69	358.18	366.66	371.72	363.43	368.03	376.20	376.20	4.65%
2008	364.27	361.32	373.34	386.29	386.61	376.27	371.40	380.11	385.63	376.67	381.92	389.86	389.86	3.63%
2009	377.79	388.79	386.92	400.48	400.55	390.22	384.98	393.91	399.91	390.26	396.18	403.88	403.88	3.60%
2010													425.85	5.44%
2011													441.41	3.65%
2012													453.99	2.85%
2013													468.47	3.19%
2014													484.85	3.50%

FDEMÉT	ENE	FEB	MAR	ABR	MAY	JUN	JUL	AGO	SET	OCT	NOV	DIC	Máxima	TASA %
2005	453.32	489.06	473.24	498.52	486.08	481.39	459.79	471.74	471.85	460.02	481.14	468.50	498.52	---
2006	463.69	501.43	485.18	508.28	495.58	490.78	470.93	483.16	485.91	473.68	495.43	482.44	508.28	1.96%
2007	482.19	521.47	504.56	528.56	515.35	510.32	489.68	502.38	505.16	492.39	515.00	501.51	528.56	3.99%
2008	498.51	520.58	521.66	546.46	532.78	527.56	506.21	519.34	522.12	508.87	532.23	518.32	546.46	3.39%
2009	515.59	557.69	539.56	565.20	551.04	545.61	523.62	537.08	539.86	526.12	550.27	535.92	565.20	3.43%
2010													594.40	5.17%
2011													615.27	3.51%
2012													634.03	3.05%
2013													656.83	3.60%
2014													680.73	3.64%

EDECHI	ENE	FEB	MAR	ABR	MAY	JUN	JUL	AGO	SET	OCT	NOV	DIC	Máxima	TASA %
2005	63.67	66.28	72.73	64.66	67.44	65.73	58.58	51.68	68.69	69.33	59.30	60.93	72.73	---
2006	64.59	67.33	73.79	65.27	68.04	66.22	59.30	52.32	69.93	70.60	60.38	62.05	73.79	1.46%
2007	66.45	69.37	75.93	67.16	70.00	68.03	60.92	53.77	71.85	72.57	62.05	63.79	75.93	2.90%
2008	67.95	68.59	77.66	68.73	71.59	69.47	62.22	54.92	73.38	74.14	63.40	65.19	77.66	2.28%
2009	69.50	72.77	79.45	70.33	73.22	70.96	63.58	56.12	74.96	75.77	64.78	66.63	79.45	2.30%
2010													82.63	4.00%
2011													84.57	2.35%
2012													86.15	1.87%
2013													88.21	2.39%
2014													90.34	2.42%

CEM PAN	ENE	FEB	MAR	ABR	MAY	JUN	JUL	AGO	SET	OCT	NOV	DIC	Máxima	TASA %
2005	4.25	4.25	4.25	4.27	4.27	4.27	4.25	4.25	4.23	4.23	4.23	4.23	4.27	---
2006	4.22	4.22	4.22	4.22	4.22	4.22	4.22	4.22	4.22	4.22	4.22	4.22	4.22	-1.30%
2007	4.24	4.24	4.24	4.24	4.24	4.24	4.24	4.24	4.24	4.24	4.24	4.24	4.24	0.63%
2008	4.24	4.24	4.24	4.24	4.24	4.24	4.24	4.24	4.24	4.24	4.24	4.24	4.24	0.00%
2009	4.24	4.24	4.24	4.24	4.24	4.24	4.24	4.24	4.24	4.24	4.24	4.24	4.24	0.00%
2010													4.31	1.54%
2011													4.31	0.00%
2012													4.29	-0.43%
2013													4.29	-0.06%
2014													4.30	0.33%

CEMEX	ENE	FEB	MAR	ABR	MAY	JUN	JUL	AGO	SET	OCT	NOV	DIC	Máxima	TASA %
2005	6.74	7.46	6.56	7.00	6.78	6.82	6.19	6.47	6.65	6.16	6.36	7.83	7.83	---
2006	6.69	7.40	6.51	6.91	6.64	6.73	6.14	6.41	6.63	6.14	6.34	7.81	7.81	-0.28%
2007	6.73	7.45	6.55	6.95	6.68	6.77	6.16	6.45	6.67	6.18	6.38	7.86	7.86	0.63%
2008	6.73	7.49	6.55	6.95	6.68	6.77	6.18	6.45	6.67	6.18	6.38	7.86	7.86	0.00%
2009	6.73	7.45	6.55	6.95	6.68	6.77	6.18	6.45	6.67	6.18	6.38	7.86	7.86	0.00%
2010													7.99	1.64%
2011													7.99	0.00%
2012													7.95	-0.49%
2013													7.95	0.00%
2014													7.95	0.00%

MIRAMAR 1	ENE	FEB	MAR	ABR	MAY	JUN	JUL	AGO	SET	OCT	NOV	DIC	Máxima	TASA %
2005	0.00	0.51	0.53	0.54	0.54	0.54	0.53	0.54	0.53	0.53	0.53	0.53	0.54	---
2006	0.53	0.53	0.53	0.53	0.53	0.53	0.53	0.53	0.53	0.53	0.53	0.53	0.53	-1.30%
2007	0.54	0.54	0.53	0.54	0.54	0.53	0.53	0.54	0.54	0.53	0.53	0.53	0.54	0.63%
2008	0.54	0.54	0.53	0.54	0.54	0.53	0.53	0.54	0.54	0.53	0.53	0.53	0.54	0.00%
2009	0.54	0.54	0.53	0.54	0.54	0.53	0.53	0.54	0.54	0.53	0.53	0.53	0.54	0.00%
2010													0.55	1.64%
2011													0.55	0.00%
2012													0.54	-0.76%
2013													0.54	0.27%
2014													0.54	0.00%

Total de Consumidores 2005_Nota_DPER1389-05 /DMG-PERD 1

24/07/2005 - 04:09 p.m.

Tabla #15 (Continuación)
PRONÓSTICO ANUAL Y MENSUAL DE LA DEMANDA MAXIMA COINCIDENTE
DE LOS PARTICIPANTES CONSUMIDORES MAS LAS PERDIDAS EN PUNTA (MW)
Escenario de Demanda Media

EMPACADORA	ENE	FEB	MAR	ABR	MAY	JUN	JUL	AGO	SET	OCT	NOV	DIC	Máxima	TASA %
2005	1.11	1.44	1.06	1.08	1.05	1.15	1.18	1.08	1.20	1.26	1.30	1.36	1.44	---
2006	1.34	1.48	1.09	1.11	1.07	1.18	1.21	1.10	1.24	1.30	1.34	1.41	1.48	2.64%
2007	1.16	1.51	1.11	1.13	1.09	1.20	1.23	1.13	1.25	1.33	1.37	1.44	1.51	2.13%
2008	1.18	1.48	1.13	1.15	1.11	1.22	1.25	1.14	1.28	1.35	1.39	1.46	1.48	-2.00%
2009	1.20	1.55	1.15	1.16	1.13	1.24	1.27	1.16	1.30	1.37	1.41	1.48	1.55	5.12%
2010													1.39	-10.85%
2011													1.40	1.00%
2012													1.40	0.23%
2013													1.42	1.28%
2014													1.43	1.00%

EMB. Y CONS.	ENE	FEB	MAR	ABR	MAY	JUN	JUL	AGO	SET	OCT	NOV	DIC	Máxima	TASA %
2005	1.62	2.02	1.71	1.81	1.80	1.68	1.56	1.62	1.62	1.55	1.59	1.64	2.02	---
2006	1.63	2.04	1.72	1.81	1.81	1.69	1.57	1.63	1.64	1.57	1.61	1.66	2.04	0.78%
2007	1.67	2.08	1.76	1.85	1.85	1.72	1.61	1.66	1.68	1.61	1.64	1.70	2.08	2.13%
2008	1.69	2.04	1.79	1.88	1.87	1.75	1.63	1.69	1.70	1.63	1.67	1.72	2.04	-2.00%
2009	1.72	2.15	1.82	1.91	1.90	1.78	1.65	1.71	1.73	1.66	1.69	1.75	2.15	5.12%
2010													1.79	-16.61%
2011													1.82	1.50%
2012													1.83	0.73%
2013													1.86	1.78%
2014													1.89	1.50%

MAD. Y MAT.	ENE	FEB	MAR	ABR	MAY	JUN	JUL	AGO	SET	OCT	NOV	DIC	Máxima	TASA %
2005	0.42	0.55	0.23	0.44	0.47	0.47	0.51	0.47	0.55	0.56	0.40	0.52	0.56	---
2006	0.43	0.56	0.23	0.44	0.47	0.47	0.51	0.48	0.56	0.57	0.50	0.52	0.57	1.21%
2007	0.44	0.57	0.24	0.45	0.48	0.48	0.52	0.49	0.57	0.58	0.51	0.53	0.58	2.13%
2008	0.44	0.56	0.24	0.46	0.49	0.49	0.53	0.49	0.58	0.59	0.52	0.54	0.59	1.50%
2009	0.45	0.59	0.25	0.47	0.49	0.50	0.54	0.50	0.59	0.60	0.52	0.55	0.60	1.50%
2010													0.61	1.41%
2011													0.61	1.00%
2012													0.62	0.23%
2013													0.62	1.28%
2014													0.63	1.00%

SARASQUETA	ENE	FEB	MAR	ABR	MAY	JUN	JUL	AGO	SET	OCT	NOV	DIC	Máxima	TASA %
2005	0.50	0.56	0.28	0.29	0.48	0.46	0.51	0.59	0.58	0.52	0.52	0.55	0.59	---
2006	0.52	0.58	0.29	0.29	0.48	0.46	0.53	0.60	0.60	0.53	0.53	0.56	0.60	2.15%
2007	0.53	0.59	0.29	0.30	0.49	0.47	0.54	0.61	0.61	0.54	0.54	0.57	0.61	2.13%
2008	0.53	0.58	0.30	0.30	0.50	0.48	0.54	0.62	0.62	0.55	0.55	0.58	0.62	1.50%
2009	0.54	0.61	0.30	0.31	0.51	0.49	0.55	0.63	0.63	0.56	0.56	0.58	0.63	1.50%
2010													0.63	-0.50%
2011													0.64	1.00%
2012													0.64	0.23%
2013													0.65	1.28%
2014													0.65	1.00%

MOPPSA	ENE	FEB	MAR	ABR	MAY	JUN	JUL	AGO	SET	OCT	NOV	DIC	Máxima	TASA %
2005	1.71	1.85	1.85	1.70	1.62	1.73	1.64	1.72	1.78	1.42	1.52	1.76	1.85	---
2006	1.70	1.83	1.84	1.68	1.60	1.71	1.63	1.70	1.78	1.41	1.52	1.75	1.83	-0.76%
2007	1.71	1.84	1.85	1.69	1.61	1.72	1.64	1.71	1.79	1.42	1.53	1.76	1.84	0.83%
2008	1.71	1.78	1.85	1.69	1.61	1.72	1.64	1.71	1.79	1.42	1.53	1.76	1.79	-2.02%
2009	1.71	1.84	1.85	1.69	1.61	1.72	1.64	1.71	1.79	1.42	1.53	1.76	1.84	3.01%
2010													1.72	-8.84%
2011													1.72	0.00%
2012													1.71	-0.76%
2013													1.71	0.27%
2014													1.71	0.00%

MIRAMAR 2	ENE	FEB	MAR	ABR	MAY	JUN	JUL	AGO	SET	OCT	NOV	DIC	Máxima	TASA %
2005	0.00	0.24	0.23	0.24	0.24	0.23	0.23	0.24	0.24	0.23	0.23	0.22	0.24	---
2006	0.23	0.23	0.22	0.23	0.23	0.22	0.22	0.23	0.23	0.22	0.22	0.22	0.23	-1.30%
2007	0.24	0.24	0.23	0.24	0.24	0.23	0.23	0.24	0.24	0.23	0.23	0.22	0.24	0.53%
2008	0.24	0.24	0.23	0.24	0.24	0.23	0.23	0.24	0.24	0.23	0.23	0.22	0.24	0.00%
2009	0.24	0.24	0.23	0.24	0.24	0.23	0.23	0.24	0.24	0.23	0.23	0.22	0.24	0.00%
2010													0.24	1.64%
2011													0.24	0.00%
2012													0.24	-0.49%
2013													0.24	0.00%
2014													0.24	0.00%

TOTAL	ENE	FEB	MAR	ABR	MAY	JUN	JUL	AGO	SET	OCT	NOV	DIC	Máxima	TASA %
2005	857.67	905.51	895.67	926.79	918.08	901.40	866.54	879.97	899.74	880.68	895.37	894.79	926.79	---
2006	880.45	930.59	919.40	946.40	937.12	920.38	888.93	902.62	928.06	900.02	923.78	922.65	946.40	2.12%
2007	916.97	969.84	957.21	985.59	975.60	958.41	925.49	939.88	966.32	945.05	962.05	960.36	985.59	4.14%
2008	948.03	969.14	989.32	1,018.83	1,008.26	990.74	956.60	971.50	998.79	978.40	994.50	992.29	1,018.83	3.36%
2009	980.25	1,038.46	1,022.63	1,053.52	1,042.14	1,024.27	988.89	1,004.30	1,032.46	1,008.93	1,028.33	1,025.41	1,063.52	3.98%
2010													1,122.09	5.51%
2011													1,180.52	3.42%
2012													1,193.38	2.83%
2013													1,232.79	3.30%
2014													1,275.27	3.45%

Tabla #16
PRONÓSTICO ANUAL Y MENSUAL DE LA DEMANDA MÁXIMA
COINCIDENTE Y CON PERDIDAS DE TRANSMISIÓN DE LOS PARTICIPANTES
CONSUMIDORES PARA SUS CLIENTES REGULADOS (MW)
Escenario de Demanda Media

ELEKTRA	ENE	FEB	MAR	ABR	MAY	JUN	JUL	AGO	SET	OCT	NOV	DIC	Máxima	TASA %
2005	256.8	263.0	265.9	275.7	277.4	268.4	263.3	272.0	276.2	271.2	272.1	281.9	281.9	---
2006	267.1	274.2	276.2	284.9	286.4	277.5	273.4	282.2	288.4	282.8	284.2	293.9	293.9	4.25%
2007	281.6	289.8	290.9	300.3	301.5	292.5	288.0	297.2	303.9	297.7	299.7	309.2	309.2	5.21%
2008	293.8	280.0	303.1	313.0	314.0	305.1	300.2	309.6	316.8	309.9	312.5	321.8	321.8	4.09%
2009	305.8	309.1	315.2	325.7	326.5	317.6	312.5	322.1	330.1	322.5	325.8	334.8	334.8	4.04%
2010													354.6	5.91%
2011													369.1	4.09%
2012													381.0	3.21%
2013													394.3	3.51%
2014													408.6	3.87%

EDFMFT	ENE	FEB	MAR	ABR	MAY	JUN	JUL	AGO	SET	OCT	NOV	DIC	Máxima	TASA %
2005	333.9	354.4	361.7	370.2	355.9	349.7	337.2	347.3	341.8	340.3	350.3	344.6	370.2	---
2006	344.6	366.1	373.0	380.0	365.3	359.1	347.7	358.1	354.5	352.7	363.3	367.3	380.0	2.63%
2007	360.7	383.4	390.2	397.7	382.5	376.0	364.1	374.9	371.2	369.0	380.2	373.9	397.7	4.67%
2008	375.4	385.5	405.7	413.9	398.2	391.5	378.9	390.2	386.4	383.8	395.7	389.0	413.9	4.06%
2009	390.9	415.9	422.1	430.8	414.6	407.7	394.5	406.2	402.3	399.4	411.9	404.8	430.8	4.09%
2010													456.0	5.84%
2011													475.0	4.17%
2012													492.5	3.69%
2013													513.4	4.24%
2014													535.3	4.27%

EDECHI	ENE	FEB	MAR	ABR	MAY	JUN	JUL	AGO	SET	OCT	NOV	DIC	Máxima	TASA %
2005	47.7	47.8	57.0	47.9	49.6	48.6	43.5	38.1	50.2	52.0	43.8	46.1	57.0	---
2006	44.9	48.6	53.8	45.8	48.3	45.2	40.8	36.2	47.3	49.6	41.7	44.0	53.8	-5.65%
2007	46.3	50.2	55.5	47.3	49.8	46.5	42.1	37.3	48.8	51.1	43.0	45.3	55.5	3.23%
2008	47.6	49.8	57.0	48.5	51.1	47.7	43.1	38.2	49.9	52.3	44.0	46.5	57.0	2.61%
2009	48.8	52.9	58.5	49.8	52.4	48.9	44.2	39.2	51.2	53.7	45.1	47.6	58.5	2.63%
2010													61.0	4.34%
2011													62.7	2.68%
2012													64.0	2.20%
2013													65.8	2.72%
2014													67.6	2.75%

TOTAL	ENE	FEB	MAR	ABR	MAY	JUN	JUL	AGO	SET	OCT	NOV	DIC	Máxima	TASA %
2005	638.4	665.2	684.6	693.8	682.8	666.7	644.0	657.4	668.2	663.5	666.2	672.6	693.8	---
2006	656.5	688.9	703.0	710.7	700.0	681.7	661.9	676.6	690.3	685.1	689.2	695.1	710.7	2.44%
2007	688.7	723.4	736.6	745.2	733.8	715.1	694.2	709.4	723.9	717.7	722.9	728.4	745.2	4.87%
2008	715.8	715.3	765.8	775.4	763.3	744.2	722.2	738.0	753.1	746.1	752.2	757.3	775.4	4.04%
2009	745.5	778.0	795.8	806.3	793.6	774.2	751.1	767.4	783.5	775.5	782.8	787.3	806.3	3.99%
2010													871.6	8.09%
2011													906.7	4.03%
2012													937.5	3.39%
2013													973.5	3.84%
2014													1,012.5	4.01%

Tabla #17
PRONÓSTICO ANUAL Y MENSUAL DE LA DEMANDA MÁXIMA DE GENERACIÓN
DE LOS PARTICIPANTES CONSUMIDORES (MW)
Escenario de Demanda Media

ELEKTRA	ENE	FEB	MAR	ABR	MAY	JUN	JUL	AGO	SET	OCT	NOV	DIC	Máxima	TASA %
2005	340.69	347.99	350.02	363.72	364.86	353.94	348.31	356.73	359.07	351.79	355.26	364.24	364.86	---
2006	335.08	342.96	343.97	355.62	356.45	346.18	342.06	350.24	354.81	347.24	351.16	358.49	359.49	-1.47%
2007	351.09	360.04	360.11	372.46	373.04	362.69	358.18	366.66	371.72	363.43	368.03	376.20	376.20	4.85%
2008	364.27	361.32	373.34	386.29	386.61	376.27	371.40	380.11	385.63	376.67	381.92	389.86	389.86	3.63%
2009	377.79	388.79	386.92	400.48	400.55	390.27	384.98	393.91	399.91	390.26	396.18	403.88	403.88	3.60%
2010													425.85	5.44%
2011													441.41	3.65%
2012													453.99	2.85%
2013													468.47	3.19%
2014													484.85	3.50%

EDEMET	ENE	FEB	MAR	ABR	MAY	JUN	JUL	AGO	SET	OCT	NOV	DIC	Máxima	TASA %
2005	476.22	513.75	497.14	523.69	510.62	505.71	483.01	495.56	495.68	483.25	505.43	492.16	523.69	---
2006	463.69	501.43	485.18	508.28	495.58	490.78	470.93	483.16	485.91	473.68	495.43	482.44	508.28	-2.94%
2007	482.19	521.47	504.56	528.56	515.35	510.32	489.68	502.38	505.16	492.39	515.00	501.51	528.56	3.99%
2008	498.51	520.58	521.66	546.46	532.78	527.56	506.21	519.34	522.12	508.87	532.23	518.32	546.46	3.39%
2009	515.59	557.69	539.56	565.20	551.04	545.61	523.52	537.08	539.86	526.12	550.27	535.92	565.20	3.43%
2010													594.40	5.17%
2011													615.27	3.51%
2012													634.03	3.05%
2013													656.83	3.60%
2014													680.73	3.64%

EDECHI	ENE	FEB	MAR	ABR	MAY	JUN	JUL	AGO	SET	OCT	NOV	DIC	Máxima	TASA %
2005	66.89	69.63	76.40	67.93	70.85	69.05	61.54	54.29	72.16	72.83	62.29	64.00	76.40	---
2006	64.59	67.33	73.79	65.27	68.04	66.22	59.30	52.32	69.93	70.60	60.38	62.05	73.79	-3.42%
2007	66.45	69.37	75.93	67.18	70.00	68.03	60.92	53.77	71.85	72.57	62.05	63.79	75.93	2.90%
2008	67.95	68.69	77.66	68.73	71.59	69.47	62.22	54.92	73.38	74.14	63.40	65.19	77.66	2.28%
2009	69.50	72.77	79.45	70.33	73.22	70.96	63.56	56.12	74.96	75.77	64.78	66.63	79.45	2.30%
2010													82.63	4.00%
2011													84.57	2.35%
2012													86.15	1.87%
2013													88.21	2.39%
2014													90.34	2.42%

CEM PAN	ENE	FEB	MAR	ABR	MAY	JUN	JUL	AGO	SET	OCT	NOV	DIC	Máxima	TASA %
2005	4.46	4.46	4.46	4.49	4.49	4.49	4.47	4.47	4.44	4.44	4.44	4.44	4.49	---
2006	4.22	4.22	4.22	4.22	4.22	4.22	4.22	4.22	4.22	4.22	4.22	4.22	4.22	-6.06%
2007	4.24	4.24	4.24	4.24	4.24	4.24	4.24	4.24	4.24	4.24	4.24	4.24	4.24	0.63%
2008	4.24	4.24	4.24	4.24	4.24	4.24	4.24	4.24	4.24	4.24	4.24	4.24	4.24	0.00%
2009	4.24	4.24	4.24	4.24	4.24	4.24	4.24	4.24	4.24	4.24	4.24	4.24	4.24	0.00%
2010													4.31	1.54%
2011													4.31	0.00%
2012													4.29	-0.43%
2013													4.29	-0.06%
2014													4.30	0.33%

CEMEX	ENE	FEB	MAR	ABR	MAY	JUN	JUL	AGO	SET	OCT	NOV	DIC	Máxima	TASA %
2005	7.08	7.84	6.89	7.36	7.12	7.16	6.50	6.80	6.98	6.47	6.68	8.23	8.23	---
2006	6.69	7.40	6.51	6.91	6.64	6.73	6.14	6.41	6.63	6.14	6.34	7.81	7.81	-5.08%
2007	6.73	7.45	6.55	6.95	6.68	6.77	6.18	6.45	6.67	6.18	6.38	7.86	7.86	0.63%
2008	6.73	7.19	6.55	6.95	6.68	6.77	6.18	6.45	6.67	6.18	6.38	7.86	7.86	0.00%
2009	6.73	7.45	6.55	6.95	6.68	6.77	6.18	6.45	6.67	6.18	6.38	7.86	7.86	0.00%
2010													7.99	1.64%
2011													7.99	0.00%
2012													7.95	-0.49%
2013													7.95	0.00%
2014													7.95	0.00%

MIRAMAR 1	ENE	FEB	MAR	ABR	MAY	JUN	JUL	AGO	SET	OCT	NOV	DIC	Máxima	TASA %
2005	0.00	0.56	0.56	0.57	0.57	0.56	0.56	0.56	0.56	0.56	0.56	0.56	0.57	---
2006	0.53	0.53	0.53	0.53	0.53	0.53	0.53	0.53	0.53	0.53	0.53	0.53	0.53	-6.06%
2007	0.54	0.54	0.53	0.54	0.54	0.53	0.53	0.54	0.54	0.53	0.53	0.53	0.54	0.63%
2008	0.54	0.54	0.53	0.54	0.54	0.53	0.53	0.54	0.54	0.53	0.53	0.53	0.54	0.00%
2009	0.54	0.54	0.53	0.54	0.54	0.53	0.53	0.54	0.54	0.53	0.53	0.53	0.54	0.00%
2010													0.55	1.64%
2011													0.55	0.00%
2012													0.54	-0.76%
2013													0.54	0.27%
2014													0.54	0.00%

Totales de Consumidores ENER, FEB, MAR, ABR, MAY, JUN, JUL, AGO, SET, OCT, NOV, DIC / DWG-RESERV 1

Tabla #17 (Continuación)
PRONÓSTICO ANUAL Y MENSUAL DE LA DEMANDA MÁXIMA DE GENERACIÓN
DE LOS PARTICIPANTES CONSUMIDORES (MW)
Escenario de Demanda Media

EMPACADORA	ENE	FEB	MAR	ABR	MAY	JUN	JUL	AGO	SET	OCT	NOV	DIC	Máxima	TASA %
2005	1.17	1.51	1.11	1.14	1.10	1.21	1.24	1.13	1.26	1.32	1.36	1.43	1.51	---
2006	1.14	1.48	1.09	1.11	1.07	1.19	1.21	1.10	1.24	1.30	1.34	1.41	1.48	-2.30%
2007	1.16	1.51	1.11	1.13	1.09	1.20	1.23	1.13	1.26	1.33	1.37	1.44	1.51	2.13%
2008	1.18	1.48	1.13	1.15	1.11	1.22	1.25	1.14	1.28	1.35	1.39	1.46	1.48	-2.00%
2009	1.20	1.55	1.15	1.16	1.13	1.24	1.27	1.16	1.30	1.37	1.41	1.48	1.55	5.12%
2010													1.39	-10.85%
2011													1.40	1.00%
2012													1.40	0.23%
2013													1.42	1.28%
2014													1.43	1.00%

EMB Y CONS.	ENE	FEB	MAR	ABR	MAY	JUN	JUL	AGO	SET	OCT	NOV	DIC	Máxima	TASA %
2005	1.70	2.13	1.80	1.90	1.90	1.77	1.64	1.70	1.70	1.63	1.67	1.72	2.13	---
2006	1.63	2.04	1.72	1.81	1.81	1.69	1.57	1.63	1.64	1.57	1.61	1.66	2.04	-4.06%
2007	1.67	2.08	1.76	1.85	1.85	1.72	1.61	1.66	1.68	1.61	1.64	1.70	2.06	2.13%
2008	1.69	2.04	1.79	1.88	1.87	1.75	1.63	1.69	1.70	1.63	1.67	1.72	2.04	-2.00%
2009	1.72	2.15	1.82	1.91	1.90	1.78	1.65	1.71	1.73	1.66	1.69	1.75	2.15	5.12%
2010													1.79	-16.61%
2011													1.82	1.50%
2012													1.83	0.73%
2013													1.86	1.78%
2014													1.88	1.50%

MAD. Y MAT.	ENE	FEB	MAR	ABR	MAY	JUN	JUL	AGO	SET	OCT	NOV	DIC	Máxima	TASA %
2005	0.44	0.58	0.24	0.48	0.49	0.50	0.53	0.50	0.58	0.58	0.52	0.54	0.59	---
2006	0.43	0.56	0.23	0.44	0.47	0.47	0.51	0.48	0.56	0.57	0.50	0.52	0.57	-3.85%
2007	0.44	0.57	0.24	0.45	0.48	0.48	0.52	0.49	0.57	0.58	0.51	0.53	0.58	2.13%
2008	0.44	0.56	0.24	0.46	0.49	0.49	0.53	0.49	0.58	0.59	0.52	0.54	0.59	1.50%
2009	0.45	0.59	0.25	0.47	0.49	0.50	0.54	0.50	0.59	0.60	0.52	0.55	0.60	1.50%
2010													0.61	1.41%
2011													0.61	1.00%
2012													0.62	0.23%
2013													0.62	1.28%
2014													0.63	1.00%

SARASQUETA	ENE	FEB	MAR	ABR	MAY	JUN	JUL	AGO	SET	OCT	NOV	DIC	Máxima	TASA %
2005	0.53	0.59	0.30	0.30	0.50	0.48	0.54	0.62	0.61	0.54	0.54	0.57	0.62	---
2006	0.52	0.58	0.29	0.29	0.48	0.46	0.53	0.60	0.60	0.53	0.53	0.56	0.60	-2.76%
2007	0.53	0.59	0.29	0.30	0.49	0.47	0.54	0.61	0.61	0.54	0.54	0.57	0.61	2.13%
2008	0.53	0.58	0.30	0.30	0.50	0.48	0.54	0.62	0.62	0.55	0.55	0.58	0.62	1.50%
2009	0.51	0.61	0.30	0.31	0.51	0.49	0.55	0.63	0.63	0.56	0.56	0.59	0.63	1.50%
2010													0.63	-0.50%
2011													0.64	1.00%
2012													0.64	0.23%
2013													0.65	1.28%
2014													0.65	1.00%

MOPPSA	ENE	FEB	MAR	ABR	MAY	JUN	JUL	AGO	SET	OCT	NOV	DIC	Máxima	TASA %
2005	1.60	1.94	1.74	1.79	1.70	1.82	1.72	1.80	1.87	1.49	1.60	1.84	1.94	---
2006	1.70	1.83	1.64	1.68	1.60	1.71	1.63	1.70	1.78	1.41	1.52	1.75	1.83	-5.53%
2007	1.71	1.84	1.65	1.69	1.61	1.72	1.64	1.71	1.79	1.42	1.53	1.76	1.84	0.63%
2008	1.71	1.78	1.65	1.69	1.61	1.72	1.64	1.71	1.79	1.42	1.53	1.76	1.79	-2.92%
2009	1.71	1.84	1.66	1.69	1.61	1.72	1.64	1.71	1.79	1.42	1.53	1.76	1.84	3.01%
2010													1.72	-6.84%
2011													1.72	0.00%
2012													1.71	-0.76%
2013													1.71	0.27%
2014													1.71	0.00%

MIRAMAR 2	ENE	FEB	MAR	ABR	MAY	JUN	JUL	AGO	SET	OCT	NOV	DIC	Máxima	TASA %
2005	0.00	0.25	0.24	0.25	0.25	0.24	0.24	0.25	0.25	0.24	0.24	0.23	0.25	---
2006	0.23	0.23	0.22	0.23	0.23	0.22	0.22	0.23	0.23	0.22	0.22	0.22	0.23	-0.05%
2007	0.24	0.24	0.23	0.24	0.24	0.23	0.23	0.24	0.24	0.23	0.23	0.22	0.24	0.63%
2008	0.24	0.24	0.23	0.24	0.24	0.23	0.23	0.24	0.24	0.23	0.23	0.22	0.24	0.00%
2009	0.24	0.24	0.23	0.24	0.24	0.23	0.23	0.24	0.24	0.23	0.23	0.22	0.24	0.00%
2010													0.24	1.64%
2011													0.24	0.00%
2012													0.24	-0.49%
2013													0.24	0.00%
2014													0.24	0.00%

TOTAL	ENE	FEB	MAR	ABR	MAY	JUN	JUL	AGO	SET	OCT	NOV	DIC	Máxima	TASA %
2005	900.98	951.24	940.90	973.60	964.44	948.92	910.30	924.40	945.17	925.15	940.59	939.98	973.60	---
2006	880.45	930.59	919.40	946.40	937.12	920.38	888.83	902.62	929.08	908.02	923.78	922.65	946.40	-2.78%
2007	918.97	969.94	957.21	985.59	975.60	958.41	925.49	939.88	966.32	945.05	962.05	960.36	985.59	4.14%
2008	948.03	969.14	989.32	1,018.93	1,008.26	990.74	956.60	971.50	998.79	976.40	994.58	992.29	1,018.93	3.38%
2009	960.25	1,036.48	1,022.63	1,053.52	1,042.14	1,024.27	988.89	1,004.30	1,032.46	1,008.93	1,028.33	1,025.41	1,053.52	3.39%
2010													1,122.09	6.51%
2011													1,180.52	3.42%
2012													1,193.38	2.83%
2013													1,232.79	3.30%
2014													1,275.27	3.45%

Tabla #18
PRONÓSTICO ANUAL Y MENSUAL DE LA DEMANDA MÁXIMA
DE GENERACIÓN DE LOS PARTICIPANTES CONSUMIDORES
PARA SUS CLIENTES REGULADOS(MW)
Escenario de Demanda Media

ELEKTRA	ENE	FEB	MAR	ABR	MAY	JUN	JUL	AGO	SET	OCT	NOV	DIC	Máxima	TASA %
2005	269.8	276.3	279.4	289.6	291.4	281.9	276.6	285.7	290.2	284.9	285.8	296.1	296.1	---
2006	267.1	274.2	276.2	284.9	286.4	277.5	273.4	282.2	288.4	282.8	284.2	293.9	293.9	-0.76%
2007	281.6	289.8	290.9	300.3	301.5	292.5	288.0	297.2	303.9	297.7	299.7	309.2	309.2	5.21%
2008	293.8	280.0	303.1	313.0	314.0	305.1	300.2	309.6	316.8	309.9	312.5	321.8	321.8	4.09%
2009	305.8	309.1	315.2	325.7	326.5	317.6	312.5	322.1	330.1	322.5	325.8	334.8	334.8	4.04%
2010													354.6	5.91%
2011													369.1	4.09%
2012													381.0	3.21%
2013													394.3	3.51%
2014													409.6	3.87%

EDEMET	ENE	FEB	MAR	ABR	MAY	JUN	JUL	AGO	SET	OCT	NOV	DIC	Máxima	TASA %
2005	350.7	372.3	379.9	388.9	373.8	367.4	354.2	364.9	359.1	357.4	368.0	362.0	388.9	---
2006	344.6	366.1	373.0	380.0	365.3	359.1	347.7	358.1	354.5	352.7	363.3	357.3	380.0	-2.30%
2007	360.7	383.4	390.2	397.7	382.5	376.0	364.1	374.9	371.2	369.0	380.2	373.9	397.7	4.67%
2008	375.4	385.5	405.7	413.9	398.2	391.5	378.9	390.2	386.4	383.8	395.7	389.0	413.9	4.06%
2009	390.9	415.9	422.1	430.8	414.6	407.7	394.5	406.2	402.3	399.4	411.9	404.8	430.8	4.09%
2010													456.0	5.84%
2011													475.0	4.17%
2012													492.5	3.69%
2013													513.4	4.24%
2014													535.3	4.27%

EDECHI	ENE	FEB	MAR	ABR	MAY	JUN	JUL	AGO	SET	OCT	NOV	DIC	Máxima	TASA %
2005	50.1	50.2	59.9	50.3	52.1	51.1	45.7	40.0	52.7	54.6	46.1	48.4	59.9	---
2006	44.9	48.6	53.8	45.8	48.3	45.2	40.8	36.2	47.3	49.6	41.7	44.0	53.8	-10.18%
2007	46.3	50.2	55.5	47.3	49.8	46.5	42.1	37.3	48.8	51.1	43.0	45.3	55.5	3.23%
2008	47.6	49.8	57.0	48.5	51.1	47.7	43.1	38.2	49.9	52.3	44.0	46.5	57.0	2.61%
2009	48.8	52.9	58.5	49.8	52.4	48.9	44.2	39.2	51.2	53.7	45.1	47.6	58.5	2.63%
2010													61.0	4.34%
2011													62.7	2.68%
2012													64.0	2.20%
2013													65.8	2.72%
2014													67.6	2.75%

TOTAL	ENE	FEB	MAR	ABR	MAY	JUN	JUL	AGO	SET	OCT	NOV	DIC	Máxima	TASA %
2005	670.6	698.8	719.2	728.8	717.3	700.4	676.6	690.6	702.0	697.0	699.9	706.5	728.8	---
2006	656.5	688.9	703.0	710.7	700.0	681.7	661.9	676.6	690.3	685.1	689.2	695.1	710.7	-2.49%
2007	688.7	723.4	736.6	745.2	733.8	715.1	694.2	709.4	723.9	717.7	722.9	728.4	745.2	4.87%
2008	716.8	715.3	765.8	775.4	763.3	744.2	722.2	738.0	753.1	746.1	752.2	757.3	775.4	4.04%
2009	745.5	778.0	795.8	806.3	793.6	774.2	751.1	767.4	783.5	775.5	782.8	787.3	806.3	3.99%
2010													871.6	8.09%
2011													906.7	4.03%
2012													937.5	3.39%
2013													973.5	3.84%
2014													1,012.5	4.01%

Tabla #21
DEMANDA MÁXIMA DE GENERACIÓN EDECHI, S.A.
Escenario de Demanda Media. Clientes Totales

PRONÓSTICO MENSUAL DE DEMANDA MÁXIMA CON PERDIDAS DE TRANSMISIÓN (MW)

	ENE	FEB	MAR	ABR	MAY	JUN	JUL	AGO	SET	OCT	NOV	DIC	Total
2005	63.67	66.28	72.73	64.66	67.44	65.73	58.58	51.68	68.69	69.33	59.30	60.93	72.73
2006	64.59	67.33	73.79	65.27	68.04	66.22	59.30	52.32	69.93	70.60	60.38	62.05	73.79
2007	66.45	69.37	75.93	67.18	70.00	68.03	60.92	53.77	71.85	72.57	62.05	63.79	75.93
2008	67.95	68.59	77.66	68.73	71.59	69.47	62.22	54.92	73.38	74.14	63.40	65.19	77.66
2009	69.50	72.77	79.45	70.33	73.22	70.96	63.56	56.12	74.96	75.77	64.78	66.63	79.45
2010													82.63
2011													84.57
2012													86.15
2013													88.21
2014													90.34

PRONÓSTICO MENSUAL DE DEMANDA MÁXIMA DE GENERACIÓN (MW)

	ENE	FEB	MAR	ABR	MAY	JUN	JUL	AGO	SET	OCT	NOV	DIC	Total
2005	66.89	69.63	76.40	67.93	70.85	69.05	61.54	54.29	72.16	72.83	62.29	64.00	76.40
2006	64.59	67.33	73.79	65.27	68.04	66.22	59.30	52.32	69.93	70.60	60.38	62.05	73.79
2007	66.45	69.37	75.93	67.18	70.00	68.03	60.92	53.77	71.85	72.57	62.05	63.79	75.93
2008	67.95	68.59	77.66	68.73	71.59	69.47	62.22	54.92	73.38	74.14	63.40	65.19	77.66
2009	69.50	72.77	79.45	70.33	73.22	70.96	63.56	56.12	74.96	75.77	64.78	66.63	79.45
2010													82.63
2011													84.57
2012													86.15
2013													88.21
2014													90.34

Tabla #22
DEMANDA MÁXIMA DE GENERACIÓN EDECHI, S.A.
Escenario de Demanda Media. Clientes Regulados

PRONÓSTICO MENSUAL DE DEMANDA MÁXIMA CON PERDIDAS DE TRANSMISIÓN (MW)

	ENE	FEB	MAR	ABR	MAY	JUN	JUL	AGO	SET	OCT	NOV	DIC	Total
2005	47.69	47.81	57.02	47.86	49.56	48.62	43.52	38.10	50.17	52.00	43.84	46.07	57.02
2006	44.88	48.61	53.80	45.76	48.30	45.17	40.82	36.23	47.30	49.56	41.67	43.99	53.80
2007	46.34	50.21	55.54	47.25	49.82	46.55	42.06	37.33	48.75	51.08	42.96	45.35	55.54
2008	47.55	49.77	56.98	48.50	51.08	47.68	43.09	38.25	49.95	52.35	44.02	46.47	56.98
2009	48.81	52.94	58.48	49.80	52.39	48.86	44.15	39.19	51.19	53.65	45.12	47.64	58.48
2010													61.02
2011													62.65
2012													64.03
2013													65.78
2014													67.58

PRONÓSTICO MENSUAL DE DEMANDA MÁXIMA DE GENERACIÓN (MW)

	ENE	FEB	MAR	ABR	MAY	JUN	JUL	AGO	SET	OCT	NOV	DIC	Total
2005	50.10	50.22	59.90	50.27	52.06	51.07	45.72	40.02	52.70	54.63	46.05	48.40	59.90
2006	44.88	48.61	53.80	45.76	48.30	45.17	40.82	36.23	47.30	49.56	41.67	43.99	53.80
2007	46.34	50.21	55.54	47.25	49.82	46.55	42.06	37.33	48.75	51.08	42.96	45.35	55.54
2008	47.55	49.77	56.98	48.50	51.08	47.68	43.09	38.25	49.95	52.35	44.02	46.47	56.98
2009	48.81	52.94	58.48	49.80	52.39	48.86	44.15	39.19	51.19	53.65	45.12	47.64	58.48
2010													61.02
2011													62.65
2012													64.03
2013													65.78
2014													67.58

PROCURADURIA GENERAL DE LA NACION
RESOLUCION N° 50
(De 12 de julio de 2005)

"Por medio de la cual se agiliza el trámite de los procesos que son competencia de las Fiscalías Anticorrupción y se fortalece la independencia de estos Despachos".

CONSIDERANDO:

1. Que los numerales 1 de los artículos 351 y 353 del Código Judicial, establecen que a los Fiscales I y II Delegados de la Procuraduría General de la Nación, cuya denominación actual es Fiscales Anticorrupción de la Procuraduría General de la Nación, respectivamente, les compete practicar todas las diligencias necesarias para el esclarecimiento de los delitos contra la Administración Pública o cuando por cualquier circunstancia se encuentren afectados bienes del Estado, de instituciones autónomas o semiautónomas, de los municipios, juntas comunales, y en general, de cualquier entidad pública.
2. Que el artículo 354 del Código Judicial, indica que el Fiscal II Delegado, hoy Fiscal II Anticorrupción, está facultado para ejercer las funciones del Procurador General de la Nación, cuando se trate de delitos contra la Administración Pública, cometidos por servidores públicos a quienes el Procurador o Procuradora General deba investigar, siempre y cuando medie delegación expresa para tal fin.
3. Que el numeral 3 del artículo 351 del Código Judicial, señala que el Fiscal I Delegado de la Procuraduría General de la Nación, hoy Fiscal I Anticorrupción, está facultado para investigar los delitos que por delegación le asigne el Procurador General de la Nación.
4. Que al realizar un análisis comparativo entre el numeral 3 de la norma procedimental aludida y su redacción original en el Código Judicial de 1987, se colige que la Fiscalía Delegada fue concebida, como una Agencia exclusivamente de Instrucción, adscrita y dependiente del Despacho Superior de la Procuraduría General de la Nación, por lo que no estaba facultada para ejercer la acción penal, y debía remitir la actuación, una vez finalizada, a la Agencia del Ministerio Público correspondiente.
5. Que a pesar de los cambios normativos aplicados a las Fiscalías Delegadas, a partir de enero de 1995, cuando se les facultó para ejercer la acción penal, estos Despachos se mantuvieron funcionando con dependencia administrativa de la Procuraduría General de la Nación.

6. Que esta institución tiene como práctica judicial, recibir en la Procuraduría General de la Nación, todas las denuncias y querellas que por su naturaleza y demás circunstancias, son competencia de las Fiscalías Anticorrupción, para luego remitirlas a esos Despachos, en donde son sometidas a reparto, lo que conlleva un retraso innecesario en el inicio de la investigación sumarial.
7. Que esta administración tiene especial interés en que se le imprima la mayor celeridad posible a los sumarios que son instruidos en los Despachos de Instrucción y que se fortalezca la independencia judicial de las Agencias del Ministerio Público.
8. Que para una efectiva aplicación del Principio de Economía Procesal, que garantice la efectiva y mejor prestación del servicio a los usuarios del sistema, se requiere reglamentar el trámite de recepción de denuncias y querellas de los delitos que son competencia de las Fiscalías Anticorrupción, y de esta manera minimizar el tiempo de inicio de la investigación.
9. Que la Ley N° 42 de julio de 1998, por medio de la cual la República de Panamá aprueba la Convención Interamericana Contra la Corrupción, señala que el propósito de esta Convención es promover y fortalecer el desarrollo, por cada uno de los Estados Partes, de los mecanismos necesarios para prevenir, detectar, sancionar y erradicar la corrupción, implementando el uso adecuado de los recursos asignados a los funcionarios públicos en el desempeño de sus funciones.
10. Que la Ley N° 15 de mayo de 2005, por medio de la cual nuestro país aprueba la Convención de las Naciones Unidas Contra la Corrupción, hace hincapié en que cada Estado parte otorgará a los órganos encargados de prevenir la corrupción, la *independencia necesaria*, de conformidad con los principios fundamentales de su ordenamiento jurídico, *para que puedan desempeñar sus funciones de manera eficaz y sin ninguna influencia debida*.
11. Que el artículo 329 del Código Judicial faculta, al Procurador o Procuradora General de la Nación, para establecer cambios en la organización administrativa de las agencias del Ministerio Público, según lo justifiquen las necesidades del servicio.
12. Que el artículo 219 de la Constitución Política, faculta a los Agentes del Ministerio Público, para que ejerzan por delegación, las funciones del Procurador o Procuradora General de la Nación.

RESUELVE:

ARTÍCULO PRIMERO: Delegar en las Fiscalías Primera y Segunda Anticorrupción de la Procuraduría General de la Nación, la facultad de recibir, *directamente*, las denuncias y querellas de los delitos que sean de su competencia, aprehender el conocimiento inmediato, y ejercer la acción penal ante los tribunales competentes.

ARTÍCULO SEGUNDO: Las Fiscalías Primera y Segunda Anticorrupción convendrán las reglas de reparto y turno, necesarias, para agilizar al máximo la recepción e instrucción de las denuncias y querellas presentadas. Para ello, deberán considerar la celeridad y urgencia con que deben ser atendidos este tipo de procesos.

ARTÍCULO TERCERO: Se excluye de esta disposición a la Fiscalía Tercera Anticorrupción, la cual no participará de los repartos y turnos, en virtud de lo dispuesto en artículo (3°) tercero de la Resolución N° 4 de 11 de enero de 2005.

ARTÍCULO CUARTO: La Procuraduría General de la Nación, a través de la "Subsecretaría General", en cumplimiento del mandato constitucional de perseguir los delitos y contravenciones de disposiciones constitucionales y legales, seguirá aprehendiendo el conocimiento de las denuncias o querellas de los delitos que sean competencia de las Agencias Especializadas Anticorrupción, y de otras Agencias de Instrucción, podrá realizar las diligencias necesarias y/o urgentes, para acreditar el delito y determinar los responsables, y remitirá lo actuado a los Despachos competentes. De igual manera, orientará a los querellantes o denunciadores sobre la agencia a la que deben concurrir a presentarlas.

ARTÍCULO QUINTO: Las Agencias de Instrucción del Ministerio Público, remitirán *directamente* a la Fiscalía Anticorrupción, *en Turno*, las investigaciones penales que le competan, una vez hayan practicado las diligencias necesarias y urgentes.

ARTÍCULO SEXTO: Esta resolución empezará a regir a partir del dieciocho (18) de julio de 2005.

FUNDAMENTO DE DERECHO: artículo 219 de la Constitución Política y los artículos 329, 351, 353, 354 y 390 del Código Judicial.


CÚMPLASE,

Dado en la ciudad de Panamá, a los doce (12) días de julio de dos mil cinco (2005).

La Procuradora General de la Nación,


Ana Matilde Gómez Ruiloba

El Secretario General,


Rigoberto González Montenegro

CORTE SUPREMA DE JUSTICIA
ORGANO JUDICIAL
ACUERDO N° 267
(De 30 de junio de 2005)

En la ciudad de Panamá, a los treinta (30) días del mes de junio de dos mil cinco (2005), se reunió el Pleno de la Corte Suprema de Justicia, con la asistencia de la Secretaria General.

Abierto el Acto, el Honorable Magistrado Presidente de la Corte Suprema de Justicia, Encargado, JOSÉ A. TROYANO, manifestó que el motivo de la reunión era considerar la conveniencia de crear una Secretaría de Comunicación, adscrita al Pleno de la Corte Suprema de Justicia e integrar la actual Dirección de Prensa y Relaciones Públicas a la nueva unidad, además de señalar funciones y establecer una Política que permita una comunicación más cónsona con las necesidades del

servicio público de Administración de Justicia de acuerdo con los principios de transparencia y rendición de cuentas en la gestión judicial.

Sometida a consideración la propuesta, ésta recibió el voto unánime de los magistrados del Pleno de la Corte Suprema de Justicia, y en consecuencia se acordó aprobar la Política de Comunicación, cuyo contenido es el siguiente:

POLÍTICA DE COMUNICACIÓN INSTITUCIONAL

DEL ÓRGANO JUDICIAL

CAPÍTULO 1

DEFINICIONES

ARTICULO 1°.- La Política de Comunicación Institucional es la plataforma a partir de la cual el Órgano Judicial define la orientación de las comunicaciones que ha de dirigir a sus públicos con el propósito de proyectar su identidad de acuerdo a su misión, visión y valores.

CAPÍTULO 2

LA ESTRUCTURA DE COMUNICACIÓN

ARTÍCULO 2°.- Créase la Secretaría de Comunicación que tendrá a su cargo la ejecución de la Política de Comunicación del Órgano Judicial; adscrita al Pleno de la Corte Suprema de Justicia.

ARTICULO 3°.- La Secretaría de Comunicación es responsable de difundir veraz y oportunamente información que generen las dependencias del Órgano Judicial.

ARTÍCULO 4°.- Para el mejor funcionamiento de la Secretaría de Comunicación, su diseño estructural-funcional se establece en dos instancias, a saber: a) Instancia decisoria y de expedición de políticas generales a cargo del Pleno de la

Corte. b) Instancia de planificación, organización, coordinación, supervisión y ejecución, a cargo de la Secretaría de Comunicación.

CAPÍTULO 3

LA SECRETARÍA DE COMUNICACIÓN

ARTÍCULO 5°.- Para ocupar el cargo de Secretario/a de Comunicación se requiere: ser panameño, ser graduado en Periodismo y Relaciones Públicas o en Comunicación o en Ciencias de la Información, o en carrera afín; poseer idoneidad en Relaciones Públicas y título en Derecho y Ciencias Políticas; haber cumplido 30 años de edad, estar en pleno goce de los derechos civiles y políticos; y haber ejercido la profesión de periodista o relacionista público durante 10 años por lo menos.

ARTÍCULO 6°.- El Secretario/a de Comunicación será nombrado por el Pleno de la Corte Suprema de Justicia de acuerdo a las normas de la carrera judicial.

ARTÍCULO 7°.- La Secretaría de Comunicación mantendrá representantes en cada Distrito Judicial.

ARTÍCULO 8°.- La Secretaría de Comunicación promoverá ante el Pleno de la Corte Suprema de Justicia la creación de departamentos según sus necesidades. En este Acuerdo se crean:

a) El Departamento de Prensa, con la finalidad de transmitir información institucional veraz y oportunamente.

b) El Departamento de Comunicación Institucional, con el objetivo de planificar estrategias tendentes a proyectar la imagen institucional.

c) El Departamento de Producción Audiovisual, para producir material informativo y educativo impreso y audiovisual para su publicación.

d) El Departamento de Protocolo y Relaciones Internacionales, que tendrá a su cargo el manejo de protocolo institucional y la promoción de las relaciones con otras instituciones homólogas y los organismos internacionales.

CAPÍTULO 4

REGLAMENTO DE LA SECRETARÍA DE COMUNICACIÓN

ARTÍCULO 9°.- La Secretaría de Comunicación presentará al Pleno de la Corte Suprema de Justicia, para su aprobación, la Política de Comunicación Institucional.

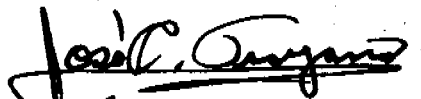
ARTÍCULO 10°.- En mayo de cada año, el Pleno recibirá para su aprobación el Plan Anual de Trabajo de la Secretaría de Comunicación.

ARTÍCULO 11°.- La Secretaría de Comunicación presentará al Pleno de la Corte Suprema de Justicia informes ordinarios cada tres meses y extraordinarios, cada vez que el Pleno lo solicite.



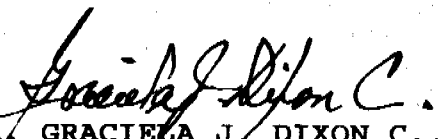


ARTICULO TRANSITORIO.- Intégrese la actual Dirección de Prensa y Relaciones Públicas a la Secretaría de Comunicación.

ARTÍCULO TRANSITORIO: Se nombra interinamente como Secretaria a la actual Directora de Prensa y Relaciones Públicas mientras se realiza el concurso para ocupar esa posición.

No habiendo otros temas que tratar, se dio por terminado el acto y se dispuso hacer las comunicaciones correspondientes.



JOSÉ A. TROYANO
Magistrado Presidente de la Corte Suprema de Justicia, Encargado


MGDO. HIPÓLITO GILL SUAZO
MGDA. ESMERALDA AROSEMENA DE TROITIÑO
MGDO. ALBERTO CIGARRUISTA C.
MGDA. GRACIELA J. DIXON C.,
MGDO. ARTURO HOYOS
MGDO. JORGE FEDERICO LEE
MGDO. ANIBAL SALAS CÉSPEDES
MGDO. WINSTON SPADAFORA F.

Lcda. YANIXSA YUEN
Secretaria General de la Corte Suprema de Justicia

Filipino

VIDA OFICIAL DE PROVINCIA
CONSEJO MUNICIPAL DEL DISTRITO DE AGUADULCE
ACUERDO N° 30
(De 3 de mayo de 2005)

Por medio del cual el Honorable Consejo Municipal del Distrito de Aguadulce, toma medidas referente a la concesión del servicio de recolección de basura en el Distrito de Aguadulce y a su vez autoriza al Alcalde Municipal para que gestione esta contratación.

EL HONORABLE CONSEJO MUNICIPAL DEL DISTRITO DE AGUADULCE, EN USO DE SUS FACULTADES LEGALES,

CONSIDERANDO:

Que el Municipio de Aguadulce durante muchos años ha prestado el servicio de recolección y disposición final de los desechos sólidos en este Distrito de una manera poco eficiente;

Que es un deber Municipal promover en desarrollo de la comunidad, de sus moradores y proporcionar un ambiente sano para mejora la calidad de vida de los ciudadanos, dentro del marco del concepto de Desarrollo Sostenible;

Que la recolección de basura en el Distrito constituye un problema de orden público de difícil y onerosa prestación para este Municipio, siendo de obligación pública su servicio constituyéndose su falta de prestación en un riesgo para la salud humana, de urgencia notoria su solución;

Que se hace necesario garantizar la efectiva, eficiente y continua presentación del servicio de recolección, tratamiento, disposición y transporte de la basura por parte del Municipio a través de la delegación o encomendación de este a un concesionario, garantizando algún interés, pago, rendimiento o participación del concesionario;

Que es competencia del Consejo Municipal establecer y reglamentar el servicio de aseo urbano y domiciliario y de sus poblaciones y procurar los medios para el aprovechamiento de los desechos y residuos; así como velar por la protección del medio ambiente y promover el desarrollo del distrito y su Corregimiento atendiendo los problemas sanitarios del Municipio;

Que es potestad de los Consejos Municipales decretar la concesión de servicios públicos mediante el voto favorable de la mayoría absoluta de sus miembros, pudiendo este determinar la forma de contratar al concesionario, así como autorizar y probar las contrataciones de concesiones de servicios,

ACUERDA:

ARTÍCULO PRIMERO: Autorizar al Alcalde Municipal de Aguadulce para que gestione la Concesión Administrativa de Servicios de Recolección, Tratamiento, Disposición, y Transporte de la basura en el Distrito de Aguadulce.

ARTÍCULO SEGUNDO: Esta contratación deberá ajustarse a las normas establecidas en el Artículo 138 de la Ley del 8 de Octubre de 1973, reformada por la Ley 52 del 12 de Diciembre de 1984 y lo que supletoriamente sea aplicable en materia de contratación pública contenida en la Ley 56 del 27 de Diciembre de 1984.

ARTÍCULO TERCERO: Esta Resolución empezará a regir a partir de su aprobación.

DADO EN EL SALÓN DE SESIONES "JOSÉ GREGORIO QUEZADA" DEL HONORABLE CONSEJO MUNICIPAL DEL DISTRITO DE AGUADULCE, A LOS TRES (03) DÍAS DEL MES DE MAYO DE DOS MIL CINCO (2,005).

EL PRESIDENTE,

H.C. LUIS CARLOS SÁNCHEZ G.

EL SECRETARIO ENCARGADO,

JUAN A. GONZÁLEZ M.

ALCALDIA MUNICIPAL DEL DISTRITO DE AGUADULCE.- ONCE (11) DE MAYO DE DOS MIL CINCO (2,005)



SANCIONADO:

COMUNIQUESE Y CUMPLASE:

EL ALCALDE

PROF. ALONSO AMADO NIETO

LA SECRETARIA

HEYDI DARINETH FLORES

**ACUERDO N° 33
(De 10 de mayo de 2005)**

Por medio del cual se modifica el Artículo 5to. del Acuerdo Municipal N°. 26 de 15 de abril de 1992.

EL CONSEJO MUNICIPAL DE AGUADULCE

ACUERDA:

ARTICULO PRIMERO: El Artículo 5to. del Acuerdo Municipal N°. 26 de 15 de abril de 1,992, quedará así:

ARTICULO QUINTO: Se reconocen como fiestas patronales para los efectos de este Acuerdo las siguientes:


SAN JUAN BAUTISTA	Corregimiento de Aguadulce.
SAN PEDRO	Corregimiento de El Cristo
VIRGEN DEL CARMEN	Corregimiento de Pocrí.
SANTA ROSA DE LIMA	Corregimiento de El Roble.
SAN JOSE	Corregimiento de Barrios Unidos.

ARTICULO SEGUNDO: Este Acuerdo regirá a partir de su sanción.

DADO EN EL SALON DE SESIONES " JOSE GREGORIO QUEZADA " DEL HONORABLE CONSEJO MUNICIPAL DEL DISTRITO DE AGUADULCE EL DIA DIEZ (10) DE MAYO DE DOS MIL CINCO (2005).

EL PRESIDENTE,

H.R.Lic. LUIS C. SANCHEZ G.



EL SECRETARIO ENCARGADO.

Lic. JUAN A. GONZALEZ M.

ALCALDIA MUNICIPAL DEL DISTRITO DE AGUADULCE.- VEINTITRES (23) DE MAYO DE DOS MIL CINCO (2,005)

SANCIONADO:

COMUNIQUESE Y CUMPLASE:

EL ALCALDE

PROF. ALONSO AMADO NIETO R.

LA SECRETARIA

HEYDI DARINEH FLORES

**CONSEJO MUNICIPAL DE SAN FELIX
ACUERDO N° 2
(De 18 de abril de 2005)**

"Se aprueba la adjudicación, se fija el precio de lotes de terrenos ubicados en la Comunidad de Las Matas, Corregimiento de San Félix, Distrito de San Félix, Provincia de Chiriquí; y del Corregimiento de Las Lajas, y se faculta a la Presidenta del Consejo Municipal y al Alcalde del Municipio de San Félix, para firmar las Resoluciones de Adjudicación, a favor de los ocupantes.

**EL HONORABLE CONSEJO MUNICIPAL DE SAN FÉLIX,
EN USO DE SUS FACULTADES LEGALES,**

CONSIDERANDO:

Que el Consejo Municipal del Distrito de San Félix adoptó un procedimiento especial de adjudicación en beneficio de los ocupantes de los lotes de terrenos ubicados en el Distrito de San Félix, con el objetivo de que, en el marco del Programa Nacional de Administración de Tierras (PRONAT), se lleve a cabo el proceso de titulación masiva en el área y ejido(s) municipal(es) traspasado(s) por la Nación al Municipio de San Félix, para conservar, mejorar y asegurar la tenencia de las tierras en dicha región..

Que este Consejo Municipal, por mandato legal, debe velar por el cumplimiento específico de los fines señalados en el artículo doscientos treinta (230) de la Constitución Nacional, referente al desarrollo social y económico de la población.

Que el Municipio de San Félix, en pro del desarrollo social y económico de la Comunidad de Las Matas, Corregimiento de San Félix, Distrito de San Félix, Provincia de Chiriquí, y en cumplimiento de las disposiciones establecidas en el Acuerdo Municipal número siete (7) de diecisiete (17) de septiembre de dos mil tres (2003), mediante el cual se reglamenta el procedimiento de adjudicación para los lotes de terreno, en base a la metodología única del Programa Nacional de Administración de Tierras (PRONAT), considera necesario aprobar la adjudicación de los lotes de terreno solicitados al Municipio de San Félix, a favor de cada uno de los ocupantes, según consta en las fichas catastrales debidamente levantadas por la Dirección de Catastro y Bienes Patrimoniales del Ministerio de Economía y Finanzas.

ACUERDA:

ARTÍCULO PRIMERO: APROBAR, como en efecto se aprueba, la adjudicación de lotes de terreno a favor de las siguientes personas:



CATASTRO URBANO

N°	Nombre del Peticionario	Cedula	Area	Lugar	N° de Plano	Predio	Precio m2	Total a Pagar
	San Felix						B/	B/
1	Miguel Angel Gallardo	4-144-807	201.75	San Felix	3840-4-03-61-0046	B22P02	0.15	30.26
2	Leopoldo Galo Luque B.	4-54-369	1957.28	San Felix	3840-4-08-12-0055	B29P20	0.15	293.59
3	Emelda Robles De Mora	4-171-375	1910.77	San Felix	3840-4-03-62-0009	B12P10	0.15	286.62
	Raquel Robles Zapata	4-150-557						
	Celestina Robles De Quintana	4-131-2282						
4	Victoria Perez De Rodriguez	4-60-968	814.67	San Felix Centro	3840-4-03-61-0082	B24P40	0.1	81.47
5	Minervina Gallardo Reyes	4-119-992	328.93	San Felix Centro	3840-4-03-54-0057	B11P18	0.25	82.23
6	Mixela Herrera Rodriguez	4-128-615	419.43	San Felix Centro	3840-4-03-62-0050	B14P24	0.1	41.94
7	Gonzalo Andrade Gallardo	4-124-2079	455.86	San Felix Centro	3840-4-08-05-0060	B32P07	0.25	113.97
	Griselda Virginia Andrade Pinzon	4-704-1694						
	Raquel Pinzon De Andrade	4-100-1079						
	Bivian Raquel Rodriguez Andrade	4-771-1575						
	Felix Gabriel Guerra Andrade	4-786-1133						
8	Mireya Medina Rodriguez	4-721-835	282.7	San Felix Centro	3840-4-03-62-0092	B20P06	0.1	28.27
9	Eliecer Moreno	4-117-1499	845.99	San Felix Centro	3840-4-03-61-0039	B24P33	0.1	84.60
10	Octavio Terrado Rodriguez	4-14-878	2484.92	San Felix Centro	3840-4-08-05-0018	B27P07	0.25	621.23
	Xionara Judith Terrado Marquez	4-126-1313						
11	Calimerio Pinzon Cedeño	4-122-2490	485.37	San Felix Centro	3840-4-03-54-0051	B10P07	0.1	48.54
12	Clemira Pinzon de Morales	4-222-421	366.66	San Felix Centro	3840-4-03-54-0043	B09P31	0.1	36.67
13	Marta Rodriguez Rodriguez	4-718-1379	229.19	San Felix Centro	3840-4-03-62-0091	B20P05	0.1	22.92
	Alexis Medina Rodriguez	4-728-1512						
14	Julio Morales Pineda	4-200-824	406.16	San Felix Centro	3840-4-03-54-0028	B09P16A	0.1	40.62
15	Alina Del Carmen Santamaria	4-244-898	428.7	San Felix Centro	3840-4-03-54-0064	B11P21	0.1	42.87
16	Julio Morales Pineda	4-200-824	1058.91	San Felix Centro	3840-4-03-54-0038	B09P27	0.1	105.89
17	Teresa Cadiz De Rios	4-54-472	545.09	San Felix Centro	3840-4-03-62-0006	B11P10	0.1	54.51
18	Mario Ivan Rios Cadiz	4-152-549	505.11	San Felix Centro	3840-4-03-62-0007	B11P11	0.1	50.51
19	Ernesto Castellon Andrade	4-127-2165	1305.93	San Felix Centro	3840-4-03-61-0096	B27P10	0.25	326.48
20	Juvencio Eloy Giron R.	4-100-2580	1 Ha+4602.31	El Corocito	3840-4-03-62-0101	B20P13	0.1	1460.23
	Cesar Eloy Giron Sanjur	4-758-731						
	Freddy Eloy Giron Sanjur	4-725-440						
	Freddy Noriel Bordonos Sanjur	4-717-958						
	Maritza Sanjur Quijada	4-139-471						
21	Arturo Santos Rodriguez	4PI-4-1781	1586.07	El Corocito	3840-4-03-62-0010	B12P11	0.1	158.61
22	Benedicto Aguirre Marquez	4-240-348	1232.04	El Silencio	3840-4-03-61-0027	B24P21	0.1	123.20
23	Angela Melendez De Galvez	4-121-1020	400.96	Las Matas	3840-4-03-54-0019	B09P11	0.25	100.24
24	Carlos Ali Hernandez	4-43-651	2351.23	Las Matas	3840-4-03-54-0076	B12P25	0.25	587.81
25	Pantaleon Ulises Quesada	E-8-49874	553.81	Las Matas	3840-4-03-54-0009	B09P07	0.1	55.39
26	Gregorio Cedeño Castillo	4-28-451	881.1	Las Matas	3840-4-03-54-0078	B09AP01	0.1	88.11
	Patricia Campos De Cedeño	4-133-2383						
27	Jose Ines Morales Cedeño	4-100-1076	283.52	Las Matas	3840-4-03-54-0033	B09P20	0.25	70.88
28	Carlos Ali Hernandez	4-43-651	2466	Las Matas	3840-4-03-54-0075	B12P24	0.25	616.50
29	Daniel Alejandro Williams	4-133-357	2498.16	Las Matas	3840-4-03-54-0014	B09P09	0.1	249.82
	Aura Paulina Williams Moreno	4-98-1919						
	Edgar Williams Moreno	4-136-1639						
30	Isidro Mariano Cire	4-155-721	794.02	Las Matas	3840-4-03-54-0032	B09P18	0.1	79.40
	Domingo Montezuma M.	4-273-907						
	Israel Montezuma Montezuma	4-216-708						
31	Jose Arauz Montezuma	4PI-8-846	5566.77	Las Matas	3840-4-03-38-0039	B07P30	0.25	1391.69
	Marta Montezuma	4-708-339						
	Rafael Arauz Montezuma	4-134-1776						
32	Juanita Rojas De Quesada	4-228-371	310.92	Las Matas	3840-4-03-54-0011	B09P08	0.1	31.09
33	Xenia Iris Gonzales De Hult	4-230-895	1303.46	Las Matas	3840-4-03-46-0057	B06P06	0.15	195.52
34	Majun Luis Atencio R.	4-121-1123	1068.09	Las Matas	3840-4-03-54-0079	B09AP02	0.1	106.81
35	Azucena Pinzon de Pineda	4-277-648	887.66	Las Matas	3840-4-03-54-0040	B09P30	0.25	221.92
36	Doris Maritza Zapata Samaniego	4-119-91	3878.17	Las Matas	3840-4-03-54-0007	B09P01	0.1	387.82
37	Mauricio Morales Hernandez	4-91-25	3987.45	Las Matas	3840-4-03-46-0099	B09P12	0.1	398.75
38	Ambrosio Sanjur Pedrol	4-275-258	228.65	Las Matas	3840-4-03-46-0076	B06P07	0.15	34.30
39	Azael Delgado Rodriguez	4-91-120	2259.45	Las Matas	3840-4-03-46-0106	B09AP16	0.1	225.95
40	Concepcion Morales Aguirre	4-134-555	1578.55	Las Matas	3840-4-03-46-0108	B09AP18	0.1	157.86
41	Maria Judit Perez De Murgas	4-23-801	3125.15	Silimin	3840-4-08-12-0050	B34P13	0.15	468.77
42	Leopoldo Galo Luque B.	4-54-369	2702.36	Silimin	3840-4-08-12-0013	B29P28	0.15	405.35
43	Griselda Arabella Jimenez	4-152-579	1967.01	Silimin	3840-4-08-20-0006	B34P16	0.15	295.05
44	Tiofilo Martinez Arena	4PI-10-839	789	Silimin	3840-4-08-12-0034	B33P18	0.15	118.35


45	Yossarys Lisseth Rodriguez	4-727-1615	609.06	Silimin	3840-4-08-20-0007	B34P18	0.15	91.36
46	Leoncio Rodriguez Berroa	4-294-1791	1808.05	Silimin	3840-4-08-12-0041	B34P30	0.15	271.21
47	Noriela Robles Sanjur	4-122-986	443.57	Silimin	3840-4-08-12-0049	B34P12	0.15	66.54
48	Elodia Sanjur Melendez	4-93-950	3418.81	Silimin	3840-4-08-12-0048	B34P11	0.15	512.82
49	Cirilo Jimenez	9-15-930	2316.23	Silimin	3840-4-08-20-0005	B34P16	0.15	347.43
50	Cirilo Jimenez	9-15-930	5068.82	Silimin	3840-4-08-20-0009	B34P20	0.15	760.32
51	Luisa Rodriguez	4-23-719	789.7	Silimin	3840-4-03-61-0020	B24P17	0.1	78.97
52	Xenia Iris Gonzales De Hult	4-230-895	437.1	Las Matas	3840-4-03-46-0086	B07P11	0.25	109.28
	Las Lajas							
53	Maria de La Cruz Navarro	4-221-70	432.08	Las Lajas	3840-4-13-05-0042	B10P40	0.15	64.81
54	Carol Elaine Concepcion	4-729-274	365.3	Las Lajas	3840-4-08-61-0002	B07P02	0.15	54.80
55	Marisol Carrera De Jimenez	4-99-751	2926.53	Lajas Centro	3840-4-13-13-0025	B11P21	0.25	731.63
56	Olimpo Garcia Barrias	4-131-2591	222.57	Lajas Centro	3840-4-13-05-0122	B11P39	0.15	33.39
57	David Antonio Berroa	4-142-816	489.7	Lajas Centro	3840-4-13-05-0129	B11P46	0.15	73.46
58	Nivia Atencio De Morales	4-98-2381	460.85	Lajas Centro	3840-4-13-05-0123	B11P40	0.15	69.13
59	Mitzela Eida Rodriguez	4-124-1006	254.79	Lajas Centro	3840-4-13-05-0080	B10P42	0.15	38.22
60	Adelfa Pinzon de Juarez	4-14-930	2486.83	Lajas Centro	3840-4-13-05-0112	B11P15	0.25	621.71
61	Dalys Violeta Carrera	4-56-476	3911.32	Lajas Centro	3840-4-13-13-0031	B11P27	0.15	586.70
62	Kemy Loo Pinzon	4-734-914	933.34	Lajas Centro	3840-4-13-85-0109	B11P12	0.25	233.34
63	Clara Maria Salat De Sanchez	4-88-993	941.46	Lajas Centro	3840-4-13-05-0105	B11P08	0.15	141.22
	Digna Edisa Sanchez Salat	4-279-780						
64	Franklin Medianero Atencio	4-162-628	367.37	Lajas Centro	3840-4-13-13-0029	B11P25	0.15	55.11
65	Tito Garcia Carrera	1-16-671	896.9	Lajas Centro	3840-4-13-13-0030	B11P26	0.15	134.54
	Manecio Garcia Carrera	1-19-341						
66	Amado Carrera Rodriguez	4-10-9814	882.32	Lajas Centro	3840-4-13-13-0023	B11P19	0.25	220.58
67	Eliodoro Guerra Atencio	4-151-253	2604.01	Lajas Centro	3840-4-13-05-0113	B11P16	0.25	651.00
68	Dalys Violeta Carrera	4-56-476	2607.82	Lajas Centro	3840-4-13-13-0022	B11P18	0.25	651.96
69	Juan Antonio Arjona Vaca	8-345-210	656.48	Lajas Centro	3840-4-13-05-0114	B11P31	0.15	98.47
70	Candelaria Tejada Andrade	4-59-1050	953.29	Lajas Centro	3840-4-13-05-0108	B11P11	0.15	142.99
	David Morhain Tejada	4-165-426						
71	Oswaldo De Gracia Carrillo	4-138-1016	143.93	Lajas Centro	3840-4-08-61-0009	B07P20	0.1	14.39
72	Ema Pinto De Gallardo	4-51-674	345.14	San Felix Centro	3840-4-03-62-0032	B20-2	0.1	34.51
73	Felipe Amancio Loo Caballero	4-219-727	470.81	Lajas Centro	3840-4-13-05-0078	B10P37	0.15	70.62
74	Dalila Judit Pasco De Gracia	4-289-133	421.87	Lajas Centro	3840-4-13-05-0045	B10P51	0.25	105.47
75	Yan Yang Fan	E-8-51917	1117.21	Lajas Centro	3840-4-13-05-0110	B11P13	0.25	279.30
76	Augusto Samuel Garcia B.	4-54-280	1671.32	Lajas Centro	3840-4-13-13-0026	B11P22	0.25	417.83
	Augusto Samuel Garcia Carrera	4-214-502						
77	Luis Alexis Garcia Gonzalez	4-280-466	783.46	Lajas Centro	3840-4-13-13-0027	B11P23	0.25	195.87
78	Marciano San Martin	4-38-484	521.92	Lajas Centro	3840-4-13-05-0018	B08P31	0.25	130.48
79	Helen Maurith Trejos Quintero	4-759-1177	633.6	Lajas Centro	3840-4-13-05-0005	B07P13	0.15	95.04
	Liz Daniela Trejos Quintero	4-811-1388						
80	Hirminia Diaz Aparicio	4-88-994	465.58	Lajas Centro	3840-4-08-61-0043	B10P29	0.15	69.84
81	Belgica Gonzalez	4-129-760	1192.06	Lajas Centro	3840-4-08-61-0022	B08P20	0.25	298.02
82	Justavino Atencio Ortiz	4-103-688	1935.79	Buenos Aires	3840-4-13-27-0014	B20P16	0.1	193.58
	Colombina Atencio Ortiz	4-119-2630						
83	Elidia Atencio Franco	4-43-893	2020.55	Buenos Aires	3840-4-13-20-0011	B20P40	0.15	303.08
	Simon Atencio Andrade	4-24-632						
	Hermunia Atencio De Concepcion	4-54-303						
	Josefa Atencio De Fuentes	4-119-2311						
	Aida Maria Hurtado Atencio	4-162-606						
84	Simon Atencio Andrade	4-24-632	712.78	Buenos Aires	3840-4-13-20-0012	B20P41	0.15	106.92
85	Moises Jaramillo	4-131-2508	213.28	Buenos Aires	3840-4-13-20-0024	B21P52	0.15	31.99
86	Elidia Atencio Franco	4-43-893	856.54	Buenos Aires	3840-4-13-13-0055	B21P22	0.1	85.65
87	Santiago Camarena Aparicio	4-59-1072	329.7	Buenos Aires	3840-4-13-20-0032	B21P60	0.15	49.46
88	Edwin Carrera Carrera	4-99-2672	837.97	Buenos Aires	3840-4-13-13-0060	B21P27	0.1	83.80
	Enith Estela Carrera De Santos	4-116-2535						
89	Celso Guerra Atencio	4-116-2642	988.36	Buenos Aires	3840-4-13-13-0056	B21P23	0.1	98.84
90	Denis Leda Hernandez	4-100-205	404.84	El Encanto	3840-4-13-05-0167	B12P33	0.1	40.48
91	Kathia Xenia Jurado	4-719-1714	880.42	El Encanto	3840-4-13-05-0176	B12P42	0.1	88.04
	Daneys Ibeth Frago Jurado	4-806-808						
92	Maria Jaramillo	4-162-644	380.37	El Encanto	3840-4-13-05-0143	B12P09	0.1	38.04
	Tito Garcia Carrera	1-16-671						
	Carlos Emilio Olave Jaramillo	4-767-194						
93	Julian Loo Si	4-43-320	517.74	El Encanto	3840-4-13-05-0168	B12P34	0.1	51.77
94	Maria Esther Casasola	8-519-558	902.8	El Encanto	3840-4-13-04-0021	B12P61	0.1	90.28
95	Julietta Medianero Tejada	4-124-168	243.61	El Paraiso	3840-4-13-21-0046	B24P15	0.25	60.90
96	Dagoberto Robles	4-167-594	414.13	El Paraiso	3840-4-13-22-0038	B25P53	0.1	41.41
97	Abdiel Eloy Andrade	4-287-340	253.66	El Paraiso	3840-4-13-22-0025	B25P34	0.25	63.42
98	Marcelino Carrera Rodriguez	4-30-793	5278.53	El Paraiso	3840-4-13-29-0002	B24P07	0.1	527.85
	Marcelino Carrera Rodriguez	4-726-1575						
99	Domínguez Medianero Andrade	4-120-1005	825.7	El Paraiso	3840-4-13-21-0039	B24P01	0.1	82.57
100	Diliana Eufemia Aparicio A.	4-172-747	1990.32	El Paraiso	3840-4-13-21-0006	B23P05	0.25	497.58
101	Generoso Pinto Andrade	4-119-2600	629.73	El Paraiso	3840-4-13-21-0014	B23P16	0.1	62.97

102	Emerito Sanchez Santamaria	8-189-443	414.13	El Paraiso	3840-4-13-22-0037	B25P52	0.1	41.41
103	Diogenes Carrera Carrera	4-132-1434	1698.55	El Paraiso	3840-4-13-29-0013	B24P30	0.1	169.86
104	Hernan Sanchez Santamaria	4-172-801	369.22	El Paraiso	3840-4-13-21-0053	B25P48	0.25	92.31
105	Algis Eloy Sanchez	4-193-375	1203.47	El Paraiso	3840-4-13-22-0013	B25P22	0.15	180.52
106	Enos Ricardo Sanchez S.	4-120-2244	414.13	El Paraiso	3840-4-13-22-0036	B25P51	0.1	41.41
107	Generoso Pinto Andrade	4-119-2600	976.69	El Paraiso	3840-4-13-21-0012	B23P14	0.1	97.67
108	Jose Agustin Carrera Sanchez	4-102-2455	1633.65	El Paraiso	3840-4-13-13-0077	B22P09	0.15	245.05
	Amado Carrera Sanchez	4-117-663						
	Juan Jose Carrera Sanchez	4-224-209						
109	Maria Elizabeth Pinto Pineda	4-170-375	982.11	El Paraiso	3840-4-13-21-0009	B23P11	0.1	98.21
	Efrain Genaro Pinto	4-786-1578						
	Maria Del Carmen Camarena	4-749-1149						
	Soria Maria Camarena Pinto	4-769-2194						
	Esther Maria Camarena Pinto	4-769-2194						
	Maria Elisa Camarena Pinto	4-788-1935						
110	Lorena Delsy Rodriguez	4-155-1637	576	Buenos Aires	3840-4-13-13-0061	B21P28	0.1	57.60
	Liris Diorveth Atencio Carrera	4-170-303						
	Allan Santiago Rivera Carrera	4-700-2047						
111	Cecilia Reyes Benites	8-405-98	2300.33	Buenos Aires	3840-4-13-20-0023	B21P51	0.15	345.05
112	Miriam Herrera De Angelo	4-129-1949	1642.13	Buenos Aires	3840-4-13-20-0009	B20P38	0.15	246.32
113	Ignacio Alvaro Pinzon	4-127-2163	609.83	Buenos Aires	3840-4-13-20-0007	B20P36	0.15	91.47
114	Ignacio Alvaro Pinzon	4-127-2163	605.37	Buenos Aires	3840-4-13-20-0006	B20P35	0.15	90.81
115	Alejandro Carrera Franco	4-127-1970	1220.72	Buenos Aires	3840-4-13-13-0057	B21P24	0.1	122.07
116	Faustino Carrera Armuelles	4-36-986	443.43	Nueva Florida	3840-4-08-61-0049	B03P20	0.15	66.51
117	Miguel Enrique De Gracia	4-200-315	258.14	San Felix Centro	3840-4-03-62-0056	B14P30	0.1	25.81
118	Pedro Francisco Kapel	4-30-985	5692.7	La Reina	3840-4-13-05-0191	B21P09	0.15	853.91
119	Sofia Otero De Gracia	4-42-751	201.69	La Reina	3840-4-13-13-0048	B21P15	0.1	20.17
	Lajas Adentro							
120	Digna Rodriguez De Rivera	4-128-2390	3074.57	Nueva Florida	3840-4-08-45-0004	B04P07	0.15	461.19
121	Matilde Almanza De Samudio	4-15-796	1925.21	Lajas Adentro	3840-4-13-04-0056	B11P03	0.25	481.30
	Cristobal Samudio	4-09-8943						
122	Porfirio Samudio Almanza	4-88-709	639.53	Lajas Adentro	3840-4-13-04-0063	B13P30	0.1	63.95
123	Emma Pinzon De Rodriguez	4-107-571	2595.67	Lajas Adentro	3840-4-13-04-0049	B13P23	0.1	259.57
124	Rodolfo Samudio Almanza	4-99-768	628.81	Lajas Adentro	3840-4-13-04-0062	B13P31	0.1	62.88
125	Fabio Pinzon Almanza	4-88-772	756.27	Lajas Adentro	3840-4-13-04-0058	B13P38	0.1	75.63
	Rogelio Pinzon Almanza	4-119-2372						
126	Jose Angel Almanza	4-170-368	741.46	Lajas Adentro	3840-4-13-04-0065	B13P28	0.1	74.15
127	Matias Juarez Hurtado	4-59-1058	4241.3	Lajas Adentro	3840-4-08-60-0019	B06P21	0.1	424.13
128	Mariela Aviles De Paz	4-172-779	438.74	Lajas Adentro	3840-4-13-04-0040	B13P06	0.15	65.81
129	Leovigilda Juarez Hurtado	4-54-380	1749.31	Lajas Adentro	3840-4-08-60-0021	B06P23	0.1	174.93
130	Juan Jose Toribio	4-170-322	473.81	Lajas Adentro	3840-4-08-60-0024	B06P26	0.15	71.07
131	Ines Gallardo Moreno	4-27-353	1073.16	Lajas Adentro	3840-4-13-04-0059	B13P34	0.1	107.32
132	Eladio Francisco Aparicio	4-119-2348	1830.39	Lajas Adentro	3840-4-13-04-0053	B13P35	0.1	183.04
133	Elena Guerra De Barrias	4-91-125	2683.71	Lajas Adentro	3840-4-13-04-0066	B13P27	0.1	268.37
134	Crispiliano Montenegro Bonaga	4-37-4	1 Ha+5307.20	Lajas Adentro	3840-4-13-04-0048	B13P21	0.15	2296.88
135	Eulogio Hurtado Rodriguez	4-127-2304	1755.96	Lajas Adentro	3840-4-08-60-0006	B06P07	0.15	263.39
136	Tilso Amado Rodriguez	4-119-2656	4177.39	Lajas Adentro	3840-4-08-60-0058	B13P19	0.1	417.74
137	Margarita Cedeño Cardenas	4-214-519	2863.76	Lajas Adentro	3840-4-08-60-0018	B06P20	0.1	286.38
	Luis Ezequiel Navarro Cedeño	4-719-1707						
	Ezequiel Navarro Cedeño	4-771-574						
138	Marisol Yovanis Rodriguez	4-226-105	344.74	Lajas Adentro	3840-4-08-60-0057	B13P22	0.1	34.47
139	Belky Mary Tapia Barria	8-208-1882	1494.39	Lajas Adentro	3840-4-13-04-0064	B13P29	0.1	149.44
140	Dominga Sila Almanza	4-59-1044	465.79	Lajas Adentro	3840-4-13-04-0041	B13P07	0.15	69.87
141	Cipriana Sanchez De Hurtado	4-117-1139	388.36	Lajas Adentro	3840-4-08-60-0032	B06P06	0.15	58.25
	Karen Yevell Hurtado Sanchez	4-701-1030						
142	Itzela Oris Almanza Terrado	4-139-414	1004.78	Lajas Adentro	3840-4-13-04-0001	B14P04	0.15	150.72

ARTICULO SEGUNDO: ESTABLECER, como en efecto se establece, el precio de los lotes de terreno ubicados en la Comunidad de Las Matas, Corregimiento de San Félix, Distrito de San Félix, Provincia de Chiriquí, en la suma de Veinticinco centésimos (B/. 0.25), Quince centésimos (B/. 0.15) y Diez Centésimos de Balboa (B/. 0.10) por metro cuadrado (m²), conforme lo establecido en el régimen municipal del Municipio de San Félix. Dicho valor se mantendrá vigente por el término de dos (2) años a partir de la sanción del presente Acuerdo Municipal.

ARTICULO TERCERO: FACULTAR, como en efecto se faculta, a la Presidenta del Concejo y Alcalde del Municipio de San Félix, para que en nombre y representación de dicho Municipio firmen las resoluciones de adjudicación a favor de los ocupantes. El Secretario del Concejo Municipal certificará la autenticidad de las firmas con base en una copia autenticada de la Resolución respectiva, la cual se inscribirá en la Sección de Propiedad de la Provincia de Chiriquí del Registro Público de Panamá.

ARTICULO CUARTO: ESTABLECER que el presente Acuerdo Municipal empezará a regir a partir de su sanción y se publicará en lugar visible de la Secretaria del Consejo Municipal por diez (10) días calendario y por una sola vez en la Gaceta Oficial, en cumplimiento de lo dispuesto en el artículo treinta y nueve (39) de la Ley ciento seis (106) de ocho (8) de octubre de mil novecientos setenta y tres (1973).
Dado en el Salón de Sesiones del Honorable Consejo Municipal del Distrito de San Félix a los () días del mes de () del año dos mil cinco (2005).


H. R. Ángel Coronel
Presidente del Concejo
Santa Cruz


H. R. Nicomedes Sanjurjo
Juay


H. R. Enoc Pinzon
Lajas Adentro


H. R. Abel Medianero
Las Lajas


Norma Santos
Secretaria del Concejo

Sancionado por:


JOSE CRISPIN JUAREZ
Alcalde del Distrito de San Félix

AVISOS

AVISO

Para dar cumplimiento a lo que establece el Artículo 777 del Código de Comercio, por este medio aviso al público en general, que he traspasado por venta mi establecimiento denominado "**BAR EL JOBO**", ubicado en el corregimiento de El Jobo, distrito de Guararé, provincia de Los Santos y que opera con registro comercial tipo B N° 18768, expedido por el Ministerio de Comercio e Industrias, al señor **HENRRY VEGA**, con cédula de identidad personal N° 7-10-877, a partir de la fecha. Guararé, 15 de julio de 2005
 Armidio Zarzavilla D.
 C.i.P. 7-69-2555
 L- 201-119108
 Tercera publicación

AVISO

Para dar cumplimiento al Artículo 777 del Código de Comercio, hago del conocimiento público que yo, **JOSE CHUNG YAU**, portador de la cédula de identidad personal N° PE-10-2422, he traspasado a **CORPORACION**

PODEROSO, S.A., sociedad anónima debidamente inscrita a la ficha N° 496323, Documento Redi N° 805310 de la sección Mercantil del Registro Público, los establecimientos comerciales denominados **MINI SUPER EL PODEROSO** y sus sucursales, **MINI SUPER EL PODEROSO N° 2**, **FERRETERIA PODEROSO, MINI SUPER Y DISTRIBUIDORA PODEROSO N° E** y **MINI SUPER Y DISTRIBUIDORA PODEROSO N° D**, los cuales están ubicados en el distrito de Changuinola, provincia de Bocas del Toro.

Atentamente,
 José Chung Yau
 Cédula
 N° PE-10-2422
 L- 201-119578
 Tercera publicación

AVISO

En cumplimiento con el Artículo 777 del Código de Comercio yo, **ROBERTO ABREGO CASAS**, con cédula de identidad N° 9-102-1216, en calidad de representante legal de **AGROGANADERA ROENSA,**

S.A., traspaso el establecimiento comercial denominado **JUEGOS Y LUCES**, con registro comercial tipo "B" N° 3827, ubicado en Avenida Héctor Javier Santacoloma, en la provincia de Veraguas, al señor **ENRIQUE JOSE CHAVALIER**, con cédula de identidad N° 9-106-2184.
 L- 201-110479
 Tercera publicación

AVISO AL PUBLICO

Para dar cumplimiento a lo establecido en el Artículo 777, del Código de Comercio, se avisa al público que el negocio denominado **MINI SUPER WENG**, ubicado en Vía Domingo Díaz, Villa Las Acacias, corregimiento de Juan Díaz, distrito de Panamá, provincia de Panamá, ha sido traspasado al señor **JOAQUIN HERNANDEZ CEDEÑO**, varón, mayor de edad, con cédula de identidad personal 8-167-754, el mencionado negocio estaba amparado con el

registro comercial tipo B 1999-2465, del 12 de mayo de 1999, por lo tanto es el nuevo propietario del negocio antes mencionado.

Fdo. Manuel Weng
 Acosta
 9-130-5
 L- 201-119774
 Tercera publicación

Chitré, 12 de julio de 2005

AVISO PUBLICO

Atendiendo a lo dispuesto en el Artículo 777 del Código de Comercio le comunico al público que yo, **ANNE LESLIE MORENO CASTILLO**, con cédula de identidad personal N° 7-704-60, representante legal del establecimiento comercial denominado "**FUNERARIA MORENO**", con registro comercial tipo "B", número 2059, ubicado en vía Las Tablas, provincia de Los Santos, le traspaso dicho negocio a la sociedad anónima denominada "**EMPRESAS FUNEBRES DE AZUERO, S.A.**", con R.U.C. 596838-1-451042 y representante legal **JULIO AROSEMENA**, con

cédula de identidad personal 7-45-601.
 L- 201-119276
 Tercera publicación

AVISO DE DISOLUCION

De conformidad con el Artículo 83 de la Ley 32 de 1927, por este medio se hace saber que la sociedad anónima denominada **LUCERO INVESTMENTS, S.A.**, inscrita en la sección de Personas Mercantil del Registro Público, a Ficha 376606, Documento 87684, ha sido disuelta según resolución adoptada mediante acuerdo de todos los accionistas celebrada el 3 de junio de 2005 y así consta en el documento de disolución protocolizado mediante escritura pública N° 8791 de 10 de junio de 2005, otorgada en la Notaría Cuarta del Circuito de Panamá, e inscrita en el Registro Público el 12 de julio de 2005 a Ficha 376606, Documento Redi N° 811417.

Panamá, 21 de julio de 2005.

Carmen de
 Henríquez
 L- 201-120014
 Unica publicación

EDICTOS AGRARIOS

REPUBLICA DE
 PANAMA
 MINISTERIO DE
 DESARROLLO
 AGROPECUARIO
 REGION N° 6,
 BUENA VISTA

COLON
 DEPARTAMENTO
 DE REFORMA
 AGRARIA
 EDICTO N° 3-82-03
 El suscrito
 funcionario

sustanciador de la
 Dirección Nacional de
 Reforma Agraria, en
 la provincia de Colón
 al público.

HACE SABER:
 Que el señor(a)

OLIVIA AGUILAR ROMERO, con cédula de identidad personal N° 8-516-1360, vecino(a) de Torrijos Carter, corregimiento de

Belisario Porras, distrito de San Miguelito y provincia de Panamá, ha solicitado a la Dirección Nacional de Reforma Agraria,

mediante solicitud Nº 3-118-99, según plano aprobado Nº 301-10-4243, la adjudicación a título oneroso de una parcela de tierra nacional adjudicable, con una superficie de 5 Has. + 5217.52 M2, el terreno está ubicado en la localidad de Llano Sucio, corregimiento de Puerto Pilón, distrito de Colón, provincia de Colón y se ubica dentro de los siguientes linderos:

NORTE: Inmobiliaria Tagarópulos, S.A.
SUR: Severino Aguilar.
ESTE: Inmobiliaria Tagarópulos, S.A.
OESTE: Río Llano Sucio.

Para los efectos legales se fija este Edicto en lugar visible de este Despacho, en la Alcaldía de Colón o en la corregiduría de Puerto Pilón y copias del mismo se entregarán al interesado para que las haga publicar en los órganos de publicidad correspondientes, tal como lo ordena el Art. 108 del Código de Agrario. Este Edicto tendrá una vigencia de quince (15) días a partir de la última publicación.

Dado en Buena Vista, a los 22 días del mes de abril de 2003.

SOLEDAD MARTINEZ CASTRO

Secretaria Ad-Hoc
ING. IRVING D. SAURI
Funcionario Sustanciador
L- 201-83669
Única publicación

EDICTO Nº 148 DIRECCION DE INGENIERIA MUNICIPAL DE LA CHORRERA SECCION DE CATASTRO ALCALDIA MUNICIPAL DEL DISTRITO DE LA CHORRERA

El suscrito Alcalde del distrito de La Chorrera,

HACE SABER:

Que el señor(a) **MARIA SARITA QUINTERO DE RODRIGUEZ**, panameña, mayor de edad, casada, con residencia en esta ciudad, con cédula de identidad personal Nº 9-93-578, en su propio nombre o en representación de su propia persona, ha solicitado a este Despacho que se le adjudique a título de plena propiedad, en concepto de venta de un lote de terreno municipal urbano, localizado en el lugar denominado Calle El Guabo, de la Barriada Los Chorrillos Nº 1, corregimiento Barrio Balboa, donde hay una construcción distinguido con el número ___-y cuyos linderos y medidas son los siguientes:

NORTE: Resto libre de la finca 6028, Tomo 194, Folio 104, propiedad del Municipio de La Chorrera con: 25.15 Mts.

SUR: Calle El Guabo con: 23.387 Mts.

ESTE: Resto libre de la finca 6028, Tomo 194, Folio 104, propiedad del Municipio de La Chorrera con: 29.25 Mts.

OESTE: Calle

Armodio con: 30.14 Mts.

Area total del terreno seiscientos setenta y cinco metros cuadrados con cuatro mil ochocientos veintidós centímetros cuadrados (675.4822 Mts.2).

Con base a lo que dispone el Artículo 14 del Acuerdo Municipal Nº 11-A del 6 de marzo de 1969, se fija el presente Edicto en un lugar visible al lote del terreno solicitado, por el término de diez (10) días, para que dentro de dicho plazo o término pueda oponerse la(s) que se encuentren afectadas. Entréguesele sendas copias del presente Edicto al interesado para su publicación por una sola vez en un periódico de gran circulación y en la Gaceta Oficial.

La Chorrera, 4 de julio de dos mil cinco.

El Alcalde:

(Fdo.) LCDO. LUIS A. GUERRA M.

Jefe de la Sección de Catastro (Fdo.) SRTA. IRISCELYS DIAZ

Es fiel copia de su original.

La Chorrera, cuatro (04) de julio de dos mil cinco.

L- 201-90624

Única publicación

REPUBLICA DE PANAMA
MINISTERIO DE DESARROLLO AGROPECUARIO
DIRECCION NACIONAL DE REFORMA AGRARIA
REGION Nº 4,
COCLE
EDICTO

Nº 199-05

El suscrito funcionario sustanciador de la Dirección Nacional de Reforma Agraria del Ministerio de Desarrollo Agropecuario, en la provincia de Coclé

HACE SABER:

Que el señor(a) **ANSELMO HERNANDEZ GONZALEZ**, vecino(a) de Perceabe, corregimiento de Tulú, distrito de Penonomé, portador de la cédula de identidad personal Nº 2-38-552, ha solicitado a la Dirección Nacional de Reforma Agraria, mediante solicitud Nº 2-647-04, según plano aprobado Nº 206-10-8795, la adjudicación a título oneroso de una parcela de tierra baldía nacional adjudicable, con una superficie de 6 Has. + 3817.57 M2, ubicada en la localidad de Perceabe, corregimiento de Tulú, distrito de Penonomé, provincia de Coclé, comprendida dentro de los siguientes linderos:

NORTE: Pedro Guzmán, José Vidal Guzmán.

SUR: Patronato de Servicio Nac. de Nutrición.

ESTE: Carretera de tierra de 6.00 mts. de ancho.

OESTE: Jaime Spencer.

Para efectos legales se fija el presente Edicto en lugar visible de este Departamento, en la Alcaldía de Penonomé o en la corregiduría de Tulú y

copias del mismo se entregarán al interesado para que las haga publicar en los órganos de publicidad correspondientes, tal como lo ordena el Art. 108 del Código de Agrario. Este Edicto tendrá una vigencia de quince (15) días a partir de su última publicación.

Dado en Penonomé, a los 31 días del mes de mayo de 2005.

SOLANGE E. M. DE RODRIGUEZ

Secretaria Ad-Hoc
JOSE ERNESTO GUARDIAL

Funcionario Sustanciador
L- 201-109822
Única publicación

REPUBLICA DE PANAMA
MINISTERIO DE DESARROLLO AGROPECUARIO
DIRECCION NACIONAL DE REFORMA AGRARIA
REGION Nº 4,
COCLE
EDICTO
Nº 203-05

El suscrito funcionario sustanciador de la Dirección Nacional de Reforma Agraria del Ministerio de Desarrollo Agropecuario, en la provincia de Coclé

HACE SABER:

Que el señor(a) **RUBEN AGUILAR ESCOBAR**, vecino(a) de La Pintada, corregimiento de Cabecera, distrito de La Pintada, portador de la cédula de identidad personal Nº 2-59-305, ha solicitado a la Dirección Nacional de

Reforma Agraria, mediante solicitud N° 2-145-99, según plano aprobado N° 203-01-9269, la adjudicación a título oneroso de una parcela de tierra baldía nacional adjudicable, con una superficie de 3 Has. + 1963.6420 M2, ubicada en la localidad de La Albina, corregimiento de La Pintada, distrito de La Pintada, provincia de Coclé, comprendida dentro de los siguientes linderos:
NORTE: Román Tuñón.
SUR: Camino de tierra.
ESTE: Andrés López, Qda. Grande, Narciza Rosa Bernal.
OESTE: Qda. Grande, Isidro González.
 Para efectos legales se fija el presente Edicto en lugar visible de este Departamento, en la Alcaldía de La Pintada o en la corregiduría de La Pintada/Cabecera y copias del mismo se entregarán al interesado para que las haga publicar en los órganos de publicidad correspondientes, tal como lo ordena el Art. 108 del Código de Agrario. Este Edicto tendrá una vigencia de quince (15) días a partir de su última publicación.
 Dado en Penonomé, a los 21 días del mes de mayo de 2005.
SOLANGE E. M. DE RODRIGUEZ
 Secretaria Ad-Hoc
JOSE E. GUARDIA L.
 Funcionario Sustanciador

L- 201-110454
 Unica publicación

REPUBLICA DE PANAMA
MINISTERIO DE DESARROLLO AGROPECUARIO
DIRECCION NACIONAL DE REFORMA AGRARIA
REGION N° 4,
COCLE
EDICTO
N° 204-05

El suscrito funcionario sustanciador de la Dirección Nacional de Reforma Agraria del Ministerio de Desarrollo Agropecuario, en la provincia de Coclé
HACE SABER:
 Que el señor(a) **EDUARDO RODRIGUEZ ARAUZ**, vecino(a) de Guabas Arriba, corregimiento de Antón (cabecera), distrito de Antón, portador de la cédula de identidad personal N° 2-46-562, ha solicitado a la Dirección Nacional de Reforma Agraria, mediante solicitud N° 2-1080-01, según plano aprobado N° 202-01-9532, la adjudicación a título oneroso de una parcela de tierra baldía nacional adjudicable, con una superficie total de 2 Has. + 1,813.57 M2, ubicada en la localidad de Guabas Arriba, corregimiento de Antón (cabecera), distrito de Antón, provincia de Coclé, comprendida dentro de los siguientes linderos:
NORTE: Terreno nacional ocupado por

Javier Torres.
SUR: Terreno nacional ocupado por Anselmo Rodríguez, Luz Eneida González, Eduardo Rodríguez Araúz, finca 24285, Código 2101, Doc. 138638, plano 201-01-7007.
ESTE: Carretera de tierra Guabas Arriba-Antón.
OESTE: Terreno nacional ocupado por Zoilo Rodríguez.
 Para los efectos legales se fija el presente Edicto en lugar visible de la Reforma Agraria en la provincia de Coclé y en la Alcaldía de Antón o en la corregiduría de Antón Cabecera y copias del mismo se entregarán al interesado para que las haga publicar en los órganos de publicidad correspondientes, tal como lo ordena el Art. 108 del Código de Agrario. Este Edicto tendrá una vigencia de quince (15) días a partir de su última publicación.
 Dado en la ciudad de Penonomé, a los 27 días del mes de mayo de 2005.
ANGELICA NUÑEZ
 Secretaria Ad-Hoc
JOSE E. GUARDIA L.
 Funcionario Sustanciador
 L- 201-110516
 Unica publicación

REPUBLICA DE PANAMA
MINISTERIO DE DESARROLLO AGROPECUARIO
DIRECCION NACIONAL DE REFORMA AGRARIA
REGION N° 4,

COCLE
EDICTO
N° 286-03

El suscrito funcionario sustanciador de la Dirección Nacional de Reforma Agraria del Ministerio de Desarrollo Agropecuario, en la provincia de Coclé
HACE SABER:
 Que el señor(a) **ENRIQUE QUIROS GUTIERREZ**, vecino(a) de Buena Vista, corregimiento de Coclé, distrito de Penonomé, portador de la cédula de identidad personal N° 2-63-369, ha solicitado a la Dirección Nacional de Reforma Agraria, mediante solicitud N° 4-078-85, según plano aprobado N° 25-03-4868, la adjudicación a título oneroso de una parcela de tierra baldía nacional adjudicable, con una superficie de 3 Has. + 9,386.90 M2, ubicada en la localidad de La Mula, corregimiento de Coclé, distrito de Penonomé, provincia de Coclé, comprendida dentro de los siguientes linderos:
NORTE: Isidro Rodríguez Moreno.
SUR: Prócedes Moreno.
ESTE: Prócedes Moreno.
OESTE: Enrique Quirós Gutiérrez.
 Para efectos legales se fija el presente Edicto en lugar visible de este Departamento, en la Alcaldía de Penonomé o en la corregiduría de Coclé y copias del mismo se entregarán al

interesado para que las haga publicar en los órganos de publicidad correspondientes, tal como lo ordena el Art. 108 del Código de Agrario. Este Edicto tendrá una vigencia de quince (15) días a partir de su última publicación.
 Dado en Penonomé, a los 6 días del mes de mayo de 2005.
ANGELICA NUÑEZ
 Secretaria Ad-Hoc
JOSE ERNESTO GUARDIA L.
 Funcionario Sustanciador
 L- 201-24262
 Unica publicación

MINISTERIO DE DESARROLLO AGROPECUARIO
DIRECCION NACIONAL DE REFORMA AGRARIA
REGION N° 2,
VERAGUAS
EDICTO
N° 022-05

El suscrito funcionario sustanciador de la Dirección Nacional de Reforma Agraria en la provincia de Veraguas al público
HACE SABER:
 Que el señor(a) **DIOGENES ARDINES GONZALEZ**, vecino(a) de Panamá, corregimiento de Cabecera, distrito de Panamá, portador de la cédula de identidad personal N° 8-154-1220, ha solicitado a la Dirección Nacional de Reforma Agraria, mediante solicitud N° 9-125, plano aprobado N° 902-05-12524, adjudicación de un título oneroso de una parcela de

tierra baldía nacional adjudicable, con una superficie de 1 Has. + 2736.22 M2, ubicada en El Potrero, corregimiento de El Potrero, distrito de Calobre, provincia de Veraguas, comprendida dentro de los siguientes linderos:

NORTE: Elvia Salazar de Ardines.

SUR: Alonso Lorenzo Cossio.

ESTE: Cándido Segura.

OESTE: Río Las Guías.

Para los efectos legales se fija este Edicto en lugar visible de este Despacho y en la Alcaldía del distrito de Calobre y copias del mismo se entregarán al interesado para que las haga publicar en los órganos de publicidad correspondientes, tal como lo ordena el Art. 108 del Código de Agrario. Este Edicto tendrá una vigencia de quince (15) días hábiles a partir de la última publicación. Dado en la ciudad de Santiago, a los 14 días del mes de febrero de 2005.

MGTER. ABDIEL
ABREGO
Funcionario
Sustanciador
LILIAN M. REYES
GUERRERO
Secretaria Ad-Hoc
L- 201-118678
Única publicación

MINISTERIO DE
DESARROLLO
AGROPECUARIO
DIRECCION
NACIONAL DE
REFORMA
AGRARIA
REGION Nº 2,

VERAGUAS
EDICTO
Nº 046-05

El suscrito funcionario sustanciador de la Dirección Nacional de Reforma Agraria en la provincia de Veraguas al público

HACE SABER:

Que el señor(a) **SEBASTIANA RODRIGUEZ DE HERNANDEZ**, vecino(a) de Vueltas Largas, corregimiento Cabecera, distrito de Santa Fe, portador de la cédula de identidad personal Nº 9-104-1724, ha solicitado a la Dirección Nacional de Reforma Agraria, mediante solicitud Nº 9-0233, plano aprobado Nº 909-01-12511, la adjudicación de un título oneroso de una parcela de tierra baldía nacional adjudicable, con una superficie de 0 Has. + 7794.48 M2, ubicada en la localidad de Vueltas Largas, corregimiento Cabecera, distrito de Santa Fe, provincia de Veraguas, comprendida dentro de los siguientes linderos:

NORTE: Quebrada Grande, Rosa Evelia Concepción.
SUR: Servidumbre de 3 mts. de ancho a otros lotes.
ESTE: Rosa Evelia Concepción.
OESTE: Quebrada Grande.

Para los efectos legales se fija este Edicto en lugar visible de este Despacho y en la Alcaldía de Santa Fe y copias del mismo se entregarán al interesado para que las haga publicar en los órganos de publicidad

correspondientes, tal como lo ordena el Art. 108 del Código de Agrario. Este Edicto tendrá una vigencia de quince (15) días hábiles a partir de la última publicación. Dado en la ciudad de Santiago, a los 8 días del mes de marzo de 2005.

MGTER. ABDIEL
ABREGO
Funcionario
Sustanciador
LILIA M. REYES G.
Secretaria Ad-Hoc
L- 201-118690
Única publicación

MINISTERIO DE
DESARROLLO
AGROPECUARIO
DIRECCION
NACIONAL DE
REFORMA
AGRARIA
REGION Nº 2,
VERAGUAS
EDICTO
Nº 048-05

El suscrito funcionario sustanciador de la Dirección Nacional de Reforma Agraria en la provincia de Veraguas al público

HACE SABER:

Que el señor(a) **SEBASTIANA RODRIGUEZ DE HERNANDEZ Y OTRA**, vecino(a) de Vueltas Largas, corregimiento Cabecera, distrito de Santa Fe, provincia de Veraguas, portador de la cédula de identidad personal Nº 9-104-1724, ha solicitado a la Dirección Nacional de Reforma Agraria, mediante solicitud Nº 9-084, según plano aprobado Nº 909-01-12512, la adjudicación de un título oneroso de una parcela de tierra

baldía nacional adjudicable, con una superficie de 0 Has. + 2302.89 M2, ubicada en la localidad de Vueltas Largas, corregimiento Cabecera, distrito de Santa Fe, provincia de Veraguas, comprendida dentro de los siguientes linderos:

NORTE: Servidumbre de 3 mts. de ancho, Quebrada Grande.
SUR: Carretera de asfalto de 15 mts. de ancho a Santa Fe y San Francisco.
ESTE: Quebrada Grande.
OESTE: Carretera de asfalto de 15 mts. de ancho a Santa Fe y San Francisco.

Para los efectos legales se fija este Edicto en lugar visible de este Despacho y en la Alcaldía de del distrito de Santa Fe y copias del mismo se entregarán al interesado para que las haga publicar en los órganos de publicidad correspondientes, tal como lo ordena el Art. 108 del Código de Agrario. Este Edicto tendrá una vigencia de quince (15) días hábiles a partir de la última publicación. Dado en la ciudad de Santiago, a los 8 días del mes de marzo de 2005.

MGTER. ABDIEL
ABREGO
Funcionario
Sustanciador
LILIA M. REYES G.
Secretaria Ad-Hoc
L- 201-118679
Única publicación

MINISTERIO DE
DESARROLLO
AGROPECUARIO

DIRECCION
NACIONAL DE
REFORMA
AGRARIA
REGION Nº 2,
VERAGUAS
EDICTO
Nº 060-05

El suscrito funcionario sustanciador de la Dirección Nacional de Reforma Agraria en la provincia de Veraguas al público

HACE SABER:

Que el señor(a) **TEOFILO RODRIGUEZ VASQUEZ**, vecino(a) de El Tallo, corregimiento Calidonia, distrito de Soná, portador de la cédula de identidad personal Nº 9-119-75, ha solicitado a la Dirección Nacional de Reforma Agraria, mediante solicitud Nº 9-0299, plano aprobado Nº 905-04-11742, adjudicación de un título oneroso de una parcela de tierra baldía nacional adjudicable, con una superficie de 42 Has. + 7132.20 M2, ubicada en Los Monos, corregimiento de El María, distrito de Las Palmas, provincia de Veraguas, comprendida dentro de los siguientes linderos:

NORTE: Santos Navarro.
SUR: Santos Navarro y Herminio Mojica.
ESTE: Camino al Gorgojo de 10.00 mts. y Gregorio Guerrero.
OESTE: Santos Navarro.

Para los efectos legales se fija este Edicto en lugar visible de este Despacho y en la Alcaldía del distrito de Las Palmas y copias del mismo se

entregarán al interesado para que las haga publicar en los órganos de publicidad correspondientes, tal como lo ordena el Art. 108 del Código de Agrario. Este Edicto tendrá una vigencia de quince (15) días hábiles a partir de la última publicación. Dado en la ciudad de Santiago, a los 28 días del mes de marzo de 2005.

MGTER. ABDIEL ABREGO
Funcionario
Sustanciador
LILIAN M. REYES GUERRERO
Secretaria Ad-Hoc
L- 201-118695
Única publicación

MINISTERIO DE DESARROLLO AGROPECUARIO DIRECCION NACIONAL DE REFORMA AGRARIA REGION Nº 2, VERAGUAS EDICTO Nº 061-05

El suscrito funcionario sustanciador de la Dirección Nacional de Reforma Agraria en la provincia de Veraguas al público:

HACE SABER:
Que el señor(a) **MARCELINO ANTONIO GUEVARA DUARTE**, vecino(a) de Santa Fe, corregimiento Cabecera, distrito de Santa Fe, portador de la cédula de identidad personal Nº 9-159-584, ha solicitado a la Dirección Nacional de Reforma Agraria, mediante solicitud Nº 9-062, plano aprobado Nº 909-01-

12544, adjudicación de un título oneroso de una parcela de tierra baldía nacional adjudicable, con una superficie de 0 Has. + 2663.44 M2, ubicada en Los Hoyos, corregimiento de Cabecera, distrito de Santa Fe, provincia de Veraguas, comprendida dentro de los siguientes linderos:

NORTE: Carretera de asfalto de 30.00 mts. a San Francisco a Santa Fe.

SUR: Modesto Quirós.

ESTE: Calle s/n de 12.00 mts. a El Cedro a la carretera de asfalto.

OESTE: Claudina Quiroz.

Para los efectos legales se fija este Edicto en lugar visible de este Despacho y en la Alcaldía de Santa Fe y copias del mismo se entregarán al interesado para que las haga publicar en los órganos de publicidad correspondientes, tal como lo ordena el Art. 108 del Código de Agrario. Este Edicto tendrá una vigencia de quince (15) días hábiles a partir de la última publicación. Dado en la ciudad de Santiago, a los 28 días del mes de marzo de 2005.

MGTER. ABDIEL ABREGO
Funcionario
Sustanciador
LILIAN M. REYES GUERRERO
Secretaria Ad-Hoc
L- 201-118702
Única publicación

REPUBLICA DE PANAMA

MINISTERIO DE DESARROLLO AGROPECUARIO DIRECCION NACIONAL DE REFORMA AGRARIA REGION Nº 2, VERAGUAS EDICTO Nº 076-04

El suscrito funcionario sustanciador de la Dirección Nacional de Reforma Agraria en la provincia de Veraguas al público:

HACE SABER:
Que el señor(a) **LUIS ELIAS ARANDA VASQUEZ**, vecino(a) de Llano Sánchez, corregimiento El Roble, distrito de Aguadulce, portador de la cédula de identidad personal Nº 8-164-2204, ha solicitado a la Dirección Nacional de Reforma Agraria, mediante solicitud Nº 9-0451, plano aprobado Nº 910-04-11517, adjudicación de un título oneroso de una parcela de tierra baldía nacional adjudicable, con una superficie de 9 Has. + 4863.94 M2, ubicada en Tierra Hueca, corregimiento de La Raya de Santa María, distrito de Santiago, provincia de Veraguas, comprendida dentro de los siguientes linderos:

NORTE: Río Santa María.
SUR: Florentino Quintero.
ESTE: Luis Elías Aranda Vásquez.
OESTE: Simón De Gracia, Azael Torres, Florentino Quintero, servidumbre de 5.00 mts. de ancho al Ingenio.

HACE SABER:
Que el señor(a) **JOSE ANGEL PINEDA PEREZ**, vecino(a) de La Pita, corregimiento El María, distrito de Las Palmas, portador de la cédula de identidad personal Nº 9-109-331, ha solicitado a la

para los efectos legales se fija este Edicto en lugar visible de este Despacho y en la Alcaldía del distrito de Santiago y copias del mismo se entregarán al interesado para que las haga publicar en los órganos de publicidad correspondientes, tal como lo ordena el Art. 108 del Código de Agrario. Este Edicto tendrá una vigencia de quince (15) días hábiles a partir de la última publicación. Dado en la ciudad de Santiago, a los 7 días del mes de junio de 2005.

MGTER. ABDIEL ABREGO CEDEÑO
Funcionario
Sustanciador
ERIKA B. BATISTA
Secretaria Ad-Hoc
L- 201-103611
Única publicación

MINISTERIO DE DESARROLLO AGROPECUARIO DIRECCION NACIONAL DE REFORMA AGRARIA REGION Nº 2, VERAGUAS EDICTO Nº 117-05

El suscrito funcionario sustanciador de la Dirección Nacional de Reforma Agraria en la provincia de Veraguas al público:

HACE SABER:
Que el señor(a) **JOSE ANGEL PINEDA PEREZ**, vecino(a) de La Pita, corregimiento El María, distrito de Las Palmas, portador de la cédula de identidad personal Nº 9-109-331, ha solicitado a la

Dirección Nacional de Reforma Agraria, mediante solicitud Nº 9-5230, plano aprobado Nº 94-04-5779, adjudicación de un título oneroso de una parcela de tierra baldía nacional adjudicable, con una superficie de 9 Has. + 7450.50 M2, ubicada en La Pita, corregimiento de El María, distrito de Las Palmas, provincia de Veraguas, comprendida dentro de los siguientes linderos:

NORTE: Carretera de asfalto de 50.00 mts. de ancho a Zapotillo y a La Pita al María.

SUR: Antolín PimeneL.

ESTE: Antolín PimeneL.

OESTE: Valerio Pineda.

Para los efectos legales se fija este Edicto en lugar visible de este Despacho y en la Alcaldía del distrito de Las Palmas y copias del mismo se entregarán al interesado para que las haga publicar en los órganos de publicidad correspondientes, tal como lo ordena el Art. 108 del Código de Agrario. Este Edicto tendrá una vigencia de quince (15) días hábiles a partir de la última publicación. Dado en la ciudad de Santiago, a los 6 días del mes de junio de 2005.

MGTER. ABDIEL ABREGO
Funcionario
Sustanciador
ERIKA B. BATISTA
Secretaria Ad-Hoc
L- 201-118701
Única publicación

REPUBLICA DE
PANAMA
MINISTERIO DE
DESARROLLO
AGROPECUARIO
DIRECCION
NACIONAL DE
REFORMA
AGRARIA
REGION Nº 2,
VERAGUAS
EDICTO
Nº 186-05

El suscrito funcionario sustanciador de la Reforma Agraria en la provincia de Veraguas, al público:

HACE SABER:

Que el señor(a) **ISMAELINA LOPEZ DE ZEVALLOS**, vecino(a) de Bda. Barbarena, distrito de Santiago, portador de la cédula de identidad personal Nº 9-100-669, ha solicitado a la Reforma Agraria, mediante solicitud Nº 9-089, la adjudicación a título oneroso de 2 parcelas de terrenos baldíos, ubicadas en Arenas, corregimiento de Arenas, distrito de Mariato, provincia de Veraguas, que se describe a continuación: Parcela Nº 1: Demarcada en el plano Nº 912-02-12661 con una superficie de 20 Has. + 7595.70 m, que forma parte de la finca Nº 135, inscrita al Rollo 14218, Doc. 12, de propiedad del MIDA.

NORTE: Río pavo.
SUR: Camino de 12.00 mts. de ancho a Flores a Río Grande.

ESTE: Ismaelina López de Zevallos y otra.

OESTE: Juan Vega, camino de 12.00 mts. de ancho a río Pavo.

Parcela Nº 2: Demarcada en el plano Nº 912-02-12661 con una superficie de 5 Has. + 1319.96, que forma parte de la finca Nº 135, inscrita al Rollo 14218, Doc. 12, de propiedad del MIDA. NORTE: Río Grande. SUR: Camino de 12.00 mts. de ancho a Flores.

ESTE: Ismaelina López de Zevallos y otra.

OESTE: Río Grande. Para los efectos legales se fija este Edicto en lugar visible de este Departamento y en la Alcaldía de Mariato y copias del mismo se entregarán al interesado para que las haga publicar en los órganos de publicidad correspondientes, tal como lo ordena el Art. 108 del Código de Agrario. Este Edicto tendrá una vigencia de quince (15) días a partir de su última publicación. Dado en Santiago, a los 11 días del mes de julio de 2005.

MGTER. ABDIEL ABREGO CEDEÑO

Funcionario
Sustanciador
ERIKA B. BATISTA
Secretaria Ad-Hoc
L- 201-118661
Unica publicación

MINISTERIO DE
DESARROLLO
AGROPECUARIO
DIRECCION
NACIONAL DE
REFORMA
AGRARIA
REGION Nº 2,
VERAGUAS
EDICTO
Nº 209-04

El suscrito funcionario

sustanciador de la Dirección Nacional de Reforma Agraria en la provincia de Veraguas al público:

HACE SABER:

Que el señor(a) **M A R I A GUADALUPE DE PASQUALE DE QUIGLEY**, vecino(a) de Cañazas, corregimiento Cabecera, distrito de Cañazas, portador de la cédula de identidad personal Nº 8-231-741, ha solicitado a la Dirección Nacional de Reforma Agraria, mediante solicitud Nº 9-0046, plano aprobado Nº 903-01-11498, adjudicación de un título oneroso de una parcela de tierra baldía nacional adjudicable, con una superficie de 14 Has. + 6332.90 M2, ubicada en Alto Iballa, corregimiento de Cabecera, distrito de Cañazas, provincia de Veraguas, comprendida dentro de los siguientes linderos:

NORTE: Alejandro Peña y María Inés González.

SUR: Catalino Montalvo y Miguel Montalvo.

ESTE: María Inés González y huerto escolar, camino del Valle a Cañazas de 7.50 mts.

OESTE: Mariano Peña y Macario Peña. Para los efectos legales se fija este Edicto en lugar visible de este Despacho y en la Alcaldía del distrito de Cañazas y copias del mismo se entregarán al interesado para que las haga publicar en los órganos de

correspondientes, tal como lo ordena el Art. 108 del Código de Agrario. Este Edicto tendrá una vigencia de quince (15) días hábiles a partir de la última publicación.

Dado en la ciudad de Santiago, a los 4 días del mes de septiembre de 2004.

LIC. JORGE ZEBALLOS
Funcionario
Sustanciador
LILIAN M. REYES GUERRERO
Secretaria Ad-Hoc
L- 201-118705
Unica publicación

MINISTERIO DE
DESARROLLO
AGROPECUARIO
DIRECCION
NACIONAL DE
REFORMA
AGRARIA
REGION Nº 2,
VERAGUAS
EDICTO
Nº 255-04

El suscrito funcionario sustanciador de la Dirección Nacional de Reforma Agraria en la provincia de Veraguas al público:

HACE SABER:

Que el señor(a) **CARMEN MARIA GONZALEZ VDA. DE PINEDA Y OTROS**, vecino(a) de La Subidita, corregimiento La Peña, distrito de Santiago, portador de la cédula de identidad personal Nº 9-59-519, ha solicitado a la Dirección Nacional de Reforma Agraria, mediante solicitud Nº 9-077, plano aprobado Nº 910-03-12406, adjudicación de un título oneroso de una parcela de tierra baldía nacional

adjudicable, con una superficie de 1 Has. + 3953.76 M2, ubicada en La Subidita, corregimiento de La Peña, distrito de Santiago, provincia de Veraguas, comprendida dentro de los siguientes linderos:

NORTE: Víctor Barahona y casa comunal.

SUR: Víctor Barahona y José María Pineda.

ESTE: Heriberto Pineda, carretera de tierra a Calabacito a Santiago de 15.00 mts. de ancho.

OESTE: Víctor Barahona.

Para los efectos legales se fija este Edicto en lugar visible de este Despacho y en la Alcaldía del distrito de Santiago y copias del mismo se entregarán al interesado para que las haga publicar en los órganos de publicidad correspondientes, tal como lo ordena el Art. 108 del Código de Agrario. Este Edicto tendrá una vigencia de quince (15) días hábiles a partir de la última publicación.

Dado en la ciudad de Santiago, a los 27 días del mes de octubre de 2004.

MGTER. ABDIEL ABREGO
Funcionario
Sustanciador
LILIAN M. REYES GUERRERO
Secretaria Ad-Hoc
L- 201-118699
Unica publicación

MINISTERIO DE
DESARROLLO
AGROPECUARIO
DIRECCION
NACIONAL DE

**REFORMA
AGRARIA
REGION Nº 2,
VERAGUAS
EDICTO
Nº 264-02**

El suscrito funcionario sustanciador de la Dirección Nacional de Reforma Agraria en la provincia de Veraguas al público:

HACE SABER:

Que el señor(a) **ABAD ELIAS BATISTA LOPEZ**, vecino(a) de Montijo, corregimiento Cabecera, distrito de Montijo, portador de la cédula de identidad personal Nº 9-178-510, ha solicitado a la Dirección Nacional de Reforma Agraria, mediante solicitud Nº 9-0061, plano aprobado Nº 906-01-11836, adjudicación de un título oneroso de una parcela de tierra baldía nacional adjudicable, con una superficie de 0 Has. + 0762.52 M2, ubicada en Montijo, corregimiento de Cabecera, distrito de Veraguas, comprendida dentro de los siguientes linderos:
NORTE: Eugenio Jaén López, camino de 6.00 mts. de ancho a otros lotes.
SUR: Kermin Mojica, Julio Velarde Alvarez.
ESTE: Camino de 6.00 mts. de ancho a otros lotes.
OESTE: Julio Velarde, Guadalupe Batista.
Para los efectos legales se fija este Edicto en lugar visible de este Despacho y en la Alcaldía del distrito de Montijo y copias del mismo se

entregarán al interesado para que las haga publicar en los órganos de publicidad correspondientes, tal como lo ordena el Art. 108 del Código de Agrario. Este Edicto tendrá una vigencia de quince (15) días hábiles a partir de la última publicación. Dado en la ciudad de Santiago, a los 8 días del mes de junio de 2005.

MGTER. ABDIEL ABREGO CEDEÑO
Funcionario Sustanciador
ERIKA B. BATISTA
Secretaria Ad-Hoc
L- 484-59269
Unica publicación

**MINISTERIO DE
DESARROLLO
AGROPECUARIO
DIRECCION
NACIONAL DE
REFORMA
AGRARIA
REGION Nº 2,
VERAGUAS
EDICTO
Nº 280**

El suscrito funcionario sustanciador de la Dirección Nacional de Reforma Agraria en la provincia de Veraguas al público:

HACE SABER:
Que el señor(a) **JUAN CASTRO MUÑOZ**, vecino(a) de El Esquinado, corregimiento El Cocla, distrito de Calobre, portador de la cédula de identidad personal Nº 9-113-2115, ha solicitado a la Dirección Nacional de Reforma Agraria, mediante solicitud Nº 9-0417, la adjudicación de un título oneroso de dos parcelas de terrenos

baldíos ubicadas en la localidad de El Esquinado, corregimiento de El Cocla, distrito de Calobre, provincia de Veraguas, que se describen a continuación:
Parcela Nº 1: Demarcada en el plano Nº 902-04-12123, con una superficie de 23 Has. + 1060.60 m2.

NORTE: Antonio Ortega, José Concepción de Flores, Doris Muñoz y Alexis Esquivel Guevara.
SUR: Demetrio Guevara y camino de 15 mts. a Carrizal a El Esquinado.

ESTE: Camino de 15.00 mts. a Calobre a El Esquinado.
OESTE: Florentino Ortega.

Parcela Nº 2: Demarcada en el plano Nº 902-41-12123, con una superficie de 1 Ha. + 2111 m2

NORTE: Camino de 15.00 mts. a Calobre a El Esquinado.
SUR: Camino de 15 mts. a Calobre.
ESTE: Amelia Muñoz de Ashaw.
OESTE: Camino de 15.00 mts. a Calobre a El Esquinado.

Para los efectos legales se fija este Edicto en lugar visible de este Despacho y en la Alcaldía de Calobre y copias del mismo se entregarán al interesado para que las haga publicar en los órganos de publicidad correspondientes, tal como lo ordena el Art. 108 del Código de Agrario. Este Edicto tendrá una vigencia de quince (15) días

hábiles a partir de la última publicación. Dado en la ciudad de Santiago, a los 19 días del mes de noviembre de 2004.

MGTER. ABDIEL ABREGO
Funcionario Sustanciador
LILIAN M. REYES GUERRERO
Secretaria Ad-Hoc
L- 201-118704
Unica publicación

**REPUBLICA DE
PANAMA
MINISTERIO DE
DESARROLLO
AGROPECUARIO
DIRECCION
NACIONAL DE
REFORMA
AGRARIA
REGION Nº 2,
VERAGUAS
EDICTO
Nº 281-05**

El suscrito funcionario sustanciador de la Reforma Agraria en la provincia de Veraguas, al público:

HACE SABER:
Que el señor(a) **HERNAN ERNESTO HERNANDEZ GUIRAUD**, vecino(a) de Canto del Llano, distrito de Santiago, portador de la cédula de identidad personal Nº 9-102-617, ha solicitado a la Reforma Agraria, mediante solicitud Nº 9-050, la adjudicación a título oneroso de 2 parcelas de terrenos baldíos ubicadas en El Alto, corregimiento de El Alto, distrito de Santa Fe, provincia de Veraguas, que se describe a continuación:
Parcela Nº 1: Demarcada en el plano Nº 909-03-12578, con una

superficie de 2 Has. + 1902.58 m2 globo A
NORTE: Camino de 10.00 mts. de ancho a El Guayabo.

SUR: Pablo Cruz e Idalecta Rodríguez.
ESTE: Camino de 10.00 mts. de ancho al Guayabo y a otros lotes.

OESTE: Lole Hernández, Pablo Cruz.

Parcela Nº 2: Demarcada en el plano Nº 909-03-12528 con una superficie de 2 Has. + 0265.41 m2 globo B
NORTE: Ubaldino Hernández.

SUR: Camino de 10.00 mts. de ancho a El Piura y a otros lotes.

ESTE: Ubaldino Hernández y Mercedes Rodríguez.
OESTE: Camino de 10.00 mts. de ancho

a La Puente

Para los efectos legales se fija este Edicto en lugar visible de este Departamento y en la Alcaldía de Santa Fe y copias del mismo se entregarán al interesado para que las haga publicar en los órganos de publicidad correspondientes, tal como lo ordena el Art. 108 del Código de Agrario. Este Edicto tendrá una vigencia de quince (15) días hábiles a partir de la última publicación. Dado en Santiago, a los 29 días del mes de abril de 2005.

MGTER. ABDIEL ABREGO CEDEÑO
Funcionario Sustanciador
LILIAN M. REYES GUERRERO
Secretaria Ad-Hoc
L- 201-118692
Unica publicación