

# GACETA OFICIAL

AÑO CII

PANAMA, R. DE PANAMA JUEVES 6 DE ABRIL DE 2006

Nº 25,519

## CONTENIDO

**MINISTERIO DE COMERCIO E INDUSTRIAS  
DIRECCION GENERAL DE RECURSOS MINERALES  
RESOLUCION Nº 15**

(De 13 de octubre de 2005)

**"SE ORDENA LA SEGREGACION DE TRES (3) ZONAS DE LA CONCECION ORIGINAL CDSA-EXPL (ORO Y OTROS) 91-17 SEGUN LOS PLANOS 2005-07, 2005-08, 2005-09 Y 2005-10"**

..... PAG. 2

**MINISTERIO DE GOBIERNO Y JUSTICIA  
DECRETO EJECUTIVO Nº 87**

(De 4 de abril de 2006)

**"POR EL CUAL SE ORDENA EL CIERRE EN TODO EL TERRITORIO NACIONAL DE LAS OFICINAS PUBLICAS NACIONALES Y MUNICIPALES, EL DIA 13 DE ABRIL, UNA VEZ CUMPLIDA MEDIA JORNADA DE TRABAJO, CON MOTIVO DE LA SEMANA SANTA"**

..... PAG. 6

**MINISTERIO DE ECONOMIA Y FINANZAS  
DIRECCION GENERAL DE ADUANAS  
RESOLUCION Nº 525**

(De 27 de diciembre de 2005)

**"SE CANCELA LA LICENCIA Nº 126 OTORGADA AL SEÑOR ROGELIO CORTES (Q.E.P.D.), POR EL MINISTERIO DE ECONOMIA Y FINANZAS"** .....

PAG. 8

**SUPERINTENDENCIA DE BANCOS  
ACUERDO Nº 01-2006**

(De 25 de enero de 2006)

**"POR EL CUAL SE DESARROLLAN LOS NUMERALES 1 Y 2 DEL ARTICULO 129 DECRETO LEY Nº 9 DE 1998"** .....

PAG. 9

**CAJA DE SEGURO SOCIAL  
RESOLUCION Nº 38,506-2006-J.D.**

(De 16 de marzo de 2006)

**"FIJAR EN B/.1.00 (UN BALBOA) EL COSTO POR LA EMISION DE CADA PAZ Y SALVO A NOMBRE DEL EMPLEADOR, ACTIVOS O NO ACTIVOS Y AL DIA"** .....

PAG. 16

**REGISTRO PUBLICO DE PANAMA  
NOTA MARGINAL DE ADVERTENCIA**

(De 23 de febrero de 2006)

**"NOTA MARGINAL DE ADVERTENCIA SOBRE LAS FINCAS Nº 21522 Y 21523, AMBAS INSCRITAS AL ROLLO 1636 COMPLEMENTARIO, DOCUMENTO 1, SECCION DE PROPIEDAD HORIZONTAL PROVINCIA DE PANAMA"** .....

PAG. 17

CONTINUA EN LA PAG. 2

# GACETA OFICIAL

## ORGANO DEL ESTADO

Fundada por el Decreto N° 10 de 11 de noviembre de 1903

**MGTER. OTTO ARLES ACOSTA M.**  
**DIRECTOR GENERAL**

**LICDA. YEXENIA RUIZ**  
**SUBDIRECTORA**

**OFICINA**  
Calle Quinta Este, Edificio Casa Alianza, entrada lateral  
primer piso puerta 205, San Felipe Ciudad de Panamá,  
Teléfono: 227-9833/9830 - Fax: 227-9689  
Apartado Postal 2189  
Panamá, República de Panamá

LEYES, AVISOS, EDICTOS Y OTRAS  
PUBLICACIONES  
**PRECIO: B/.2.40**

Confeccionado en los talleres gráficos de  
Instaprint, S.A. Tel. 224-3652

**VIDA OFICIAL DE PROVINCIA**  
**CONSEJO MUNICIPAL DE AGUADULCE, PROVINCIA DE COCLE**  
**ACUERDO N° 26**

(De 17 de agosto de 2004)

“POR MEDIO DEL CUAL SE DESIGNAN Y REEMPLAZAN NOMBRES DE ALGUNAS CALLES DE LOS CORREGIMIENTOS DE AGUADULCE, BARRIOS UNIDOS Y POCRI, CON NOMBRES DE DESTACADOS E ILUSTRES CIUDADANOS QUE APORTARON SUS MEJORES ESFUERZOS AL DESARROLLO DEL DISTRITO DE AGUADULCE” ..... PAG. 19

**CONSEJO MUNICIPAL DE LA MESA, PROVINCIA DE VERAGUAS**  
**ACUERDO N° 15**

(De 9 de diciembre de 2005)

“POR MEDIO DEL CUAL SE DICTA EL PRESUPUESTO DE INGRESOS Y GASTOS DEL MUNICIPIO DE LA MESA, PARA EL PERIODO DEL PRIMERO (1º) DE ENERO DEL AÑO DOS MIL SEIS (2006)” ..... PAG. 22

EDICTO COLECTIVO N° 10 DE REFORMA AGRARIA REGION N° 10 ..... PAG. 30

AVISOS Y EDICTOS ..... PAG. 43

REPUBLICA DE PANAMA

MINISTERIO DE COMERCIO E INDUSTRIAS

DESPACHO SUPERIOR

DIRECCION GENERAL DE RECURSOS MINERALES

**RESOLUCION N° 15**  
(De 13 de octubre de 2005)

EL MINISTRO DE COMERCIO E INDUSTRIAS, ENCARGADO  
en uso de sus facultades legales,

**CONSIDERANDO:**

Que la concesionaria **CAPIRA DORADA, S.A.**, titular del Contrato N°4 de 16 de enero de 1992, publicado en la Gaceta Oficial N° 21,971 de 11 de febrero de 1992, que le otorgó la concesión de exploración de minerales metálicos (oro y otros), identificada con el símbolo **CDSA-EXPL(oro y otros)91-17**, en una (1) zona originalmente de 8,000 hectáreas, la cual fue reducida en la Segunda Prórroga a 5,769.86 hectáreas, ubicada en los corregimientos de Cairito, El Caimo y Urdita, distrito de Capira, provincia de Panamá;

Que mediante Resolución Ministerial N°06 de 23 de abril de 1996 se concedió a la empresa la primera prórroga por dos (2) años del Contrato N°4 de 16 de enero de 1992, reduciendo la concesionaria una (1) zona de 6,800 hectáreas, contados a partir del 11 de febrero de 1996;

Que mediante Resolución Ministerial N°10 de 14 de junio de 1999 se concedió a la empresa la segunda prórroga por dos (2) años del Contrato N°4 de 16 de enero de 1992, contados a partir del 11 de febrero de 1998;

Que la fecha de vencimiento de la concesión es el 11 de febrero de 2000;

Que mediante memorial presentado en tiempo oportuno por la firma de abogados Galindo, Arias y López, en su condición de Apoderados Especiales de la empresa **CAPIRA DORADA, S.A.**, se solicita la segregación de tres (3) zonas con un total de 4,999.98 hectáreas de la concesión **CDSA-EXPL(oro y otros)91-17**, la cual será transformada en concesión de extracción;

Que el Artículo 61 del Código de Recursos Minerales establece que un concesionario de exploración podrá dentro del período de vigencia de la concesión, segregar una parte de dicha concesión y solicitar una concesión de extracción continuando en vigencia la concesión de exploración en el resto del área no segregada;

Que el Artículo 288 del Código de Recursos Minerales establece que se deberá declarar la cancelación de las concesiones mineras, entre otras razones, cuando las concesiones mineras expiren;

Que la concesionaria cumplió con todas las obligaciones derivadas del Contrato N°4 de 16 de enero de 1992 y sus dos prórrogas posteriores;

Que la concesionaria ha presentado todos los documentos exigidos por la Ley para tener derecho a lo solicitado,

## RESUELVE:

**PRIMERO:** Ordenar la segregación de tres (3) zonas de la concesión original CDSA-EXPL(oro y plomo) 91-17 según los planos 2005-07, 2005-08, 2005-09 y 2005-10 de acuerdo a la siguiente descripción:

**ZONA No.1:** Partiendo del Punto No.1, cuyas coordenadas geográficas son 80°02'10.00" de Longitud Oeste y 08°48'23.50" de Latitud Norte, se sigue una línea recta en dirección Este por una distancia de 2,973.97 metros hasta llegar al Punto N°2, cuyas coordenadas geográficas son 80°00'32.70" de Longitud Oeste y 08°48'23.50" de Latitud Norte. De allí se sigue una línea recta en dirección Sur por una distancia de 8,500.22 metros hasta llegar al Punto N°3, cuyas coordenadas geográficas son 80°00'32.70" de Longitud Oeste y 08°43'46.80" de Latitud Norte. De allí se sigue una línea recta en dirección Oeste por una distancia de 2,973.97 metros hasta llegar al Punto N°4, cuyas coordenadas geográficas son 80°02'10.00" de Longitud Oeste y 08°43'46.80" de Latitud Norte. De allí se sigue una línea recta en dirección Norte por una distancia de 8,500.22 metros hasta llegar al Punto N°1 de Partida.

Esta zona tiene una superficie total de 2,527.94 hectáreas, ubicada en los corregimientos de Cacao y Ciri Grande, distrito de Capira, provincia de Panamá.

Esta zona colinda al Este con la Cía. Nacional de Exploraciones Minerales (94-86); al Sur con Cía. Zioro, S.A. (93-104); al Oeste con Capira Dorada, S.A. (Zonas 2 y 3) y al norte Cía. Nacional de Exploraciones Minerales (94-86).

**ZONA No.2:** Partiendo del Punto No.1, cuyas coordenadas geográficas son 80°03'25.22" de Longitud Oeste y 08°48'23.50" de Latitud Norte, se sigue una línea recta en dirección Este por una distancia de 2,298.95 metros hasta llegar al Punto N°2, cuyas coordenadas geográficas son 80°02'10.00" de Longitud Oeste y 08°48'23.50" de Latitud Norte. De allí se sigue una línea recta en dirección Sur por una distancia de 5,084.16 metros hasta llegar al Punto N°3, cuyas coordenadas geográficas son 80°02'10.00" de Longitud Oeste y 08°45'38.00" de Latitud Norte. De allí se sigue una línea recta en dirección Oeste por una distancia de 2,298.95 metros hasta llegar al Punto N°4, cuyas coordenadas geográficas son 80°03'25.22" de Longitud Oeste y 08°45'38.00" de Latitud Norte. De allí se sigue una línea recta en dirección Norte por una distancia de 5,084.16 metros hasta llegar al Punto N°1 de Partida.

Esta zona tiene una superficie total de 1,168.82 hectáreas, ubicada en los corregimientos de Cacao y Ciri Grande, distrito de Capira, provincia de Panamá.

Esta zona colinda al Este con la Zona N°1 de Capira Dorada S.A.; al Oeste con la Zona N°2 de Capira Dorada, S.A.; al Sur con la Zona N°3 de Capira Dorada, S.A. y al Norte con la Cta. Nacional de Exploraciones Minerales (92-86).

**ZONA No.3:** Partiendo del Punto No.1, cuyas coordenadas geográficas son 80°04'14.81" de Longitud Oeste y 08°45'38.00" de Latitud Norte, se sigue una línea recta en dirección Este por una distancia de 3,815.00 metros hasta llegar al Punto N°2, cuyas coordenadas geográficas son 80°02'10.00" de Longitud Oeste y 08°45'38.00" de Latitud Norte. De allí se sigue una línea recta en dirección Sur por una distancia de 3,416.06 metros hasta llegar al Punto N°3, cuyas coordenadas geográficas son 80°02'10.00" de Longitud Oeste y 08°43'46.80" de Latitud Norte. De allí se sigue una línea recta en dirección Oeste por una distancia de 3,815.00 metros hasta llegar al Punto N°4, cuyas coordenadas geográficas son 80°04'14.81" de Longitud Oeste y 08°43'46.80" de Latitud Norte. De allí se sigue una línea recta en dirección Norte por una distancia de 3,416.06 metros hasta llegar al Punto N°1 de Partida.

Esta zona tiene una superficie total de 1,303.22 hectáreas, ubicada en los corregimientos de Cacao y Ciri Grande, distrito de Capira, provincia de Panamá.

Esta zona colinda al Sur con Zioro, S.A. (93-104); al Este con la Zona N°1 de Capira Dorada, S.A. y al Norte con la Zona N°2 de Capira Dorada, S.A., al Oeste no tiene colindancias.

**SEGUNDO:** Declarar el resto de la zona **CANCELADA** de la concesión de **CAPIRA DORADA, S.A.**, que cubre una superficie de 769.88 hectáreas, ubicada en los corregimientos de Cacao y Ciri Grande, distrito de Capira, provincia de Panamá e identificada con el símbolo **CDSA-EXPL(oro y otros)91-17**.

**TERCERO:** Incorporar la área relacionada con el Contrato N°4 de 16 de enero de 1992, al Régimen de Reserva Minera, según el artículo 30 del Código de Recursos Minerales.

**CUARTO:** Dar traslado de la presente Resolución a la Contraloría General de la República para que proceda a devolver a la empresa Capira

Dorada, S.A., la Fianza de Garantía por un valor de B/.800.00 (Ochocientos balboas con 00/100), depositada mediante cheque certificado N°13 de 14 de noviembre de 1991, expedido por el BANCO DE BOSTON, según consta en el recibo N°51 del 19 de noviembre de 1991, Control N°67086, emitido por la propia Contraloría.

**QUINTO:** Ordenar su anotación en el Registro Minero y el archivo del expediente.

**FUNDAMENTO LEGAL:** Artículo 51 del Código de Recursos Minerales modificado por la Ley N° 28 de febrero de 1988 y 288.

**NOTIFIQUESE REGISTRESE Y ARCHIVESE.**



**MANUEL JOSE PAREDES**

Ministro de Comercio e Industrias, Encargado

**MARIO PARNTER**

Viceministro Interior de Comercio e Industrias, Encargado

**MINISTERIO DE GOBIERNO Y JUSTICIA  
DECRETO EJECUTIVO N° 87  
(De 4 de abril de 2006)**

“Por el cual se ordena el cierre en todo el territorio nacional de las oficinas públicas nacionales y municipales, el día 13 de abril, una vez cumplida media jornada de trabajo, con motivo de la Semana Santa.”

**EL PRESIDENTE DE LA REPÚBLICA**  
en uso de sus facultades constitucionales y legales,

**CONSIDERANDO:**

Que la religión católica es reconocida por la Constitución Política de la República de Panamá, como la que profesa la mayoría de los panameños.

Que el pueblo panameño revive durante la Semana Santa, el hecho histórico de la Pasión, Crucifixión, Muerte y Resurrección de nuestro Señor Jesucristo y participa con devoción en la conmemoración de este acontecimiento histórico.

Que ha sido costumbre del Gobierno Nacional facilitar las condiciones para que el pueblo panameño y en particular los servidores públicos, tengan la oportunidad de participar y recordar los sucesos religiosos propios de la fecha.

**DECRETA:**

**ARTÍCULO 1.** Ordenar el cierre de la oficinas públicas nacionales y municipales en todo el territorio nacional, el día 13 de abril de 2006, una vez cumplida media jornada de trabajo.

**ARTÍCULO 2.** Se exceptúan de lo dispuesto en el artículo 1 de este Decreto, las oficinas públicas que por razón de la naturaleza del servicio que prestan, deban permanecer funcionando, tales como: el Instituto de Acueductos y Alcantarillados Nacionales (I.D.A.A.N.), las instituciones de salud, de servicios postales, el Cuerpo de Bomberos y la Fuerza Pública.

**ARTÍCULO 3.** Las instituciones bancarias laborarán de conformidad con el horario que establezca la Superintendencia de bancos.

**ARTÍCULO 4.** Este Decreto no aplica a la Autoridad del Canal de Panamá, de acuerdo a lo dispuesto en el artículo 93 de la Ley N° 19 de 11 de junio de 1997.

**ARTÍCULO 5.** Los términos en los procedimientos administrativos se suspenden el día 13 de abril de 2006, según lo establecido en el Título V de la Ley 38 de 31 de julio de 2000.


**ARTÍCULO 6.** Este Decreto comenzará a regir a partir de su promulgación.

**COMUNÍQUESE Y CÚMPLASE.**

**Dado en la ciudad de Panamá a los 4 días del mes de abril de dos mil seis (2006).**



**MARTÍN TORRIJOS ESPINO**  
Presidente de la República



**HÉCTOR E. ALEMÁN E.**  
Ministro de Gobierno y Justicia

**MINISTERIO DE ECONOMIA Y FINANZAS  
DIRECCION GENERAL DE ADUANAS  
RESOLUCION Nº 525  
(De 27 de diciembre de 2005)**

EL MINISTERIO DE ECONOMIA Y FINANZAS  
PREVIA RECOMENDACIÓN DE LA JUNTA DE EVALUACION

CONSIDERANDO:

Que la Licda. ENELDA J. BRAVO R., panameña con cédula de identidad personal N° 7-85-988, en representación de su hijo menor del Señor difunto ROGELIO CORTÉS (q.e.p.d.), mediante memorial 21 de enero de 2004, solicitó al Director General de Aduanas, Presidente de la Junta de Evaluación de Agentes Corredores de Aduanas la cancelación de la Licencia N° 126. otorgada mediante Resolución N° 6 de 26 de mayo de 1972.-

Que la Licda. ENELDA J. BRAVO R; adjunta original del certificado de Defunción del difunto ROGELIO CORTÉS (q.e.p.d.) y copia autenticada de la Licencia.-

Que el peticionario fundamenta su petición en el literal i) del Artículo 33 del Decreto de Gabinete 41 de 11 de Diciembre de 2002.-


RESUELVE:

PRIMERO: CANCELAR, la licencia N° 126 otorgada al Señor ROGELIO CORTÉS (q.e.p.d.), por el Ministerio de Economía y Finanzas, mediante resolución N° 6 de mayo de 1972.-

TERCERO: ENVIAR, copia autenticada de esta resolución a los Departamentos y Administraciones Regionales de la Dirección General de Aduanas, Ministerio de Comercio e Industrias, Contraloría General de la República, La UNCAP, y a los Miembros de la Junta de Evaluación.-

DERECHO: Literal a) y b) del Artículo 33 del Decreto de Gabinete 41 de 11 de Diciembre de 2002.-

NOTIFIQUESE, CUMPLASE Y PUBLIQUESE.



RICAURTE VÁSQUEZ M.  
Ministro de Economía y Finanzas.



**SUPERINTENDENCIA DE BANCOS  
ACUERDO N° 01-2006  
(De 25 de enero de 2006)**

“Por el cual se desarrollan los Numerales 1 y 2 del Artículo 129 Decreto Ley No. 9 de 1998”

**LA JUNTA DIRECTIVA**  
En uso de sus facultades legales, y

**CONSIDERANDO:**

Que de conformidad con el numeral 2 del artículo 5 del Decreto Ley No. 9 de 28 de febrero de 1998, son funciones de la Superintendencia de Bancos, fortalecer y fomentar las condiciones propicias para el desarrollo de Panamá como Centro Financiero Internacional;

Que de conformidad con el numeral 7 del artículo 16 del Decreto Ley No. 9 de 26 de febrero de 1998, corresponde a la Junta Directiva fijar, en el ámbito administrativo, la interpretación y alcance de las disposiciones legales o reglamentarias en materia bancaria;

Que el artículo 129 del Decreto Ley No. 9 de 26 de febrero de 1998 establece que los liquidadores gestionarán la enajenación y realización de todos los bienes, derechos y demás activos del Banco en las condiciones más ventajosas posibles;

Que el numeral 1 del citado artículo 129 establece que, tratándose de muebles o inmuebles cuyo valor sea menor de veinte mil balboas (B/ 20,000.00), el liquidador podrá venderlos por un valor que no podrá ser inferior a aquel que resulte de un avalúo practicado por hasta dos (2) peritos idóneos e independientes;

Que el numeral 2 del artículo 129 establece que, tratándose de bienes muebles o inmuebles cuyo valor exceda de veinte mil balboas (B/ 20,000.00), el liquidador podrá venderlos mediante subasta privada, siguiendo al efecto el procedimiento de remate o venta judicial contemplado en los artículos 1708 (1732) y subsiguientes del Código Judicial, en la medida que sean aplicables;

Que en sesiones de trabajo de esta Junta Directiva con la Superintendente de Bancos, se ha puesto de manifiesto la necesidad y conveniencia de establecer un procedimiento que reglamente las ventas de los activos de bancos en liquidación forzosa en las condiciones más ventajosas posible, y el alcance de la aplicación de los procedimientos de remate o venta judicial contemplados en los Artículos 1708 (1732) y subsiguientes del Código Judicial.

**ACUERDA**

**Artículo 1: AMBITO DE APLICACIÓN.** EL presente Acuerdo es aplicable para la enajenación y realización de los bienes de los bancos en liquidación forzosa administrativa de que tratan los numerales 1 y 2 del artículo 129 del Decreto Ley No. 9 de 26 de febrero de 1998.

**Artículo 2: OBJETIVO PRINCIPAL DEL LIQUIDADOR.** En el proceso de venta de los bienes en bancos en liquidación forzosa, el objetivo principal del liquidador será velar por los mejores intereses de los depositantes y acreedores procurando liquidar al mayor valor los activos que integran la Masa de Liquidación en la mejor oportunidad.

**Procedimiento De Venta Para Activos Cuyo Valor Sea Menor A Veinte Mil Balboas**  
**(B/.20,000.00)**

**Artículo 3: AVALUOS.** Para la venta de los bienes de que trata el numeral 1 del artículo 129 del Decreto Ley No. 9 de 1998, el liquidador requerirá de un (1) avalúo practicado hasta por dos (2) peritos idóneos e independientes, llevado a cabo con no más de seis (6) meses de antelación a la fecha en que se efectúe la venta del bien. En el caso de que el avalúo sea practicado por dos (2) peritos el mismo deberá ser consensuado. El liquidador determinará, según las circunstancias, si el avalúo debe ser efectuado por uno (1) o dos (2) peritos.

**Artículo 4: CONVOCATORIA A LA VENTA DE LOS BIENES.** Realizado el avalúo correspondiente, el liquidador convocará a la venta pública de los bienes, mediante la publicación de un aviso por tres (3) días consecutivos en un diario o periódico de circulación nacional. Adicionalmente, el liquidador podrá divulgar este aviso por otros medios, incluyendo medios electrónicos.

El aviso debe contener, como mínimo, lo siguiente:

1. El listado y descripción de los bienes con la mayor claridad y precisión posibles, así como el lugar donde pueden ser revisados y el hecho de que se venderán en el lugar y condiciones en que se encuentren.
2. El precio base de la venta, el que no podrá ser inferior al valor en venta rápida que se establezca en el avalúo, de conformidad a lo establecido en el numeral 1 del artículo 129 del Decreto Ley No. 9 de 1998.
3. La situación, linderos y demás circunstancias y datos del Registro Público si se trata de bienes inmuebles.
4. Requisitos especiales para participar, en caso de haberlos.
5. Que se aceptarán ofertas públicas abiertas desde la primera publicación del anuncio.
6. El lugar, la fecha y hora hasta la que se recibirán ofertas abiertas, y que los oferentes podrán mejorar sus propuestas hasta ese momento.
7. Que el bien en venta se adjudicará a la mejor propuesta recibida a esa fecha y hora.
8. Contenido de la propuesta (de conformidad con el artículo 6).
9. Forma de pago (de conformidad con el artículo 9).
10. Los nombres y teléfonos de los funcionarios que puedan absolver consultas y visitas de los interesados.
11. La salvedad de que el liquidador se reserva el derecho de rechazar cualquier oferta que no se ajuste a los requisitos, o cuyo monto sea inferior al precio base.

**PARÁGRAFO 1:** La fecha hasta la que se recibirán ofertas no podrá ser antes de ocho (8) días calendario de la fecha de la última publicación del aviso si se trata de bienes muebles, ni antes de quince (15) días calendario si se trata de bienes inmuebles.

**PARÁGRAFO 2:** El aviso al público se fijará también en la puerta del Banco en liquidación, así como en sitios públicos del lugar donde estén ubicados los bienes.

**PARÁGRAFO 3:** Queda entendido que, si por cualquier circunstancia, la fecha hasta la que se recibirán ofertas no fuera un día hábil, se correrá la fecha y hora hasta el día hábil siguiente, sin necesidad de nuevo anuncio, en las mismas condiciones señaladas.

**Artículo 5: CONSTANCIA EN ARCHIVOS.** El liquidador hará constar en los archivos de la liquidación el sitio en que se hayan fijado los avisos como también el nombre, número y fecha de los periódicos en los que se haya dado cumplimiento a las publicaciones señaladas en el artículo anterior.

**Artículo 6: PRESENTACIÓN DE POSTURAS.** Los postores que deseen participar en la venta pública deberán presentar sus propuestas por escrito.

Las propuestas deben contener la siguiente información:

1. El nombre e identificación del proponente.
2. Domicilio y teléfono para notificaciones personales.
3. Dirección postal.
4. Identificación del bien por el que se hace postura.
5. Monto de la postura.
6. Declaración del postor de que conoce y acepta todos los términos de la venta pública.

En el caso de personas jurídicas, la propuesta debe incluir además:

1. Certificado del Registro Público o equivalente donde conste la existencia, vigencia y representación legal de la persona jurídica.
2. Acta de Junta Directiva o el organismo directivo de la persona jurídica autorizando la compra y apoderando a una persona natural, con facultades suficientes, para que la represente.

Los postores podrán inspeccionar los bienes antes de presentar sus ofertas, previa firma de un acuerdo de confidencialidad. El liquidador llevará un registro de las personas que efectúen dicha inspección.

**Artículo 7: REALIZACIÓN DE LA VENTA.** Las ofertas se recibirán hasta el día y hora anunciada en el aviso publicado de conformidad al artículo 4 del presente Acuerdo.

El liquidador rechazará las propuestas con respecto a cada bien en venta cuando no se hagan por la base establecida por el liquidador en el aviso o no cumplan con los requisitos de documentación establecidos en el artículo 6 del presente Acuerdo.

A todo lo largo del proceso de la venta pública cualquier oferente podrá mejorar su propuesta.

Cumplidas las formalidades señaladas en el presente Acuerdo, el liquidador adjudicará provisionalmente los bienes a los postores que hayan hecho la mejor propuesta a la fecha y hora de cierre indicada en el aviso. El liquidador dejará constancia escrita de la adjudicación, con indicación de la fecha de la venta pública, el bien ofrecido en venta, el nombre de los postores participantes, el nombre del postor ganador y la cantidad en que se haya vendido cada bien.

**Artículo 8:** En el supuesto de que algún bien no fuese vendido por falta de postores o porque las propuestas presentadas no se adecuaron a lo establecido en el avalúo de los bienes ofertados, los mismos podrán ser donados por el liquidador mediante sorteo a una entidad de beneficencia legalmente reconocida y operando en la República de Panamá.

**Artículo 9: CANCELACIÓN DEL PRECIO DEL BIEN ADJUDICADO.** El adjudicatario de un bien deberá cancelar el precio del mismo dentro de los cinco (5) días hábiles siguientes a la adjudicación provisional. Tratándose de bienes inmuebles, si el pago es garantizado mediante una garantía bancaria, fianza o carta promesa de pago, el documento deberá indicar que el pago será efectivo al momento que se inscriba en el

Registro Público la escritura de venta correspondiente. El contrato de compraventa estipulará, como causal de resolución del mismo, el que tales documentos no fueran honrados por el emisor.

Si realizada la adjudicación provisional el adjudicatario no cancela el precio ofrecido por el bien en el término señalado o desiste de la compra, se entenderá viciada su propuesta y el bien se adjudicará al siguiente mejor postor, y así sucesivamente.

**Artículo 10: ADJUDICACIÓN DEFINITIVA.** Dentro de cinco (5) días hábiles siguientes al pago o recepción de la garantía bancaria, fianza o carta promesa de pago, el liquidador adjudicará definitivamente el bien y a transferirá la propiedad de acuerdo a los requerimientos de Ley.

Copia de la adjudicación será colocada en un lugar visible de la sede del Banco en liquidación.

**Procedimiento De Venta Para Activos Cuyo Valor Sea Mayor A Veinte Mil Balboas**

**Artículo 11: AVALUOS.** Para la venta de los bienes de que trata el numeral 2 del artículo 129 del Decreto Ley No. 9 de 1998, el liquidador requerirá de uno o más avalúos practicados por peritos idóneos e independientes, llevados a cabo con no más de seis (6) meses de antelación a la fecha en que se efectúe la venta del bien. El liquidador determinará, según las circunstancias, si se requiere de uno o más avalúos. En el caso de dos (2) o más avalúos los mismos deberán ser consensuados, y en caso de no darse el consenso se tomará el valor promedio.

**Artículo 12: CONVOCATORIA A LA VENTA DE LOS BIENES.** Realizado el(los) avalúo(s) correspondiente(s), el liquidador convocará a la subasta privada de los bienes en venta, mediante la publicación de un aviso por tres (3) días consecutivos en un diario o periódico de circulación nacional. Adicionalmente, el liquidador podrá divulgar este aviso por otros medios, incluyendo medios electrónicos.

El aviso debe contener, como mínimo, lo siguiente:

1. El listado y descripción de los bienes con la mayor claridad y precisión posibles, así como el lugar donde están ubicados y pueden ser revisados, y el hecho de que se venderán en el lugar y condiciones en que se encuentren.
2. El precio base de la venta.
3. La postura admisible, incluyendo los casos de segunda y tercera convocatoria.
4. La fecha y hora hasta la que se aceptarán ofertas.
5. La fecha, hora y lugar de la subasta.
6. La situación, linderos y demás circunstancias y datos del Registro Público si se trata de bienes inmuebles.
7. Requisitos especiales para participar, en caso de haberlos.
8. Contenido de la propuesta (artículo 14).
9. Forma de pago (artículo 18).
10. Los nombres y teléfonos de los funcionarios que puedan absolver consultas y visitas de los interesados.
11. La salvedad de que el liquidador se reserva el derecho de rechazar cualquier oferta que no se ajuste a los requisitos, o cuyo monto sea inferior al precio base de la venta.

**PARÁGRAFO 1:** Las subastas privadas se realizarán en días y horas hábiles, según lo establece el Código Judicial. La fecha de la celebración de la subasta no podrá ser antes de ocho (8) días hábiles de la fecha de la última publicación del aviso si se trata de bienes muebles, ni antes de quince (15) días hábiles si se trata de bienes inmuebles.

**PARÁGRAFO 2:** El aviso al público se fijará también en la puerta del Banco en liquidación y/o en la puerta del local donde deba hacerse la subasta privada, así como en sitios públicos del lugar donde estén ubicados los bienes.

**PARÁGRAFO 3:** Queda entendido que, si por cualquier circunstancia, la subasta privada no puede llevarse a cabo en el día señalado para ello, se realizará al día hábil siguiente, sin necesidad de nuevo anuncio, en las mismas condiciones señaladas.

**Artículo 13: CONSTANCIA EN ARCHIVOS.** El liquidador hará constar en los archivos de la liquidación el día en que se hayan fijado los avisos como también el nombre, número y fecha de los periódicos en el que haya dado cumplimiento a las publicaciones señaladas en el artículo anterior.

**Artículo 14: PRESENTACIÓN DE POSTURAS.** Los postores que deseen participar en la subasta privada deberán presentar sus propuestas por escrito, las que serán hechas de conocimiento público. La propuesta deberá acompañarse de una Fianza de Postura la que deberá ser constituida por el diez por ciento (10%) del precio base del bien en venta, y puede constituirse mediante cheque de agencia, cheque certificado o transferencia bancaria. Al postor a quien no se le adjudique el bien en venta le será devuelta de inmediato la Fianza de Postura consignada.

Las propuestas deben contener lo siguiente:

1. El nombre e identificación del proponente.
2. Domicilio y teléfono para notificaciones personales.
3. Dirección postal.
4. Datos del bien por el que se desea hacer postura.
5. Monto de la postura.
6. Declaración del postor de que conoce y acepta todos los términos de la subasta privada.

En el caso de personas jurídicas, la propuesta debe incluir además:

1. Certificado del Registro Público o equivalente donde conste la existencia, vigencia y representación legal de la persona jurídica, y
2. Acta de Junta Directiva o el organismo directivo de la persona jurídica autorizando la compra y apoderando a una persona natural, con facultades suficientes, para que la represente.

Los postores podrán inspeccionar los bienes antes de presentar sus ofertas, previa firma de un acuerdo de confidencialidad. El liquidador llevará un registro de las personas que efectúen dicha inspección.

**Artículo 15: REALIZACIÓN DE LA SUBASTA PRIVADA.** La subasta privada se realizará en el día y a la hora anunciada en el aviso publicado de conformidad al artículo 12 del presente Acuerdo, y será presidida por el liquidador, o por quien éste designe, quien procederá a cerrar la etapa de posturas. El precio base de la venta no podrá ser inferior al valor en venta rápida señalado en el avalúo.

Llegada la hora señalada en el aviso el liquidador abrirá el periodo de pujas y repujas, pudiendo así los oferentes mejorar sus propuestas.

Esta subasta contará con la presencia de un Notario Público Autorizado, quien dará fe pública de lo actuado, y el personal auxiliar que el liquidador designe.

El liquidador rechazará las propuestas con respecto a cada bien en venta cuando no se hagan por la base establecida por el liquidador en el aviso o no cumplan con los requisitos de documentación establecidos en el artículo 14 del presente Acuerdo.

Cumplidas las formalidades señaladas en el presente Acuerdo el liquidador adjudicará provisionalmente los bienes a los postores que hayan hecho la mejor propuesta. De lo actuado el Notario Público Autorizado levantará un acta que expresará la fecha de la subasta privada, el bien ofrecido en venta, el nombre de los postores participantes, el nombre del postor ganador y la cantidad en la que se haya vendido cada bien. El acta debe ser firmada por los adjudicatarios, el liquidador y el Notario Público Autorizado. Este documento constituirá constancia de la adjudicación provisional a favor de los adjudicatarios.

**Artículo 16: SEGUNDA CONVOCATORIA.** Si en la primera convocatoria no compareciera quien hiciera postura por la base del remate, se fijará una nueva fecha, mediante aviso al público de conformidad a lo establecido en el artículo 12 del presente Acuerdo, en la que se admitirá postura por las dos terceras partes (2/3) de la base de la subasta.

**Artículo 17: TERCERA CONVOCATORIA.** Si en la segunda subasta, no comparece quien haga postura por las dos terceras partes (2/3) partes de la base de la subasta se fijará una nueva fecha, mediante aviso al público de conformidad a lo establecido en el artículo 12 del presente Acuerdo, en la que se admitirá postura por la mitad (1/2) de la base de la venta.

Dado el interés público de la liquidación, en ningún caso se admitirá postura inferior a la mitad de la base del remate.

**Artículo 18: CANCELACIÓN DEL PRECIO DEL BIEN ADJUDICADO.** El adjudicatario de un bien deberá cancelar el precio del mismo dentro de los cinco (5) días hábiles siguientes a la adjudicación provisional, o en la fecha acordada con el Liquidador, imputándose la Fianza de Postura como parte del pago. Tratándose de bienes inmuebles, si el pago es garantizado mediante una garantía bancaria, fianza o carta promesa de pago, el documento deberá indicar que el pago será efectivo al momento que se inscriba en el Registro Público la escritura de venta correspondiente. El contrato de compraventa estipulará, como causal de resolución del mismo, el que tales documentos no fueran honrados por el emisor.

**Artículo 19: ADJUDICACIÓN VICIADA.** Si, en cualquiera de las convocatorias de la subasta (primera, segunda o tercera), el adjudicatario provisional no cancela el precio ofrecido por el bien en el término señalado o desiste de la compra, el liquidador declarará viciada y revocada la adjudicación provisional y procederá a consignar la fianza de dicha postura a la Masa de la Liquidación. Posteriormente el liquidador procederá a repetir dicha etapa del proceso de venta.

**Artículo 20: ADJUDICACIÓN DEFINITIVA.** Dentro de cinco (5) días hábiles siguientes al pago o recepción de la garantía bancaria, fianza o carta promesa de pago, el liquidador adjudicará definitivamente el bien y a transferirá la propiedad de acuerdo a los requerimientos de Ley.

Copia de la adjudicación será colocada en un lugar visible de la sede del Banco en liquidación.

**Artículo 21: SUBASTA DESIERTA.** El liquidador declarará desierta la subasta con respecto a cada bien en venta cuando en la fecha señalada no se presente ninguna propuesta válida, o las presentadas no cumplan los requisitos señalados en el aviso, o no cumplan con los requisitos de documentación y otros establecidos en el presente Acuerdo.

**Procedimiento De Venta Para Valores Bursátiles**

**Artículo 22: VALORES BURSÁTILES.** Aquellos valores o instrumentos que se negocien en bolsas de valores u otros mercados organizados, serán vendidos a través de dichos medios a valor de mercado. De no darse la venta en un plazo de treinta (30) días se volverá a ofertar por periodos sucesivos de quince (15) días cada vez reduciendo el precio anterior hasta un diez por ciento (10%) hasta lograr su venta. Si agotado estos procesos de rebajas de precios no se lograra vender dichos instrumentos o valores, éstos serán donados mediante sorteo a una entidad de beneficencia legalmente reconocida y operando en la República de Panamá.


Para aquellos valores o instrumentos que se negocien en bolsas de valores u otros mercados organizados, su valor de mercado será certificado por un corredor o agente de valores autorizado, quien con ello hará las veces del perito a que hace referencia la Ley.

Los demás valores o instrumentos deberán ser vendidos siguiendo los procedimientos establecidos en el presente Acuerdo. Para estos casos el avalúo será practicado por un corredor o agente de valores autorizado.


**Artículo 23: VIGENCIA.** El presente acuerdo empezará a regir a partir de su promulgación.

Dado en la ciudad de Panamá, a los veinticinco (25) días del mes de enero de dos mil seis (2006).

EL PRESIDENTE,

  
Jorge W. Altamirano – Duque M.

EL SECRETARIO,

  
Antonio Dudley A.

**CAJA DE SEGURO SOCIAL  
RESOLUCION N° 38,506-2006-J.D.  
(De 16 de marzo de 2006)**

**LA JUNTA DIRECTIVA DE LA CAJA DE SEGURO SOCIAL**

En uso de sus facultades legales establecidas en la Ley N° 51 de 27 de diciembre de 2005, que modifica la Ley Orgánica de la Caja de Seguro Social y dicta otras disposiciones;

**CONSIDERANDO:**

Que el artículo 13 de la Ley N° 51 de 27 de diciembre de 2005 faculta a la Caja de Seguro Social a través de la Junta Directiva, para el cobro de tasas que cubran el costo imputable a la prestación del servicio administrativo que brinda, tales como la emisión de certificaciones y de paz y salvo.

Que mediante evaluación técnica realizada por la Dirección Nacional de Planificación, se estableció que el costo de emisión del paz y salvo es de B/.1.00 (un balboa)) por unidad.

Que la Administración solicita que, para el cumplimiento de la Ley, se le autorice para cobrar B/.1.00 (un balboa) por la emisión de cada paz y salvo, previa solicitud, a nombre de los empleadores debidamente inscritos o no inscritos, activos o no activos y al día en el pago de sus compromisos con la Institución.

**RESUELVE:**


Fijar en B/.1.00 (un balboa) el costo por la emisión de cada paz y salvo a nombre del empleador, activos o no activos y al día.

Autorizar a la Administración para que en el proceso de emisión de paz y salvo, a partir del 1° de abril de 2006, se cobra B/.1.00 (un balboa) por cada paz y salvo que sea emitido a nombre de los empleadores debidamente inscritos o no inscritos, activos o no activos y al día en el pago de sus compromisos con la Institución.

**FUNDAMENTO DE DERECHO:** Artículo 13 y Artículo 28, acápites 1 y 2 de la Ley N° 51 de 27 de diciembre de 2005, que reforma la Ley Orgánica de la Caja de Seguro Social y dictan otras disposiciones.

**NOTIFIQUESE Y CUMPLASE,**

  
ING. HECTOR I. SORTEGA G.  
Presidente de la Junta Directiva

  
DR. PABLO VIVAR GAITAN  
Secretario de la Junta Directiva



## NOTA MARGINAL DE ADVERTENCIA

**REGISTRO PÚBLICO:** Panamá, veintitres de febrero de dos mil seis.

El Licenciado FRANCISCO ESPINOSA, mediante memorial presentado por el el 7 de febrero de 2006, ha solicitado al Registro Público la colocación de Nota Marginal de Advertencia, sobre las fincas N° 21522 y 21523, ambas inscritas al rollo 1636 complementario, documento 1, Sección de Propiedad Horizontal Provincia de Panamá.

La solicitud de nota marginal la fundamenta el Lcdo. ESPINOSA en que la Escritura Pública No. 12004 de 16 de noviembre de 2005, mediante la cual INVERSIONES CENTURY LTD. protocoliza unos documentos relacionados con una opción o promesa de compraventa con la sociedad INMOBILIARIA KARUBAL, S.A., de las fincas 21522 y 21523, de la Sección de Propiedad Horizontal, provincia de Panamá, fue inscrita por error ya que a la misma le faltaban requisitos que impedía su inscripción, como lo es el hecho de haber comparecido al acto únicamente la sociedad INVERSIONES CENTURY LTD.

Con respecto a la Escritura Pública No. 14367 de 22 de diciembre de 2005, por medio de la cual se protocoliza declaraciones de VICTOR MANUEL GARCIA VILLALAZ, quien actúa en nombre de la sociedad INVERSIONES KARUBAL, S.A., para que se tengan en cuenta en el Registro Público. Alega el solicitante, que la misma también se inscribió por error, ya que carece de los requisitos legales para su inscripción, como lo es el hecho de la comparecencia de la empresa INVERSIONES KARUBAL, S.A., cuando se debió comparecer en representación de INMOBILIARIA KARUBAL, S.A.

Finalmente, indica el Lcdo. ESPINOSA, se presenta al Registro Público la Escritura Pública No. 14428 de 23 de diciembre de 2005, por medio de la cual INMOBILIARIA KARUBAL, S.A., vende a la sociedad INMOBILIARIA ROSALINDA, S.A. unas fincas, compraventa que se inscribió, a pesar de la existencia de los defectos señalados a las escrituras 12004 y 14367.

Del estudio registral de las fincas 21522 y 21523, ambas inscritas al rollo 1636 complementario, documento 1, Sección de Propiedad Horizontal, Provincia de Panamá, se advierte lo siguiente:

1. Ingresó al Registro Público el Asiento 178332 del Tomo 2005, correspondiente a la Escritura Pública N° 12004 de 16 de noviembre de 2005, de la Notaría Segunda de Circuito de Panamá, por la cual INMOBILIARIA KARUBAL S.A., da en promesa de compraventa a la sociedad denominada INVERSIONES CENTURY LTD, las fincas 21522 y 21523, ambas de la propiedad horizontal, escritura inscrita bajo el documento REDI 874399, el 25 de noviembre de 2005. De esta inscripción se colige que el defecto de dicha documentación lo constituye el hecho de que el propietario de las fincas, es decir, INMOBILIARIA KARUBAL, S.A., no compareció personalmente ante el Notario a dar en promesa de compraventa las fincas de su propiedad, situación elemental en materia contractual, toda vez que la validez y cumplimiento de los contratos no pueden dejarse al arbitrio de uno de los contratantes.

2. Por otro lado, también ingresó al Registro Público el Asiento 198332 del Tomo 2005, correspondiente a la Escritura Pública N° 14367 de 22 de diciembre de 2005, de la Notaría Octava de Circuito de Panamá e inscrita bajo el documento REDI 888840, el 29 de diciembre de 2005, a través de la cual **INVERSIONES KARUBAL, S.A.**, representada en ese acto por **VICTOR MANUEL GARCIA VILLALAZ**, hace algunas declaraciones. De esta inscripción se desprende que el defecto de esta documentación lo constituye en el hecho de que al acto compareció la sociedad **INVERSIONES KARUBAL S.A.**, sin embargo, los datos de inscripción indicados en la Escritura corresponden a la sociedad **INMOBILIARIA KARUBAL, S.A.**, que es la real propietaria las fincas. Además existe en dicha Escritura una declaración que hace **INMOBILIARIA KARUBAL, S.A.** para que sea tomada en cuenta por el Registro Público.
3. Finalmente ingresó al Registro Público el Asiento 196642 del Tomo 2005, correspondiente a la Escritura Pública N° 14428 de 23 de diciembre de 2005, de la Notaría Octava de Circuito de Panamá, e inscrita bajo el documento REDI 888940, el 29 de diciembre de 2005, por la cual **INMOBILIARIA KARUBAL, S.A.** vende a la sociedad denominada **ROSALINDA S.A.** De esta inscripción se ha podido determinar que el defecto lo constituye el hecho que sociedad **INMOBILIARIA KARUBAL, S.A.** vende las citadas fincas a una sociedad distinta a la promitente compradora conforme a la escritura 12004; que al haberse inscrito una promesa de compraventa, Asiento 178332 del Tomo 2005, se crearon derechos y obligaciones entre las partes, a pesar de haber sido inscrita sin las debidas formalidades establecidas en el Código Civil; que como consecuencia de la aludida promesa de compraventa ésta no debió haber sido cancelada unilateralmente por el propietario de las fincas. La venta a que hace referencia en este numeral jamás debió haber sido inscrita, por el contrario, debió calificarse **defectuosa** como consecuencia de los hechos anotados en los puntos 1 y 2 de esta resolución; sin embargo se inscribió.

Así las cosas, a juicio de esta Dirección, es procedente la colocación de una **Nota Marginal de Advertencia** conforme lo establece el artículo 1790 del Código Civil, toda vez que no se cumplieron con los procedimientos registrales establecidos.

**POR LOS MOTIVOS EXPUESTOS , ESTE DESPACHO ORDENA:** Colocar una Nota Marginal de advertencia sobre las fincas **No.21522 y 21523** ambas inscritas al rollo 1636 complementario, documento 1, Sección de Propiedad Horizontal Provincia de Panamá y sobre los Asientos **178332,198332 y 196642** todos del Tomo 2005 del Diario

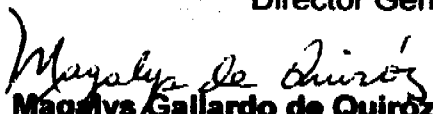
Esta Nota Marginal no anula la inscripción, pero restringe los derechos del dueño de tal manera, que mientras no se cancele o se practique, en su caso, la rectificación, no podrá hacerse operación alguna posterior, relativa al Asiento de que se trata. Si por error se inscribiera alguna operación posterior, será Nula.

**DERECHO:** Artículos 1105, 1107, 1790 y 1221 del Código Civil

**CUMPLASE**

  
**Licdo. Álvaro E. Visuetti Z.**

Director General del Registro Público de Panamá

  
**Magaly de Quirós**  
Secretaria de Asesoría Legal/EF

**VIDA OFICIAL DE PROVINCIA  
CONSEJO MUNICIPAL DE AGUADULCE, PROVINCIA DE COCLE  
ACUERDO N° 26  
(De 17 de agosto de 2004)**

Por medio del cual se designan y reemplazan nombres de algunas calles de los Corregimientos de Aguadulce, Barrios Unidos y Pocrí, con nombres de destacados e ilustres ciudadanos que aportaron sus mejores esfuerzos al desarrollo del Distrito de Aguadulce.

**EL CONSEJO MUNICIPAL DE AGUADULCE,**

**CONSIDERANDO:**

Que existen en el Distrito de Aguadulce, calles con nombres de lugares, como lo son: Calle Antón, Calle Natá, Calle Olá, Calle La Pintada, Calle Costa Rica, Calle Soberanía, que quizás en algún momento fueron nombradas así, con el propósito de resaltar lazos de confraternidad con otras poblaciones de esta Provincia o simplemente con el fin de nombrarlas;

Que actualmente se recuerdan a distinguidas personas, que de alguna u otra forma contribuyeron al desarrollo de este Distrito, como lo hicieron: Roberto Ramos Tapia, quien fuera político, empresario, Legislador de la República; Nelvin Cotto Pinzón, empresario, político y Gobernador de la Provincia de Coclé; Julián Pérez Jr., periodista, empresario, político; Adriano Castillo Nieto, político y Alcalde del Distrito de Aguadulce; los educadores Martín Antonio Tejera Jiménez; y David H. Pimentel Martínez; el comerciante Andrés Pimentel González; quienes realizaron esfuerzos en pro del beneficio cultural, económico y social de este Distrito.

Que en este mismo sentido, la Junta Comunal del Corregimiento de Pocrí remitió a la Alcaldía y al Consejo Municipal, copia de la Resolución N° 7 de 29 de julio de 2004, en la que expresa en sus considerando, que moradores de esa comunidad solicitan designar con nombres de ilustres pocrieños, a algunas calles de dicho Corregimiento;

Que debe hacerseles un reconocimiento postmortem a estas personas, por la loable labor que en una u otra forma desarrollaron en beneficio del Distrito de Aguadulce, con el objeto de que siempre sean recordadas y tomadas como ejemplo por las presentes y futuras generaciones;

Que es facultad legal del Consejo Municipal otorgar nombres a las avendidas, calles y plazas públicas del Distrito; y en consecuencia,

## ACUERDA:

**ARTÍCULO PRIMERO:** Designar y reemplazar el nombre de algunas calles de los Corregimientos de Aguadulce, Barrios Unidos y Pocrí, como sigue:

Calle Antón, que inicia en Avenida Sebastián Sucre y termina en intersección de Calles Isabel Herrera, Calle 26 de Julio y Calle Cuba (Corregimientos de Aguadulce y Barrios Unidos), con el nombre de **CALLE ROBERTO RAMOS TAPIA**.

Calle Natá, que inicia en la Carretera Panamericana y finaliza en Calle Central de Barrio Lindo (Corregimiento de Aguadulce), con el nombre de **CALLE NELVIN COTTO PINZÓN**.

Calle Olá que inicia en Calle Natá y finaliza en Calle Revolución (Corregimientos de Aguadulce y Barrios Unidos), con el nombre de **CALLE JULIÁN PÉREZ JR.**

Calle La Pintada, que inicia en Avenida Sebastián Sucre y finaliza en Calle sin nombre, frente a la Escuela Ana Polo Tapia (Corregimiento de Aguadulce), con el nombre de **CALLE ADRIANO CASTILLO NIETO**.

Calle Soberanía, que inicia en la Carretera Panamericana y finaliza en la Avenida Sebastián Sucre (Corregimiento de Aguadulce), con el nombre de **CALLE MARTÍN ANTONIO TEJERA JIMÉNEZ**.

Calle Costa Rica, que inicia en la parte posterior de la Escuela Abelardo Herrera y finaliza en calle República de Venezuela (Corregimiento Barrios Unidos), con el nombre de **CALLE DAVID H. PIMENTEL MARTÍNEZ**.

Calle sin Nombre, que inicia en Calle Los Marineros y finaliza en Calle 23 de Febrero (Corregimiento de Aguadulce), con el nombre de **CALLE ANDRÉS PIMENTEL GONZÁLEZ**.

Calle sin nombre que inicia en Calle Real y finaliza en Calle La Ciénaga (Corregimiento de Pocrí), con el nombre de **CALLE JOSÉ RUPERTO TUÑÓN**.

Calle sin nombre, que inicia en Calle Real y finaliza en Calle la Concepción (Corregimiento de Pocrí), con el nombre de **CALLE PADRE JOSÉ VILLAR ALLENDE**.

Calle sin nombre que inicia en la Avenida Rafael Estévez y finaliza en calle El Puerto (Corregimiento de Pocrí), con el nombre de **CALLE CENTRAL EL CARMEN**.

Calle sin nombre que inicia en Calle El Puerto y finaliza en Calle El Barrero (Corregimiento de Pocrí), con el nombre de **CALLE SABINA GRAELL DE LÓPEZ**.

Calle sin nombre que inicia en Carretera Panamericana y finaliza en Calle El Barrero (Corregimiento de Pocrí), con el nombre de **CALLE MARÍA BELÉN CORNEJO**.

Calle sin nombre que inicia en Calle Rodolfo Caicedo y finaliza en Calle 11 Norte (Corregimiento de Pocrí), con el nombre de **CALLE RAMÓN H. JURADO**.

Calle sin nombre que inicia en Avenida Rafael Estévez y finaliza en calle sin nombre (Barriada San Judas Tadeo-Corregimiento de Pocrí), con el nombre de **CALLE LUIS ROBERTO HERNÁNDEZ**.


Calle sin nombre que inicia en el Parque La Concordia y finaliza en el COIF (Corregimiento de Pocrí), con el nombre de **CIRCUNVALACIÓN JOSÉ DEL ROSARIO GUEVARA C.**

Calle sin nombre que inicia en Calle El Perú, pasa por el Taller Traco y finaliza en la Calle Manuel Celestino González (Corregimiento de Pocrí), con el nombre de **CALLE NICANOR ARTURO ARROCHA**.

Calle sin nombre que inicia en Calle Real y finaliza en calle Nuevo Perú (Corregimiento de Pocrí), con el nombre de **CALLE ALEJANDRO BECERRA LÓPEZ**.

ARTÍCULO SEGUNDO: Este Acuerdo regirá a partir de su sanción.

DADO EN EL SALÓN DE SESIONES "JOSÉ GREGORIO QUEZADA" DEL HONORABLE CONSEJO MUNICIPAL DE AGUADULCE, A LOS DIECISIETE (17) DÍAS DEL MES DE AGOSTO DEL AÑO DOS MIL CUATRO (2004).

  
H.C. CARLOS A. LEDEZMA F.  
Presidente



  
LUISA VILLARRUÉ G.  
Secretario General

**ALCALDIA MUNICIPAL DEL DISTRITO DE AGUADULCE.- VEINTE (20) DE AGOSTO DE DOS MIL CUATRO (2,004)**

**SANCIONADO:**

**COMUNIQUESE Y CUMPLASE:**

**EL ALCALDE**

**LA SECRETARIA**

**ARIEL ALEXIS CONTE SAENZ**

**HEIDY DARINTEL FLORES T.**



**CONSEJO MUNICIPAL DE LA MESA, PROVINCIA DE VERAGUAS  
ACUERDO N° 15  
(De 9 de diciembre de 2005)**

**POR MEDIO DEL CUAL SE DICTA EL PRESUPUESTO DE INGRESOS Y GASTOS DEL MUNICIPIO DE LA MESA, PARA EL PERIODO DEL PRIMERO (1°) DE ENERO DEL AÑO DOS MIL SEIS (2006).**

**EL HONORABLE CONSEJO MUNICIPAL DEL DISTRITO DE LA MESA, EN USO DE SUS FACULTADES LEGALES Y:**

**CONSIDERANDO**

**PRIMERO:** Que el presupuesto es un acto del Gobierno Central, que contiene el plan anual operativo preparado de conformidad con los planos de mediano y largo plazo, basado en la programación de las actividades Municipales, coordinadas con los planos Nacionales de Desarrollo, sin perjuicio de la Auditoria Municipal para dirigir propias inversiones.

**SEGUNDO:** Que de acuerdo con el numeral dos (2) del artículo 17 de la ley 128 de 1984, es competencia de esta cámara legislativa aprobar el presupuesto de Ingresos y gastos presentados por el señor Alcalde del Distrito.

**ACUERDA**

**PRIMERO:** Apruébese el presupuesto del Municipio de la Mesa, para la Vigencia fiscal comprendida entre el primero (1°) de Enero al treinta y uno (31) de Diciembre del año Dos Mil Seis (2006), por un monto de CIENTO VEINTE MIL TRECIENTO DIES BALBOAS (120,310.00), desglosado de la siguiente manera.

**INGRESOS:**

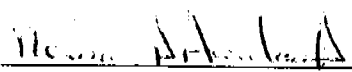
<b>1. <u>INGRESOS CORRIENTES</u></b>		<b>104,310.00</b>
Ingresos Tributarios	36,330.00	
Ingresos no tributarios	67,980.00	
Otros Ingresos		
<b>2. <u>INGRESOS DE CAPITAL</u></b>		<b>16,000.00</b>
Disponible en banco	7,000.00	
Recursos del patrimonio	9,000.00	
Recursos del crédito		
Otros Ingresos de Capital		
<b>3. <u>TOTAL DE INGRESOS</u></b>		<b>120,310.00</b>

**EGRESOS:****A GASTOS CORRIENTES**


1-Gastos de funcionamientos		104,012.00
0-Servicios personales	77,410.00	
1-Servicios no personales	18,250.00	
2-Materiales y suministro	6,615.00	
3- Maquinaria y Equipo	600.00	
9-Asignaciones globales	1,137.00	
6-Transferencia Corriente		16,298.00

**TOTAL DE EGRESOS:** **120,310.00**

**SEGUNDO:** Para los efectos fiscales, este acuerdo tiene Vigencia a partir del primero (1°) de enero del Dos Mil Seis (2006).

  
 H.R. NOEMAN AGUILAR  
 PRESIDENTE DEL H.C.M.  
 DEL DISTRITO DE LA MESA


ALCALDIA MUNICIPAL DEL DISTRITO DE LA MESA.

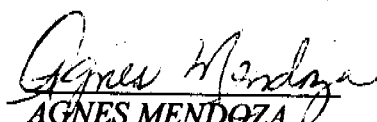
  
 YAIRA M. GONZÁLEZ  
 SECRETARIA DEL H.C.M.

La Mesa, 9 de Diciembre de 2005

**SANCIONADO:**

COMUNIQUESE Y CUMPLASE

  
 PROF. RAFAEL E. TRISTAN  
 ALCALDE MUNICIPAL DEL  
 DISTRITO DE LA MESA

  
 AGNES MENDOZA  
 SECRETARIA DEL  
 DESPACHO.

MINISTERIO DE ECONOMIA Y FINANZAS  
DIRECCION DE PRESUPUESTO DE LA NACION  
ANTEPROYECTO DEL PRESUPUESTO DE INGRESOS 2005  
(EN BALBOA)

ENTIDAD: 588 MUNICIPIO DE LA MESA

DETALLE DEL CONCEPTO	RECOMENDADO
TOTAL ENTIDAD	120,310.00
1.0.0.0.00 INGRESOS CORRIENTES	111,310.00
1.1.0.0.00 INGRESOS TRIBUTARIOS	36,330.00
1.1.2.0.00 IMPUESTO INDIRECTO	36,330.00
1.1.2.5.00 SOBRE ACTIVIDADES COMERCIALES Y DE SERV.	22,260.00
1.1.2.5.04 ESTABLECIMIENTO DE VENTA DE MADERA	600.00
1.1.2.5.05 ESTABLECIMIENTO DE VTAS AL X MENOR	2,300.00
1.1.2.5.06 ESTABLECIMIENTO DE VTAS DE LICOR AL X MENOR	7,000.00
1.1.2.5.09 CASETAS SANITARIAS	70.00
1.1.2.5.10 ESTACIONES DE VTAS DE COMBUSTIBLES	400.00
1.1.2.5.12 TALLERES COMERCIALES Y DE REP. DE AUTOS	60.00
1.1.2.5.28 AGENTES DISTRIB. COMTAS Y REPTTES FABRC.	60.00
1.1.2.5.30 ROTULOS, ANUNCIOS Y AVISOS	150.00
1.1.2.5.35 APARATOS DE MEDICION	50.00
1.1.2.5.39 DEGUELLO DE GANADO	10,000.00
1.1.2.5.40 REST. CAFES Y OTROS ESTABL. DE EXP.COM.	200.00
1.1.2.5.46 SALONES DE BAILES, BALNROS Y SITIOS REC.	500.00
1.1.2.5.49 BILLARES	120.00
1.1.2.5.50 ESPECTACULOS PUB. CON CTER. LUCRATIVOS	60.00
1.1.2.5.51 GALLERAS, BOLOS Y BOLICHES	400.00
1.1.2.5.72 ESTABLECIMIENTOS DE PRODUC. AGRICOLAS	60.00
1.1.2.5.74 JUEGOS PERMITIDOS	130.00
1.1.2.5.99 OTROS N.E.O.C	100.00
1.1.2.6.00 ACTIVIDADES INDUSTRIALES	1,670.00
1.1.2.6.11 PANADERIAS, DULCERIAS Y REPOSTERIAS	70.00
1.1.2.6.51 CANTERAS	600.00
1.1.2.6.67 TRAPICHES COMERCIALES	1,000.00
1.1.2.8.00 OTROS IMPUESTOS INDIRECTOS	12,400.00
1.1.2.8.04 EDIFICACIONES Y REEDIFICACIONES	4,000.00
1.1.2.8.11 CICULACIONES DE VEHICULOS PARTICULARES	3,200.00
1.1.2.8.12 CICULACIONES DE VEHICULOS COMERCIALES	5,200.00
1.2.0.0.00 INGRESOS NO TRIBUTARIOS	67,980.00
1.2.1.0.00 RENTAS DE ACTIVOS	3,150.00
1.2.1.1.00 ARRENDAMIENTOS	1,350.00
1.2.1.1.01 EDIFICIOS Y LOCALES	900.00
1.2.1.1.05 DE TERRENOS Y BOVEDAS DE CEMENTERIOS PUB	150.00
1.2.1.1.08 DE BANCO MERCADO PUBLICO	300.00
1.2.1.3.00 INGRESOS POR VENTAS DE BIENES	1,800.00
1.2.1.3.08 PLACAS	1,400.00
1.2.1.3.99 VENTA DE BIENES N.E.O.C	400.00
1.2.3.0.00 TRANSFERENCIAS CORRIENTES	51,500.00
1.2.3.1.00 GOBIERNO CENTRAL	49,500.00
1.2.3.1.01 SUBSIDIO (GOB. CENTRAL)	49,500.00
1.2.3.7.00 INSTITUC. DESCENTRALIZADAS	2,000.00
1.2.3.7.01 CUOTA GANADERA	2,000.00
1.2.4.0.00 TASAS Y DERECHOS	8,530.00
1.2.4.1.00 DERECHOS	6,100.00
1.2.4.1.09 EXTRACCION DE ARENA	1,200.00
1.2.4.1.10 MATADEROS Y SAHURDAS	600.00
1.2.4.1.12 CEMENTERIOS PUB. (INHUMACION-EXHUMACION)	20.00



MINISTERIO DE ECONOMIA Y FINANZAS  
DIRECCION DE PRESUPUESTO DE LA NACION  
ANTEPROYECTO DEL PRESUPUESTO DE INGRESOS 2005  
(EN BALBOA)

ENTIDAD: 588 MUNICIPIO DE LA MESA

DETALLE DEL CONCEPTO	RECOMENDADO	
1.2.4.1.14	USO DE ACERA-PROPOSITOS VARIOS	180.00
1.2.4.1.15	PERMISOS PARA INDUSTRIAS CALLEJERAS	600.00
1.2.4.1.16	FERRETES	300.00
1.2.4.1.26	ANUNCIOS Y AVISOS COMERCIALES	500.00
1.2.4.1.29	GUIA Y EXTRACCION DE MADERA	200.00
1.2.4.1.30	GUIA DE TRANSPORTE	2,500.00
1.2.4.2.00	TASAS	2,430.00
1.2.4.2.02	REGISTRO PUBLICO	600.00
1.2.4.2.14	TRASPASO DE VEHICULOS	180.00
1.2.4.2.18	PERMS. PARA LA VENTA NOCT.-LICOR X/MENOR	500.00
1.2.4.2.19	PERMISOS PARA BAILES Y SERENATAS	500.00
1.2.4.2.20	EXPEDICION DE DOCUMENTOS	200.00
1.2.4.2.21	REFRENDO DE DOCUMENTOS	450.00
1.2.6.0.00	INGRESOS VARIOS	4,800.00
1.2.6.0.00	INGRESOS VARIOS	4,800.00
1.2.6.0.01	MULTAS, RECARGOS E INTERESES	1,500.00
1.2.6.0.10	VIGENCIAS EXPIRADAS	2,500.00
1.2.6.0.99	OTROS INGRESOS VARIOS	800.00
1.4.0.0.00	SALDO EN CAJA Y BANCO	7,000.00
1.1.2.0.00	DISPONIBLE LIBRE EN BANCO	7,000.00
1.4.2.0.00	DISPONIBLE LIBRE EN BANCOS	7,000.00
1.4.2.0.00	DISPONIBLE LIBRE EN BANCOS	7,000.00
2.0.0.0.00	INGRESO DE CAPITAL	9,000.00
2.1.0.0.00	RECURSOS PROPIOS DE CAPITAL	9,000.00
2.1.1.0.00	VENTA DE ACTIVO	9,000.00
2.1.1.1.00	VENTA DE BIENES INMUEBLES	9,000.00
2.1.1.1.01	TERRENOS	9,000.00

MINISTERIO DE ECONOMIA Y FINANZAS  
DIRECCION DE PRESUPUESTO DE LA NACION  
PRESUPUESTO DE GASTOS 2006  
(EN BALBOAS)

Entidad: 588 MUNICIPIO DE LA MESA

DETALLE DEL CONCEPTO	RECOMENDADO 2006	
	TOTAL ENTIDAD	120,310.00
588.0.	FUNCIONAMIENTO	120,310.00
588.0.1	Direccion Coordinacion Central	92,582.00
588.0101	LEGISLACION MUNICIPAL	21,513.00
588.010101	Consejo Municipal	21,513.00
588.010101001.001	PERSONAL FIJO (SUELDOS)	3,000.00
588.010101001.002	PERSONAL TRANSITORIO	200.00
588.010101001.020	DIETAS	2,880.00
588.010101001.030	GASTO DE REPRESENTACION FIJO	600.00
588.010101001.050	XIII MES	267.00
588.010101001.071	CUOTA PATRONAL DE SEGURO SOCIAL	443.00
588.010101001.072	CUOTA PATRONAL DE SEGURO EDUCATIVO	48.00
588.010101001.073	CUOTA PATRONAL DE RIESGO PROFESIONAL	67.00

MINISTERIO DE ECONOMIA Y FINANZAS  
DIRECCION DE PRESUPUESTO DE LA NACION  
PRESUPUESTO DE GASTOS 2006  
(EN BALBOAS)

Entidad: 588 MUNICIPIO DE LA MESA

DETALLE DEL CONCEPTO	RECOMENDADO 2006
588.010101001.074	CUOTA PATRONAL PARA EL FONDO COMPLEMENTARIO 10.00
588.010101001.151	TRANSPORTE DENTRO DEL PAIS 8,000.00
588.010101001.275	UTILES Y MATERIALES DE ODICINA 100.00
588.010101001.646	MUNICIPALES Y JUNTAS COMUNALES 5,898.00
588.0102	Administración Municipal 47,291.00
588.010201	Alcaldia Municipal 47,291.00
588.010201001.001	PERSONAL FIJO (SUELDOS) 21,000.00
588.010201001.002	PERSONAL TRANSITORIO (SUELDO) 1,200.00
588.010201001.003	PERSONAL CONTINGENTE 1000.00
588.010201001.030	GASTO DE REPRESENTACION FIJO 1,200.00
588.010201001.050	XIII MES 1,236.00
588.010201001.071	CUOTA PATRONAL DE SEGURO SOCIAL 3,117.00
588.010201001.072	CUOTA PATRONAL DE SEGURO EDUCATIVO 348.00
588.010201001.073	CUOTA PATRONAL DE RIESGO PROFESIONAL 501.00
588.010201001.074	CUOTA PATRONAL PARA EL FONDO COMPLEMENTARIO 67.00
588.010201001.111	AGUA 500.00
588.010201001.114	ENERGIA ELECTRICA 2,400.00
588.010201001.115	TELECOMUNICACIONES 1,200.00
588.010201001.120	IMPRESIÓN, ENCUADERNACION Y OTROS 170.00
588.010201001.141	VIATICO DENTRO DEL PAIS 700.00
588.010201001.151	TRANSPORTE DENTRO DEL PAIS 1800.00
588.010201001.181	MANTENIMIENTO Y REP. DE EDIFICIOS 100.00
588.010201001.201	ALIMENTOS PARA EL CONSUMO HUMANO 300.00
588.010201001.221	DIESEL 240.00
588.010201001.223	GASOLINA 200.00
588.010201001.224	LUBRICANTES 25.00
588.010201001.259	OTROS MATERIALES DE CONSTRUCCION 2,000.00
588.010201001.273	UTILES DE ASEO Y LIMPIEZA 250.00
588.010201001.275	UTILES DE MATERIALES DE OFICINA 200.00
588.010201001.280	REPUESTOS 500.00
588.010201001.611	DONATIVOS A PERSONAS 1,000.00
588.010201001.639	OTRAS SIN FINES DE LUCROS 200.00
588.010201001.641	GOBIERNO CENTRAL 4,700.00
588.010201001.930	IMPREVISTOS 1,137.00
588.0103	Administración Financiera 23,778.00
588.010301	Tesoreria Municipal 23,478.00
588.010301001.001	PERSONAL FIJO (SUELDOS) 7,200.00
588.010301001.050	XIII MES 600.00
588.010301001.071	CUOTA PATRONAL DE SEGURO SOCIAL 995.00
588.010301001.072	CUOTA PATRONAL DE SEGURO EDUCATIVO 108.00
588.010301001.073	CUOTA PATRONAL DE RIESGO PROFESIONAL 151.00
588.010301001.074	CUOTA PATRONAL PARA EL FONDO COMPLEMENTARIO 24.00
588.010301001.080	OTROS SERVICIOS PERSONALES 4,500.00
588.010301001.115	TELECOMUNICACIONES 700.00
588.010301001.120	IMPRESIÓN, ENCUADERNACION Y OTROS 600.00
588.010301001.141	VIATICO DENTRO DEL PAIS 700.00
588.010301001.151	TRANSPORTE DENTRO DEL PAIS 800.00
588.010301001.232	PAPELERIA 200.00
588.010301001.265	MATERIALES Y SUMINISTRO DE COMPUTACION 200.00
588.010301001.269	OTROS PRODUCTOS VARIOS 1,400.00

**MINISTERIO DE ECONOMIA Y FINANZAS**  
**DIRECCION DE PRESUPUESTO DE LA NACION**  
**PRESUPUESTO DE GASTOS 2006**  
**(EN BALBOAS)**

**Entidad: 588 MUNICIPIO DE LA MESA**

<b>DETALLE DEL CONCEPTO</b>		<b>RECOMENDADO 2006</b>
588.010301001.275	UTILES Y MATERIALES DE OFICINA	200.00
588.010301001.380	EQUIPO DE COMPUTACION	600.00
588.010301001.639	OTRAS SIN FINES DE LUCROS	4,500.00
588.010302	Contro Fiscal	300.00
588.010302001.120	IMPRESIÓN, ENCUADERNACION Y OTROS	100.00
588.010302001.141	VIATICO DENTRO DEL PAIS	100.00
588.010302001.275	UTILES Y MATERIALES DE OFICINA	100.00
588.02	Servicios Municipales	7,048.00
588.0201	Abastecimiento	250.00
588.020102.	Matadero Municipal	250.00
588.020102001.262	HERRAMIENTAS E INSTRUMENTOS	100.00
588.020102001.273	UTILES DE ASEO Y LIMPIEZA	150.00
588.0203.	Otros Servicios Municipales	6,798.00
588.020302.	Aseo y Ornato	6,798.00
588.020302001.001	PERSONAL FIJO (SUELDOS)	4,800.00
588.020302001.002	PERSONAL TRANSITORIO (SUELDO)	400.00
588.020302001.050	XIII MES	434.00
588.020302001.071	CUOTA PATRONAL SE SEGURO SOCIAL	719.00
588.020302001.072	CUOTA PATRONAL DE SEGURO EDUCATIVO	78.00
588.020302001.073	CUOTA PATRONAL DE RIESGO PROFESIONAL	109.00
588.020302001.074	CUOTA PATRONAL DE FONDO COMPLEMENTARIO	8.00
588.020302001.262	HERRAMIENTAS E INSTRUMENTOS	100.00
588.020302001.273	UTILES DE ASEO Y LIMPIEZA	150.00
588.03.	Administración de Justicia	20,680.00
588.030001.	Corregidurias	20,680.00
588.030001001.001	PERSONAL FIJO (SUELDOS)	14,700.00
588.030001001.002	PERSONAL TRANSITORIO (SUELDO)	1,200.00
588.030001001.050	XIII MES	1,376.00
588.030001001.071	CUOTA PATRONAL DE SEGURO SOCIAL	2,203.00
588.030001001.072	CUOTA PATRONAL SE SEGURO EDUCATIVO	239.00
588.030001001.073	CUOTA PATRONAL DE RIESGO PRFESIONAL	334.00
588.030001001.074	CUOTA PATRONAL PARA EL FONDO COMPLEMENTARIO	48.00
588.030001001.101	DE EDIFICIOS Y LOCALES	180.00
588.030001001.141	VIATICO DENTRO DEL PAIS	200.00
588.030001001.275	UTILES Y MATERIALES DE OFICINA	200.00

**MINISTERIO DE ECONOMIA Y FINANZAS**  
**DIRECCION DE PRESUPUESTO DE LA NACION**  
**INFORME DE LA ESTRUCTURA DE PERSONAL RECOMENDADA POR PARTIDA AÑO 2006**  
**PERSONAL FIJO (SUELDO)**  
**(EN BALBOAS)**

Entidad: 588 MUNICIPIO DE LA MESA

<b>CODIGO DE EMPLEADOS</b>	<b>CLASIFICACION</b>	<b>VIGENTE 2005</b>	<b>SOLICITUD 2006</b>	<b>MONTO ANUAL</b>	<b>PERSONAL TRANSITORIO</b>
<b>588.01</b>	<b>CONSEJO</b>	<b>225.00</b>	<b>250.00</b>	<b>3,000.00</b>	<b>200.00</b>
588.001.01	SECRETARIA	225.00	250.00	3,000.00	200.00
<b>588.02</b>	<b>ALCALDIA</b>	<b>1,725.00</b>	<b>1,750.00</b>	<b>21,000.00</b>	<b>1,200.00</b>
588.002.02	ALCALDE	1,000.00	1,000.00	12,000.00	1,000.00
588.003.02	SECRETARIA II	225.00	250.00	3,000.00	200.00
588.004.02	TRABAJADOR MANUAL	200.00	200.00	2,400.00	0.00
588.005.02	ADMINISTRADOR I	300.00	300.00	3,600.00	0.00
<b>588.03</b>	<b>TESORERIA</b>	<b>600.00</b>	<b>600.00</b>	<b>7,200.00</b>	<b>0.00</b>
588.006.03	TESORERA	300.00	300.00	3,600.00	0.00
588.007.03	CONTADOS 1	300.00	300.00	3,600.00	0.00
<b>588.04</b>	<b>ASEO Y ORNATO</b>	<b>400</b>	<b>400.00</b>	<b>4,800.00</b>	<b>400.00</b>
588.008.04	TRABAJADOR MANUAL 1	200.00	200.00	2,400.00	200.00
588.009.04	TRABAJADOR MANUAL 2	200.00	200.00	2,400.00	200.00
<b>588.05</b>	<b>CORREGIDURIAS</b>	<b>1,225.00</b>	<b>1,225.00</b>	<b>14,700.00</b>	<b>1,200.00</b>
588.010.05	CABECERA	225.00	225.00	2,700.00	200.00
588.011.05	BISVALLES	200.00	200.00	2,400.00	200.00
588.012.05	BORO	200.00	200.00	2,400.00	200.00
588.013.05	LLANO GRANDE	200.00	200.00	2,400.00	200.00
588.014.05	SAN BARTOLO	200.00	200.00	2,400.00	200.00
588.015.05	LOS MILAGRSO	200.00	200.00	2,400.00	200.00

DETALLES DE CUENTAS 2006  
MUNICIPIO DE LA MESA

<b>151</b>	<b>TRANSPORTE</b>	<b>6,000.00</b>
	Fijo B/.100.00 Consejales, B/.150.00	
	Presidente (Consejo)	4,200.00
	Fijo B/ 150 00 (Alcaldía)	1,200.00
	Fijo (Tesoreria)	600.00
<b>641</b>	<b>GOBIERNO</b>	<b>4,700.00</b>
	Fiestas Patrias	700.00
	Fuerza Publica	300.00
	Educacion Publica	500.00
	Salud Publica	200.00
	Educación Fisica	400.00
	Dia del Niño	200.00
	14 de Noviembre	2,000.00
	Festival niño mesano	300.00
	Cuerpo de Bomberos	100.00
<b>262</b>	<b>HERRAMIENTAS E INSTRUMENTOS</b>	<b>100.00</b>
	Ganchos (Matadero)	100.00

---

# EDICTOS COLECTIVOS DE REFORMA AGRARIA

REPÚBLICA DE PANAMÁ  
**MINISTERIO DE DESARROLLO AGROPECUARIO**  
 DIRECCIÓN NACIONAL DE REFORMA AGRARIA  
 RESOLUCIÓN Nº. 19

EDICTO COLECTIVO Nº 19 DEL 30 - MARZO - 2006

LA SUSCRITA, FUNCIONARIA SUBSTANCIADORA HACE CONSTAR QUE LOS SIGUIENTES POSESIONARIOS HAN SOLICITADO LA ADJUDICACIÓN A TÍTULO ONEROSO DE TIERRAS BALDÍAS NACIONALES EN LOS DISTRITOS DE CHEPIGAMA Y PROBANA, PROVINCIA DE BARRÉN

**DISTRITO: CHEPIGAMA**

**CORREGIMIENTO: AGUA FRÍA**

Cédula Catastral	Nombre	Cédula	Resolución	Lugar	Área (m <sup>2</sup> )	Limites Norte	Limites Sur	Limites Este	Limites Oeste
4542-1-17-00-0017	EUSEBIO RODRIGUEZ VALDES VIRLINDO RODRIGUEZ MORENO MANUEL ENRIQUE RODRIGUEZ MORENO	6-40-244 6-58-746 6-76-834	SANTA MARTA SANTA MARTA SANTA MARTA	SANTA MARTA	61 4759	CAMINO A SANTA MARTA 30M	FELICIO RODRIGUEZ GARCIA MARGARITA CASTILLO PEREZ	FELICIO RODRIGUEZ GARCIA FELICIO RODRIGUEZ GARCIA	MARINO BARRIA
4542-1-18-00-0008	MENIBRO QUINTERO VALDES	6-71-754	SANTA MARTA	SANTA MARTA	3 9802	MARCO QUEVARA JARAMILLO	AGAPITO MUDARRA QUINTERO	HORACIO RAMIRO RODRIGUEZ GUTIERREZ	AGAPITO MUDARRA QUINTERO CAMINO DE SERVICIO DE BM
4542-1-18-00-0017	LEONOR ANTONIO PINEDA SANCHEZ	9-7-16 1075	AGUA BUENA	AGUA BUENA	20 2140	CASTRO PINEDA SANCHEZ	CAMINO DE SERVICIO DE BM	BENJAMIN PINEDA BARRIA	CAMINO A SANTA MARTA 30M
4542-1-18-00-0006	SECUNDINO PINEDA SANCHEZ	9-151-438	AGUA BUENA	AGUA BUENA	43 7265	QUEBRADA GRANDE	LEONOR PINEDA GONZALEZ	COMARCA KUNA WARGANDI	ELOY PINEDA SANCHEZ
4542-1-18-00-0019	SECUNDINO PINEDA SANCHEZ	9-151-438	AGUA BUENA	AGUA BUENA	37 4548	COMARCA KUNA WARGANDI	VEDELINO MORGAN CASTILLO	COMARCA KUNA WARGANDI	BENJAMIN PINEDA BARRIA
4542-2-01-00-0010	MARTIN SANCHEZ RAMOS	6-33-738	TOCUMEN	VISTA ALEGRE	62 5821	CAMINO DE SERVICIO DE BM RODRIGO ANEL ORTEGA CARABACO FILIBERTO GOMEZ FLORES	CAMINO A VISTA ALEGRE 30M	JOSE LEONIDAS ATENCIO RODRIGUEZ SANTAGO HERRERA DE DOMINGUEZ	CASTRO PINEDA SANCHEZ FILIBERTO GOMEZ FLORES
4542-1-07-00-0020	RUBELIO CABALLERO MOJCA	4-256-522	VERACRUZ ARAUJAN	CLARITA ABAJO	4 400	CAMINO A SANTA MARTA 30M	FRANKLIN TENISTOLES MITRE QUINTERO	FRANKLIN TENISTOLES MITRE QUINTERO	RUBELIO CABALLERO MOJCA
4542-1-13-00-0019	EVANGELISTO CORTES CORDOBA	7-84-1309	CATINA	CATINA	68 1861	ARCELO MARCELINO CORTES CASTRO	REINA ALDITH GONZALEZ DELGADO LUCINDA CORDOBA CORTES TIOFILO HERRERA VILLARREAL	HIPOLITO VALDES GALLARDO	LUCINDA CORDOBA CORTES
4542-1-13-00-0026	VICARATO DE DAREN CAPILLA DE QUEBRADA GRANDE	8-785-1258 1536-20-61420V40	DAREN	QUEBRADA GRANDE	0 0713	TIOFILO HERRERA VILLARREAL	CAMINO DE SERVICIO A OTROS PREDIOS 10M	TIOFILO HERRERA VILLARREAL	CAMINO A QUEBRADA GRANDE 30M
4542-1-13-00-0018	HIPOLYTO VALDES GALLARDO HELEDORA CORRALES	7-45-303 7-47-881	CLARITA CENTRO	CATINA	185 3274	ALCIBADES GARCIA VERGARA CAMINO DE SERVICIO DE BM RAFAEL ANTONIO VALDES BARRIA	JOSE EUGENIO ANAZAL DEVILLANO	COMARCA KUNA WARGANDI	EVANGELISTO CORTES CORDOBA REINA ALDITH GONZALEZ DELGADO
4542-1-13-00-0017	RAFAEL ANTONIO VALDES BARRIA	7-188-486	CATINA	CATINA	61 8480	ALCIBADES GARCIA VERGARA	HIPOLYTO VALDES GALLARDO	ALCIBADES GARCIA VERGARA	CAMINO DE SERVICIO DE BM
4542-1-13-00-0008	HIPOLYTO VALDES GALLARDO HELEDORA CORRALES	7-45-383 7-47-881	CLARITA CENTRO	CLARITA CENTRO	44 1888	QUEBRADA CLARITA	CAMINO DE CLARITA CENTRO A CATINA 128M	MARCELANO CORTES CORTES	ROSBA CORTES CAMINO DE CLARITA CENTRO N 1 30M
4542-1-12-00-0007	HIPOLYTO VALDES GALLARDO HELEDORA CORRALES	7-45-383 7-47-881	CLARITA CENTRO	CLARITA CENTRO	71 3789	QUEBRADA CLARITA VICTOR CORRALES CABALLERO	CAMINO DE CLARITA CENTRO 30M	CAMINO DE CLARITA CENTRO 30M	CAMINO DE CLARITA CENTRO A CLARITA ARRIBA 30M QUEBRADA CLARITA CENTRO VICTOR CORRALES CABALLERO
4542-2-01-00-0003	VICTORIANO MENDOZA PIMENTEL	6-50-2344	LA COROCTA	LA COROCTA	21 4588	JUAN DE DIOS MORENO QUEBRADA SIN NOMBRE	MICHAEL JARAMILLO LIREÑA SILVESTRE JARAMILLO LIREÑA	ELISA OTERO MONTENEGRO MARIBARRA RIOS RIOS	DIMAS BARRIOS BARRIOS JUAN DE DIOS MORENO
4542-1-17-00-0052	EZEQUEL ATENCIO SOLANO	6-281-768	AGUA FRIA NO 1	AGUA FRIA NO 1	0 1822	ENILDA RODRIGUEZ PINEDA	ALEJANDRO RIOS RAMOS	CARRETERA PANAMERICANA 100M	ALEJANDRO RIOS RAMOS
4542-3-10-00-0030	DRESTE DELGADO GUTIERREZ	7-58-498	GUAYABILLO	GUAYABILLO	52 9214	DOMINGO VALDES CUEVA RAUL DE LEON CHAVEZ	QUEBRADA POZO	CAMINO DE AGUA FRIA A RIO CLARO 30M	SIXTO AGAPITO CASTILLO VELAZQUEZ
4542-3-05-00-0001	BELLAIRIA SANCHEZ PERALTA HECTOR MANUEL FRIAS QUINTERO	8-525-22 7-780-1776	CAJAZAS DE CHIEPO CAJAZAS DE CHIEPO	RIO CLARO	115 8880	CATALINO ERNEL PERALTA ASOCIACION DE ACUEDUCTO DE SAN JOSE DE CAJAZAS	ULFINO FRIAS DOMINGUEZ CAMILO FRIAS DOMINGUEZ	CATALINO ERNEL PERALTA	RIO CLARO
4542-1-18-00-0039	GABRIELA GONZALEZ BARRIO	9-716-720	EL CAOBA	EL CAOBA	8,8400	LUCAS GATIAN LEONES	CAMINO A PUEBLA 30M	CAMINO DE SERVICIO DE BM	CANDIDA BARRIOS BARRIOS
4542-1-18-00-0008	BENJAMIN PINEDA BARRIA	9-200-265	AGUA BUENA	AGUA BUENA	13,1757	CAMINO DE SERVICIO DE BM	CAMINO A SANTA MARTA 30M	CAMINO A SANTA MARTA 30M	SUSANA PINEDA BARRIA
4542-1-12-00-0011	NICOLAS MENDOZA ESPINOZA DENIA PIMENTEL PINTO	6-61-733 6-51-2788	SAN JOSE CAJAZAS TORTI SAN JOSE CAJAZAS TORTI	CLARITA CENTRO	17,8221	ELIAS JARAMILLO RAMOS	CAMINO DE SERVICIO DE BM LUCIANO GARCIA BARRI	LUCIANO DOMINGUEZ VERGARA	ISABEL GONZALEZ MENDOZA
4542-2-08-00-0003	VICTORIANO NUÑEZ CORTES	7-77-734	EL TIRO	EL TIRO	62,4883	CAMINO AL RIO SABANA 30M	MIQUEL PATROCINIO DOMINGUEZ	RIO SABANA	MARIO CHAVEZ CAMINO DE SERVICIO AL RIO SABANA 10M

Código Catastral	Nombre	Cédula	Resistencia	Lugar	Área (m²)	Límite Norte	Límite Sur	Límite Este	Límite Oeste
4542-3-01-00-0001	ESPIN RAMOS AVILA	6-45-1561	QUEBRADA GRANDE ABAJO	QUEBRADA GRANDE ABAJO	185.7185	CAMINO DE AGUA FRIA A QUEBRADA LINDA ABAJO 30M	FEDERICO VELASQUEZ FRIA	ARCADIO CASTRO CORTES	FRANCISCO CARRASCO DOMINGUEZ
4542-3-10-00-0018	BLANCO DE LEON VELASQUEZ	7-91-008	RIO CLARO	RIO CLARO	98.2018	PASTOR RODRIGUEZ HERNANDEZ RAMIRO PINALES QUINTERO	RIO SABANA	BENIGNO RAMOS AVILA	RAMA DE LEON CHAVEZ
4542-3-10-00-0018	LUIS HUMBERTO MELGAR BRAVO	6-395-001	PULMINE BELLAS	RIO CLARO	0.8227	CAMINO EN RIO CLARO 12M	RIO CLARO	CAMINO EN RIO CLARO 12M	RIO CLARO
4542-1-11-00-0012	CATALINO ERNEL PERALTA	6-50-2192	EL MECANO	EL MACANO	85.0080	ALEX JUDITH BARRANCO CASTRO	BENEDICE DEVELOPMENT	BL RENACE DEVELOPMENT	JONES FOREST & DEVELOPMENT CORP. S.A.
4542-1-10-00-0023	RAUL CEDERO HERNANDEZ	4-100-648	CIUDAD RADIAL CALLE 3 - PANAMA	SANTA MARTA	58.1481	ESTHER SAMANEGO CASTRO MARIO LANI GUTIERREZ DOMINGO MARCADA RODRIGUEZ FELIPE SEGUNDO VARGAS VELASQUEZ IGNACIO MARTINEZ GONZALEZ	CAMINO A SANTA MARTA 30M	FABIO PINEDA BARRIA	OCTAVIO CABALLERO RODRIGUEZ
4542-1-10-00-0009	SUSANA PINEDA BARRIA	8-139-123	AGUA BUENA	AGUA BUENA	218143	HORACIO AMADEO RODRIGUEZ GUTIERREZ DAVID RODRIGUEZ MORENO MODELO OMAR MITRE QUINTERO	CAMINO A SANTA MARTA 30M	BENJAMIN PINEDA BARRIA CAMINO DE SERVICIO DE 8M LEONOR PINEDA GONZALEZ	MARIELA PINEDA BARRIA
4542-2-03-00-0017	VICTOR PERALTA VALENCA EDWIN ALCONADES PERALTA GONZALEZ NINA VIRGINIA PERALTA DE AVILA VICTOR DANILLO PERALTA GONZALEZ CATALINA PERALTA MORENO JUDITH PERALTA GONZALEZ DORIS MAGALI PERALTA GONZALEZ	8-128-2585 9-172-330 9-121-1213 9-131-238 9-83-2326 8-388-904 9-141-884	EL CAOBA PANAMA EL CAOBA EL CAOBA EL CAOBA EL CAOBA EL CAOBA	EL CAOBA	168.8716	CAMINO A PALMIRA 30M CAMINO DE SERVICIO DE 5M	MARCOS HERMINIO MORENO TEJERA	JONAS RODRIGUEZ COBA	PASTOR CASTRO PEREZ
4542-2-02-00-0041	EUCLEDES VENGARA VENGARA	7-71-1887	AGUA FRIA N° 2	AGUA FRIA NO 2	16.6426	MANUEL ALEJANDRO BARRAHONA BANDA	CAMINO EN AGUA FRIA NUMERO 2 30M	CAMINO DE SERVICIO DE 16M	CARRITERA PANAMERICANA 100M TERRENOS NACIONALES
4542-1-10-00-0011	CATALINO VALDES PEÑA	6-38-177	AGUA BUENA	AGUA BUENA	12.2285	HORACIO RODRIGUEZ MORENO	CAMINO A SANTA MARTA 30M	LEONOR PINEDA GONZALEZ	HORACIO RODRIGUEZ MORENO

**CORREGIMIENTO: CHEPIGANA**

Código Catastral	Nombre	Cédula	Resistencia	Lugar	Área (m²)	Límite Norte	Límite Sur	Límite Este	Límite Oeste
4540-1-20-00-0016	PRUDENCIO BETHANCOURT MEDINA	5-5-476	CHEPIGANA	CHEPIGANA	52.8867	EZEQUEL ATENCIO SOLANO	ANTONIO MARTINEZ VALENCA	ELVA ELVIRA BECERRA RAMOS	ANTONIO MARTINEZ VALENCA
4540-1-20-00-0004	EZEQUEL ATENCIO SOLANO	8-281-706	AGUA FRIA	PAPAYO	128.2826	RESERVA FORESTAL DE CHEPIGANA SILIO MACHUCA CALDERON	ANTONIO MARTINEZ VALENCA	RESERVA FORESTAL DE CHEPIGANA	MAGDALENA MOSQUERA DE GRACIA OSWALDO GONZALEZ TORRES

**CORREGIMIENTO: CUCUNATI**

Código Catastral	Nombre	Cédula	Resistencia	Lugar	Área (m²)	Límite Norte	Límite Sur	Límite Este	Límite Oeste
4541-4-20-00-0008	CANDIDA CARRASCO DE QUINTERO	9-65-517	CUCUNATI	COROBAL	138.8214	VICTORIANO QUINTERO VASQUEZ	DIDOLA GRACIA BOTO	MANGLAR	ERICK ABDEL QUINTERO CARRASCO ANTONIO MARTINEZ VALENCA ROBERTO CORDOBA GARCIA VICTORIANO QUINTERO VASQUEZ
4541-4-15-00-0047	PEDRO GANTAN DE GRACIA	4-151-082	PANAMA	BAJO BONITO	17.3388	CAMINO DE CUCUNATI A BARRALES 12 M	ISAAC RICARDO KOURA DIAZ	HERNANDO GANTAN DE GRACIA	ANTONIO OJO ISAAC RICARDO KOURA DIAZ
4541-4-14-00-0005	EMERITA PEREZ RAMOS	9-136-118	MARIATO - VERAQUIAS	BAJO BONITO	16.8425	CAMINO DE CUCUNATI A BARRALES 12 M	ADELA MARIA PEREZ DE ATENCIO	EMERITA PEREZ RAMOS	CAMINO DE SERVICIO DE 5M
4541-4-14-00-0010	EMERITA PEREZ RAMOS	9-136-118	MARIATO - VERAQUIAS	BAJO BONITO	20.1816	CAMINO DE CUCUNATI A BARRALES 12 M	BLADIMIR ENRIQUE OJO RODRIGUEZ	ANTONIO OJO	ADELA MARIA PEREZ DE ATENCIO RICARDO ENRIQUE OJO RODRIGUEZ EMERITA PEREZ RAMOS
4541-4-10-00-0003	MIRIAM LLANET GARRIDO CRUZ	6-704-776	EUSEBIO	EUSEBIO	23.8876	CAMINO DE EUSEBIO A SAN PEDRITO 12M VENANCIO CARRIDO RAMOS	QUERBRADA EL SALTILLO	CAMINO A EUSEBIO 12 M	EMILIO GOMEZ
4541-4-08-00-0001	GUILLEMO GOMEZ GARRIDO GUILLEMO GOMEZ CRUZ	6-56-2275 6-704-1628	EUSEBIO	EUSEBIO	182.3884	ALCIBDES GOMEZ GARRIDO	OSWALDO PERALTA GONZALEZ	REYES PIMENTEL GONZALEZ	ANTONIO JOSE MURILLO AVILA HIPOLITO AVILA SANCHEZ
						CAMINO DE EUSEBIO A SAN PEDRITO 12M EMILIO GOMEZ	JOSE ANTONIO GARCES LAY	QUERBRADA LA PATRIOTA	CAMINO DE SERVICIO DE 8M

## CORREGIMIENTO: CUCUNATI

Cédula Catastral	Nombres	Cédula	Residencia	Lugar	Area (ha)	Límites Norte	Límites Sur	Límites Este	Límites Oeste
4541-4-10-00-0020	LUCIANA PEREZ	6-31-200	EUSEBIO	EUSEBIO	0.0560	EMILIO GOMEZ QUEBRADA EL TABLON JUNTA COMUNAL DE CUCUNATI AREA VERDE	ANDREA PIMENTEL GONZALES	JOSE MARIA GARRIDO OJO	CARMEN GOMEZ GARRIDO
4541-4-10-00-0016	VICARIATO DE DARIEN. CAPILLA DE EUSEBIO	1536-20-61420V40		EUSEBIO	0.0698	QUEBRADA LA PATRIOTA	JUNTA COMUNAL DE CUCUNATI AREA VERDE ROSALIA ESPINOZA PEREZ	CAMINO A EUSEBIO 12 M	IGLESIA INTERN DEL EVANGELIO CUADRANGULAR DE PMA JUNTA COMUNAL DE CUCUNATI AREA VERDE QUEBRADA LA PATRIOTA
4541-4-10-00-0048	AGUSTIN PIMENTEL SANCHEZ	5-701-1058	EL DESMAYO	EL DESMAYO	25.9647	AGUSTIN PIMENTEL RAMOS	CAMINO DE SERVICIO DE 5M	CAMINO DE SERVICIO DE 5M	ROSALIA ESPINOZA PEREZ AGUSTIN PIMENTEL RAMOS CAMINO DE SERVICIO DE 5M
4541-4-10-00-0038	CECILIA CRUZ OJO	6-55-1569	CUCUNATI	CAÑA BLANCA	1.8809	GERARDO CRUZ GAITAN	LEANDRO CORDOBA UREÑA	CAMINO A CANDELLA 12M	GLORIA ISABEL CRUZ OJO
4541-1-11-00-0022	JOSE DE LOS REYES PERALTA	9-129-995	DOROTEA	BAHIA RALITO	54.3425	AGUSTIN AMILA PERALTA JOSE RUBIEL VELASQUEZ VELEZ	JOSE DE LOS REYES PERALTA	ALEJANDRO DE LA ROSA MORENO CAMINO DE SERVICIO DE 5M TEODORICO MUÑOZ	CAMINO DE CUCUNATI A PIXVAE 12 M
4541-1-11-00-0023	JOSE DE LOS REYES PERALTA	9-129-995	DOROTEA	DOROTEA	41.9308	JOSE DE LOS REYES PERALTA	ALEJANDRO DE LA ROSA MORENO	ALEJANDRO DE LA ROSA MORENO	CAMINO DE CUCUNATI A PIXVAE 12 M
4541-4-10-00-0055	LEANDRO CORDOBA UREÑA	7-47-91	CUCUNATI	CUCUNATI	9.6555	CONGRESO DE TIERRAS COLECTIVAS EMBERA Y WOUNAAN VICENTE PIMENTEL GAITAN	QUEBRADA CAÑA BLANCA	CAMINO DE SERVICIO DE 7M	DEL FINA RAMOS GOMEZ
4541-4-05-00-0040	JOSE LORENZO CASTILLO PIMENTEL	9-178-553	CANDELLA	CANDELLA	0.0490	CAMINO A EUSEBIO 12 M	CAMINO DE SERVICIO DE 4M MEDUCA ESCUELAS DE CANDELLA VICARIATO DE DARIEN. CAPILLA DE CANDELLA	COMITE DE SALUD DE CANDELLA MEDUC. ESCUELA DE CANDELLA	ESTEBAN GONZALEZ GUERRA
4541-4-05-00-0046	VICARIATO DE DARIEN. CAPILLA DE CANDELLA	1536-20-61420V40	DARIEN	CANDELLA	0.0677	JOSE LORENZO CASTILLO PIMENTEL ESTEBAN GONZALEZ GUERRA	MEDUC. COMEDOR ESCOLAR	CAMINO DE SERVICIO DE 4M	ALEJANDRO CASTILLO RUILOBA
4541-4-05-00-0006	JOSE LORENZO CASTILLO PIMENTEL	9-178-553	CANDELLA	CANDELLA	68.3480	RIO CANDELLA	PABLO PIMENTEL GAITAN	JACINTA PIMENTEL CAMARGO	RIO CANDELLA
4541-4-05-00-0014	JOSE LORENZO CASTILLO PIMENTEL	9-178-553	CANDELLA	CANDELLA	13.8182	ROSENDO SAN UR DUARTES ESTEBAN GONZALEZ GUERRA	PABLO PIMENTEL GAITAN	PASTOR CAMPOS GONZALEZ RIO CANDELLA	CAMINO A CANDELLA 12M
4541-4-10-00-0043	JUAN DE DIOS PIMENTEL GONZALEZ	6-73-175	CUCUNATI	EL DESMAYO	22.8383	FRANCISCO CRUZ VICTOR PIMENTEL GONZALEZ	JOSE DOLORES VALDES GOMEZ	JOSE DOLORES VALDES GOMEZ	CAMINO DE SERVICIO DE 5M
4541-4-20-00-0017	DIONISIO KOURA BLANCO	5-701-1808	LA PALMA	CHANATICITO	54.0433	ALONSO RODRIGUEZ PEREZ FEDERICO RODRIGUEZ VALDES GERMAN KOURA ALVARADO	MANGLAR	RIO CHATAMOTO	MANGLAR RIO CHANATI
4541-1-05-00-0008	LEONARDO BARRIGON CARPIO	5-PI-3-857	PRIMAVERA	PRIMAVERA	72.2068	RIO DOROTEA ROGELIO BARRIGON CARPIO TEOFILO BACORIZO BARRIGON ROGELIO BARRIGON CARPIO	GALEANO ACHITO ORLANDO BARRIGON CARPIO SANTIAGO SAENZ ATENCIO OSCAR EMILIO BARRIGON	ROGELIO BARRIGON CARPIO OSCAR EMILIO BARRIGON	CAMINO DE CUCUNATI A AGUA BUENA 12 M OSCAR EMILIO BARRIGON
4541-1-11-00-0030	FELIPE ATENCIO ATENCIO	9-207-282	EL CAOBA	EL CAOBA	39.7541	PRUDENCIO CRUZ GOMEZ QUEBRADA LA MAGIA	RIO CAOBA	CAMINO DE SERVICIO DE 5M	ELASINA FRANCO MAURE SEVERIANO UREÑA FRANCO
4541-1-12-00-0011	APOLINAR OLINTERO CHAVEZ	9-121-1168	AGUA BUENA	MANGLAR	113.3353	CAMINO DE SERVICIO DE 5M DIGNA MARIA RUIZ HERRERA	JUAN DE DIOS DE LEON ROS	BENITO SALAS MOJICA VIRGINIA FRIAS	CAMINO DE SERVICIO DE 5M JULIO RAMOS
4541-4-05-00-0032	AGAPITO MURILLO HERNANDEZ EURELIA MURILLO OJO ALFREDO MURILLO OJO	6-48-369 5-704-2204 5-703-2339	CANDELLA CANDELLA CANDELLA	CANDELLA CANDELLA CANDELLA	82.7912	PORFIRIO MURILLO HERNANDEZ	RICARDO PEREZ BARRIA RIO ROMAN	RICARDO PEREZ BARRIA	CIRILO RODRIGUEZ CAMARGO CONGRESO DE TIERRAS COLECTIVAS EMBERA WOUNAAN MIGUEL PIMENTEL GAITAN
4541-1-07-00-0003	YSABEL CANTO UREÑA	6-72-814	AGUA BUENA N°2	AGUA FRIA N° 2	46.3821	JOSE PORFIRIO GOMEZ ROSARIO	AREA EN CONFLICTO	CAMINO DE SERVICIO DE 3M AREA EN CONFLICTO ZOILO JOSE CAMPOS PEREZ	CAMINO A PIXVAE 12 M JULIA ROSARIO REYES JOSE ORTIZ HERNANDEZ REYNA ISABEL CANTO CHAVEZ RUFINO ROSARIO
4541-1-12-00-0030	ISIDRO MELGAR VARGAS ISIDRO MELGAR GARCIA	8-178-894 5-701-951	PIXVAE PIXVAE	PIXVAE PIXVAE	162.5668	JEREMIAS MELGAR DOMINGUEZ	CAMINO A PIXVAE 12 M SERGIO MEDINA MORALES	AYDEE DEL CARMEN MALANES DE LAY	BANCO DE DESARROLLO AGROPECUARIO BANCO DE DESARROLLO AGROPECUARIO ISHAEL DUARTE GONZALEZ MAXIMA CHAVEZ HERRERA
4541-4-20-00-0021	NORBERTO CORDOBA GARCIA	5-12-413	CUCUNATI	QUEBRADA ZANCUDERO	135.1272	CANDIDA CARRASCO DE QUINTERO DELFIN CORDOBA GARCIA ERICK ABDEL QUINTERO CARRASCO	MANGLAR DIDIOLA GRACIA SOTO QUEBRADA ZANCUDERO	CANDIDA CARRASCO DE QUINTERO AREA EN CONFLICTO DIDIOLA GRACIA SOTO	DELFIN CORDOBA GARCIA
4541-4-10-00-0002	REYES PIMENTEL GONZALEZ	9-218-1450	EUSEBIO	AGUA FRIA N° 2	49.1140	QUEBRADA EL SALTILLO	ALCIDES GOMEZ GARRIDO QUEBRADA LA PATRIOTA	ARISTIDES GOMEZ GARRIDO QUEBRADA LA PATRIOTA	EMILIO GOMEZ QUILLERMO GOMEZ GARRIDO



**CORREGIMIENTO: JAQUE**

Cédula Catastral	Nombres	Cédula	Residencia	Lugar	Área (Ha)	Límite Norte	Límite Sur	Límite Este	Límite Oeste
4538-7-04-0001	CARLOS ENRIQUE PALACIOS GIRON	5-18-1086	JAQUE	El Coco	48.4008	RIO JAQUE	QUEBRADA LUCAS	QUEBRADA SIN NOMBRE	QUEBRADA LUCAS
4538-1-12-00-0007	CASILDO JONATH MARTINEZ PALACIOS SALVADOR AMORES MEDINA	5-704-1756 7-70-1512	JAQUE	ESTERO FLORENTINO	98.9341	ANA RIDA DIAZ PERALTA DIDO AMABLE DIAZ MONG	EDILSON CAICEDO TORRES MANGLAR	DIDO AMABLE DIAZ MONG DIDO EDUARDO DIAZ PEREA	TERRAS COLECTIVAS DE JAQUE TERRANOS NACIONALES
4538-1-18-00-0006	MATIAS GIRON PANEZO MARCELO DA PALACIOS GIRON CARLOS ENRIQUE PALACIOS GIRON	5-18-205 5-17-583 5-18-1086	JAQUE					LEONARDO REYES RENGIFO	
4538-1-18-00-0006	YARIZA MADRID ARROCHA MARIA DE LA O ARROCHA AMADOR	8-722-1802 5-12-206	JAQUE	LIMON	69.7367	RIO JAQUE	AREA EN CONFLICTO TIERRAS COLECTIVAS DE JAQUE	TIERRAS COLECTIVAS DE JAQUE	AREA EN CONFLICTO RIO JAQUE
4538-1-13-00-0010	JORGE ELIECER LOPEZ PEREZ	8-72380	JAQUE	CHADO	4.8632	JUSTO PASTOR ARROCHA AMADOR JUSTO PASTOR ARROCHA AMADOR	RIO CHADO	RIO CHADO	VICTORIANA RENGIFO PANUZO USUAL "ANA VICTORIA RENGIFO" VICENTE VALECIA HINESTROZA
4538-1-17-00-0003	JOSE SABUGARA CABRERA RONY ALEXANDER SABUGARA CAISAMO JOSE AURELIANO SABUGARA CAISAMO CASILDA CAISAMO DE SABUGARA	5-700-1340 5-704-54 5-710-258 5-703-836	JAQUE	ESTERO FLORENTINO	20.2110	EDILSON CAICEDO TORRES JOSE LUCAS PEREA CORDOBA	ANA RIDA DIAZ PERALTA TERRANOS NACIONALES	MANGLAR	ELADIA ESTHER FIGUEROA AMORES TERRANOS NACIONALES

**CORREGIMIENTO: LA PALMA**

Cédula Catastral	Nombres	Cédula	Residencia	Lugar	Área (Ha)	Límite Norte	Límite Sur	Límite Este	Límite Oeste
4541-2-02-00-0036	DAMARIS EDITH ASPRILLA CABALLERO	8-438-176	LA PALMA	LA QUEBRADA	18.9362	GABRIEL JULIO MELO	ENELSON GUERRA GUERRA JOSE CAMARENA GUERRERO	ISIDRO CAMARENA PEREZ JOSE CAMARENA GUERRERO	BASILIO GUERRERO CAMARENA JOSE CAMARENA GUERRERO
4541-1-17-00-0032	CARLOS OMAR DUARTE GARCIA	5-20-382	LA QUEBRADA	LA QUEBRADA	75.3870	MARCELINO HINESTROZA LONDONO QUEBRADA BERREÑA	BLADIMIR LENE DUARTE GARCIA QUEBRADA CURUNDAMA	BLADIMIR LENE DUARTE GARCIA QUEBRADA LA QUEBRADA	MARCELINO HINESTROZA LONDONO CAMINO DE LA QUEBRADA A PIXVAE 12M
4541-2-02-00-0021	VICARIATO DE DARIEN IGLESIA JESUS NAZARENO DE LA QUEBRADA	1536-20-61420V40		LA QUEBRADA	0.5819	QUEBRADA LA QUEBRADA	RIO PIXVAE	QUEBRADA LA QUEBRADA	MEF. MEDIC. TERRENO ESCOLAR
4541-2-02-00-0052	CLEMENTE MURILLO RODRIGUEZ	5-8-68	LA PALMA	LA QUEBRADA	17.8226	AREA EN CONFLICTO	MARGARITO MARMOLEJO CORDOBA	CAMINO A LA QUEBRADA 12 M	ANGEL DANILO PERALTA ESPINOSA
4541-2-18-00-0021	VICARIATO DE DARIEN TERRENO AGRICOLA	1536-20-61420V40	DARIEN	MIRAFLORES	15.3703	LANA TURNER MARMOLEJO MANGLAR	TAMARA ELENA TURNER DE VASQUEZ	MANGLAR	CARRERA DE LA PALMA A SETEGANTI 30 M
4540-1-03-00-0036	JAVIER ASPRILLA MARTINEZ DAMARIS EDITH ASPRILLA CABALLERO	5-703-1500 8-438-176	NUEVO PARTILLA	NUEVO PARTILLA	0.2889	IGLESIA MINISTERIO PALABRA VIVA	ALBERTA SANTOS SANCHEZ	CAMINO A NUEVO PARTILLA 12 M	ELEAZAR JULIO RECUERO
4541-1-13-00-0002	ARNULFO PINZON RODRIGUEZ	5-16-947	LA PALMA	BAJO CHOQUITO	13.5334	IFARRU	LUZ ERNESTA RODRIGUEZ TORRES MANGLAR	MANGLAR	CARRERA DE LA PALMA A SETEGANTI 30 M
4540-1-02-00-0011	DIAMANTINA GUERRA MORENO	5-8-120	MOGOCENEGA	MOGOCENEGA	23.9747	MARIA DE LA CRUZ MURILLO VASQUEZ	MANGLAR PEDRO PASQUAL PALMA	DENA DEL CARMEN VERGARA PEREZ MARIA DE LA CRUZ MURILLO VASQUEZ	MANGLAR
4541-1-18-00-0006	CEFERINO RODRIGUEZ DANIEL ELIAS RODRIGUEZ PACHECO DANIEL ELIAS RODRIGUEZ PACHECO	8-751-384 5-711-2354 5-711-2354	LOS MUNOS	PIXVAE	40.3828	CRISTOBAL PACHECO GARCIA	ORMEL DE JESUS HINESTROZA VARGAS QUEBRADA SIN NOMBRE MANGLAR	ATANACIO GARCIA RODRIGUEZ TOMAS JULIO MELO	MANGLAR
4541-2-01-00-0003	ROBERTO BALLESTERO FRANCO ELEUTERA MURILLO DE BALLESTERO	7-72-2409 5-14-58	LA PALMA	PUNTA QUEMADA	88.3264	ALBERTO MURILLO VANEGAS MANGLAR	QUEBRADA JUANCHO LUNA	ALBERTO MURILLO VANEGAS	MANGLAR
4541-2-18-00-0016	LANA TURNER MARMOLEJO	8-281-728	VISTA ALEGRE PANAMA	MIRAFLORES	5.9642	LETICIA MARTINEZ	CARRERA DE LA PALMA A SETEGANTI 30 M VICARIATO DE DARIEN TERRENO AGRICOLA	MANGLAR	CARRERA DE LA PALMA A SETEGANTI 30 M
4541-1-17-00-0036	BLADIMIR LENE DUARTE GARCIA	5-21-528	LA QUEBRADA	LA QUEBRADA	47.4325	CARLOS OMAR DUARTE GARCIA JACOBA ACOSTA PEREZ QUEBRADA CURUNDAMA	CAMINO DE LA QUEBRADA A PIXVAE 12 M MARIO ACOSTA BAKER	EDUARDO GUERRA PEREZ	CAMINO DE LA QUEBRADA A PIXVAE 12 M
4540-1-03-00-0064	LAURA GALLARDO	8-712-1596	ESTADOS UNIDOS	NUEVO PARTILLA	24.8091	CAMINO DE SERVICIO 8 M	EUCLIDES GALLARDO CERRUD	CAMINO DE SERVICIO 8 M	ELEAZAR JULIO RECUERO
4540-1-03-00-0036	IGLESIA MINISTERIO PALABRA VIVA	28193-1-9858	PANAMA	NUEVO PARTILLA	0.1471	EUCLIDES GALLARDO CERRUD ELEAZAR JULIO RECUERO	QUEBRADA JOSEFAGANTI JAVIER ASPRILLA MARTINEZ	CAMINO A NUEVO PARTILLA 12 M	ELEAZAR JULIO RECUERO

**CORREGIMIENTO: RIO CONGO**

Cédula Catastral	Nombres	Cédula	Residencia	Lugar	Área (Ha)	Límite Norte	Límite Sur	Límite Este	Límite Oeste
4541-4-08-00-0050	EMIGDIO ATENCIO PEREZ	9-206-130	BARRIALES	BARRIALES	25.6629	RIO ANTADO	DAVID GAVIRIA	CAMINO DE SERVICIO 6M	CARRERA DE PLATANILLO A BARRIALES 30M
4541-4-11-00-0020	LUIS ALBERTO CORTEZ CASTRO	7-87-403	QUEBRADA ARIZAL	QUEBRADA ARIZAL	68.9237	ILMA GISELA JIMENEZ CORDOBA	ERIC MAXEL CORDOBA ALMANZA	BRAJILIO ALBERTO ROJAS FRIAS	ELIA MARIA HUERTAS VEGA
4541-4-07-00-0023	ARQUIMEDES MURILLO	6-57-531	PLATANILLA	QUEBRADA	23.5697	CONGRESO DE TIERRAS	QUEBRADA MOJA HUEVOS DAVID PINTO GONZALES	QUEBRADA ARIZAL CARRERA DE PLATANILLO A	QUEBRADA MOJA HUEVOS QUEBRADA DEL MEDIO

**CORREGIMIENTO: RIO CONGO**

Código Catastral	Propietario	Cédula	Restricción	Lugar	Area (ha)	Unidad Rústica	Unidad Sur	Unidad Este	Unidad Oeste
	QUINTERO			DEL MEDIO		COLECTIVAS EMBERA WOLUWAN		BARRIALES 30M	
451-4-08-00-007	DAVID PINTO GONZALEZ	9-716-1942	BARRIALES	QUEBRADA DEL MEDIO	22.5288	ARQUIMEDES MURILLO QUINTERO	SERAFIN MENDOZA CAMPOS DOM LUIS PINTO GONZALEZ	CARRETERA DE PLATANILLO A BARRIALES 30M	SERAFIN MENDOZA CAMPOS ARQUIMEDES MURILLO QUINTERO SERAFIN MENDOZA CAMPOS
451-4-11-08-0014	ELIA GISELA JIMENEZ CORDOBA	7-107-988	QUEBRADA ARIZAL	QUEBRADA ARIZAL	23.1637	VERGILIO TORRES	CAMINO A QUEBRADA ARIZAL 10M	CAMINO A QUEBRADA ARIZAL 10M	VERGILIO TORRES
451-4-11-00-0021	ELIA GISELA JIMENEZ CORDOBA	7-107-988	QUEBRADA ARIZAL	QUEBRADA ARIZAL	20.9886	TRIXEL TORRES	CAMINO A QUEBRADA ARIZAL 10M	QUEBRADA ARIZAL	ELIA MARIA HUERTAS VEGA
451-4-06-00-0015	VICARIATO DE DARIEN CAPILLA DE SAN SIMON	1536-20-6142040	DARIEN	RIO SIERPE	8.3879	CAMINO EN RIO SIERPE 12M	CAMINO EN RIO SIERPE 12M	MEF- MEDUC. ESCUELA DE RIO SIERPE	CAMINO EN RIO SIERPE 12M
451-4-07-00-0002	CLAUSTER ANTONIO GUERRA MORALES	4-714-1053	CHEFO BARRADA LA OLIMPIA	SANTA BARBARA	28.3757	DELFIN BANDA MELENDES	CAMINO DE SERVICIO A OTROS PREDIOS 4M	CAMINO DE BARRIALES A SANTA BARBARA 12M	CARRETERA AL POBLADO DE RIO CONGO 30M
451-4-07-00-0004	CLAUSTER ANTONIO GUERRA MORALES	4-714-1053	CHEFO BARRADA LA OLIMPIA	SANTA BARBARA	33.8786	QUEBRADA LA SOLBA	QUEBRADA LA SOLBA	CALLE JON 4M	CAMINO DE BARRIALES A SANTA BARBARA 12M
451-4-07-00-0010	YESSICA LISBETH GUERRA MORALES	4-700-2373	CHEFO LIMON DE SUIERO	SANTA BARBARA	11.9502	CLAUSTER ANTONIO GUERRA MORALES	CAMINO DE SERVICIO A OTROS PREDIOS 4 M	CLAUSTER ANTONIO GUERRA MORALES	CARRETERA AL POBLADO DE RIO CONGO 30M
451-4-11-08-0026	AL CIRIBALE ANTONIO REJAS FRIAS	9-720-328	CATRAL	CATRAL	98.2287	EDILSO ALBERTO ROJAS FRIAS	ERIC MAXEL CORDOBA ALMANZA	EZEQUIEL DIAZ	CARRETERA AL POBLADO DE RIO CONGO 30M
451-4-04-00-0038	MIS RODRIGUEZ RODRIGUEZ	9-228-1094	SANTA FE	PECHITO PARAO	82.2897	BACILO GUEVARA RODRIGUEZ	JOAQUIN AVILA PEREZ	EUGENIO SAEZ URENA	CONGRESO DE TIERRAS COLECTIVAS EMBERA WOLUWAN
451-4-13-00-0004	BOLIVAR PAZ BELLO	5-701-2889	BARRIALES	BARRIALES	31.4814	MANUEL HIGINIO RODRIGUEZ	QUEBRADA VENAO	MANUEL HIGINIO RUIZ	RIO CONGO
451-4-14-08-0037	VICARIATO DE DARIEN CAPILLA DE BAJO BONITO	1536-20-6142040	DARIEN	BAJO BONITO	0.7185	ASUNCION CAMPOS RIOS	MEF MINSA. PUESTO DE SALUD DE BAJO BONITO	ASUNCION CAMPOS RIOS	CAMINO DE CUJUNATI A BARRIALES 12 M
451-3-07-00-0009	MIQUEL GALVEZ URRUTIA	8-518-2048	SAN MIGUELITO, PANAMA	ESTERO MALO	116.4012	QUEBRADA SIN NOMBRE	NORIS ESTHER URRUTIA	CARRETERA AL POBLADO DE RIO CONGO 30M	LAURENS LOPEZ GOMES
451-4-02-00-0012	DIEGO DE GRACIA CASTRO DELFINA MARCELUS GRACIA CASTRO	9-756-7059 9-741-7716	SANTA BARBARA	SANTA BARBARA SECTOR N°1 24 DICIEMBRE PANAMA	128.7108	QUEBRADA SAN PEDRO	MELIDA CASTRO DE BANDA	CARRETERA AL POBLADO DE RIO CONGO 30M	MARCELINO BANDA CARDENAS
451-4-19-00-0003	BOLIVAR KOJARA RAMOS	05122533	CHIVATI	CHIVATI	125.0055	QUEBRADA SIN NOMBRE	QUEBRADA SIN NOMBRE	AREA EN CONFLICTO	CONGRESO DE TIERRAS COLECTIVAS EMBERA WOLUWAN
451-4-19-00-0008	PANTALEON GUERRA MARTINEZ	9-85-889	PIÑAL	PIÑAL	49.7801	RICARDO KOJARA RAMOS	RIO EL PIÑAL	EDILBERTO KOJARA RAMOS	REGLIO KOJARA RAMOS
451-3-13-00-0004	MATAMORO CUESTA PRINEZO	5-7-188	RIO CONGO	JOSEFA	18.2808	CAMINO DE SERVICIO EN JOSEFA 8M	QUEBRADA JOSEFA	RITA KOJARA DE ALVARADO	CAMINO DE SERVICIO EN JOSEFA 8M
451-4-19-00-0017	BERNARDINA PARRA DE CORTIZ LUZ ENEIDA CORTIZ PARRA FREDYGA CORTIZ PARRA ELIZABEL ANTONIO CORTIZ PARRA ERIBERTO CORTIZ PARRA	5-17-383 5-785-188 5-796-1518 5-782-2216 5-783-1851	MANUELA	PIÑAL	47.9963	IGLESIA CUADRANGULAR	RUFINO GOMEZ	MANGLAR	HERIBERTO HERNANDEZ SOTO
451-4-07-00-0045	CARLOS PINTO CRUZ	6-71588	BARRIALES	BARRIALES	157.4438	CIPRIANO MENDOZA ARENAS	MANGLAR	FAUSTINO VALDES CAMARGO	RIO SANTA BARBARA
451-4-13-00-0012	MACIO ADONIS MARMOLEJO	5P4-975	LAS PERITAS	LAS PERITAS	58.3209	QUEBRADA SIN NOMBRE	CAMINO DE SERVICIO 8M	FRANCISCO ORTEGA CASTILLO	RIO CONGO
451-4-16-00-0010	GLADYS CHOCHO CONTRERA	5-714-888	CAOBA	CAOBA	88.7954	QUEBRADA SIN NOMBRE	JUVENIANO ERNESTO PERALTA DELGADO	TERRENOS NACIONALES	TERRENOS NACIONALES
452-3-16-00-0013	BOLIVAR GUTIERREZ SAEZ	7-77-888	TORTI - LA RECALDOZA	CHIMANILLO	107.9961	JACINTO CACERES DE LEON	FRANCISCO DIAZ	RIO SANTA BARBARA	CAMINO DE SAN JOSE A CHIMANILLO 12M
451-3-12-08-0002	ERIBERTO PINTO PERALTA	5-701-2102	RIO CONGO	ESTERO MALO	9.5335	QUEBRADA LINDO	FRANCISCO BARRIA MENDOZA	MANGLAR	CARRETERA AL POBLADO DE RIO CONGO 30M
451-4-12-00-0002	PLACIDO OSPINO CHAVERRA CARMEN CECILIA RODRIGUEZ WILLARREAL	6-50-2272	RIO SIERPE	RIO SIERPE	155.7742	CAMINO DE BARRIALES A SANTA BARBARA 12M	MANGLAR	QUEBRADA SIN NOMBRE	MODER JOEL MARCIAGA CORRALES
451-4-13-00-0003	BOLIVAR PAZ BELLO	5-701-2889	BARRIALES	CATRAL	22.8162	ISABEL MOSQUERA MINOTA	MANGLAR	RIO CONGO	PELICIANA TOCAMO DEGAZA
452-3-17-00-0033	AJENIRAL ESTEBAN CASTRO BARRIA	6-55-172	CIBIK EBL TORTI	DOS BOCAS	147.7884	CAMINO AL RIO DOS BOCAS 20M	DEBORA TOCAMO DEGAZA	RIO DOS BOCAS	CAMINO AL RIO DOS BOCAS 20M
451-4-07-00-0033	ISAAC RODRIGUEZ CASTRO	7-123-888	ARIZAL	SANTA BARBARA	148.8488	QUEBRADA SANTA BARBARITA	YONY ENRIQUE PEREZ CORDOBA	RIO SANTA BARBARA	CAMINO DE BARRIALES A SANTA BARBARA 12M

**CORREGIMIENTO: RÍO CONGO**

Cedula Catastral	Nombres	Cédula	Residencia	Lugar	Área (ha)	Lindero Norte	Lindero Sur	Lindero Este	Lindero Oeste
						CAMINO DE BARRIALES A SANTA BARBARA 12M			LEOPOLDO CALZADILLA CARABALLO
						MERCEDONIO QUIROZ MECIA			
						MARIANO ELIAS CORDOBA			
						GUTIERREZ			
						QUEBRADA SIN NOMBRE			
4541-4-02-00-0002	YONY ENRIQUE PEREZ CORDOBA	8-526-354	DOS BOCAS	DOS BOCAS	97.7034	JUVENAL ESTE SAN CASTRO BARBA	ARQUIMEDES BALLESTEROS GONZALEZ	CATALINO PEREZ	JUVENAL ESTEBAN CASTRO BARRIA LUCAS PALOMINO
	MARGELUS MARELA FRIAS ALMENDRA	9-703-913	DOS BOCAS			RIO DOS BOCAS			
4541-4-07-00-0047	ANAYANSI SALAZAR BONILLA	9-707-1909	BAJO BONITO	BARRIALES	24.1645	CAMINO DE BARRIALES A SANTA BARBARA 12M	QUEBRADA DEL MEDIO	CAMINO DE BARRIALES A SANTA BARBARA 12M	QUEBRADA DEL MEDIO
						FAUSTINO VALDES LAMAÑO	QUEBRADA MANGO	QUEBRADA MANGO	
						QUEBRADA SIN NOMBRE			
						ISAIAS DOVAZA CALZADILLA			
4541-4-08-00-0031	FLORENTINA ESPINOSA DE RUIZ	7-85-1268	RIO ANTADOCITO	BARRIALES	7.4512		CAMINO DE SERVICIO 5M		CANNETERA DE PLATANILLO A BARRIALES 30M
						RICARDO PINEDA	TEONILA TOCAMO DE CALZADILLA	TEONILA TOCAMO DE CALZADILLA	
4542-3-16-00-0032	OLMEDO MORALES SOTO	8-514-1536	SANTA BARBARA	SANTA BARBARA	56.6443	JOSE DE LA CRUZ MARTINEZ ABREGO	PACIFICO FRIAS QUINTERO	RIO SANTA BARBARA	PACIFICO FRIAS QUINTERO
						RIO SANTA BARBARA			
4541-3-13-00-0002	ARIEL ALFREDO DOMINGUEZ DEGRACIA	7-84-2793	TORTI	BIJAGUAL	86.5345	MANGLAR	CARRETERA AL POBLADO DE RIO CONGO 30M	MANGLAR	CARRETERA AL POBLADO DE RIO CONGO 30M IFRAN SAMU DEGRACIA
						QUEBRADA BIJAGUAL	RIO CORDOBORO		TERRENOS NACIONALES
4541-3-07-00-0005	LAURENS LOPEZ GOMEZ	5-700-1873	RIO CONGO	CEBOLLAS	80.8349	MARCELINO LOPEZ LONDONO	MIGUEL GALVEZ URRUTIA	QUEBRADA SIN NOMBRE	
	GLORIA VIANETH LOPEZ GOMEZ	5-701-1789	EL TIRAO				QUEBRADA SIN NOMBRE		
	GLADIS VIANETH LOPEZ GOMEZ	5-701-790	EL TIRAO						

**CORREGIMIENTO: RÍO CONGO ARRIBA**

Cedula Catastral	Nombres	Cédula	Residencia	Lugar	Área (ha)	Lindero Norte	Lindero Sur	Lindero Este	Lindero Oeste
4542-3-18-00-0005	VICARIATO DE DARIEN CAPILLA RIO CHIRICANO	1536-20-8142DV40	DARIEN	RIO CHIRICANO	0.0331	MEDUC ESCUELA RIO CHIRICANO	ELEYDA QUERIMA NIETO MENDIETA	CARRETERA DE BUENA VISTA A RIO CHIRICANO 20M	ELEYDA QUERIMA NIETO MENDIETA
4542-3-03-00-0077	ARCEÑO DELGADO DIAZ	7-82-412	RIO ARENAL	RIO ARENAL	185.9037	BALBINO DELGADO CORTES	BIENVENIDO DELGADO DIAZ	ALFONSO JOSE MARTINEZ ZAMORA	ARMINDA ROSA VASQUEZ MODOBUZA QUEBRADA RIO SECO
							DIGNA JUDITH CARDENAS ALMENDRA	QUEBRADA MACHO	ROSA AURORA RIVERA DOMINGUEZ EVARISTO PIMENTEL PINEDA
4542-3-02-00-0033	NICOLAS GONZALEZ	4-55-12	SECTOR 3A CERRO SILVESTRE ARAUJAN	RIO VENAO	0.1011	EVARISTO PIMENTEL PINEDA	CAMINO A RIO VENAO 12M	DIGNA FRIAS VEGA	EVARISTO PIMENTEL PINEDA
4542-3-06-00-0011	MARIELA OJO PEREZ	8-216-116	RIO BONITO ARRIBA	RIO BONITO	76.3767	ANILLES ERIBERTO NUÑEZ GUTIERREZ	RIO BONITO	HUMBERTO GONZALEZ CABALLERO	AVILIO ENRIQUE SANDOVAL CEDEÑO
						AVILIO ENRIQUE SANDOVAL CEDEÑO			
4542-3-08-00-0020	VICARIATO DE DARIEN CAPILLA DE ARENAL	1536-20-8142DV40	DARIEN	RIO ARENAL	0.3496	CAMINO EN RIO ARENAL 12M	JUAN AGRIPINO VEGA PERALTA	CAMINO EN RIO ARENAL 12M	CAMINO VASQUEZ VELASQUEZ
4542-3-20-00-0003	ARQUIMEDES VASQUEZ VELASQUEZ	7-88-861	CHORRERA	SAN PEDRITO	103.4032	BERNARDO CABEROS QUEVARA	CAMINO DE SERVICIO 3M	AURELIO PIMENTEL MARIN	CAMINO A CANDELLILLA 12M
							TEONILIO CALDERON TEJEDOR		CAMINO DE GUAYABLO A SAN PEDRITO 12M
4542-3-20-00-0005	PEDRO QUEBARA MONTERO	8-527-17	SAN PEDRITO	SAN PEDRITO	20.7889	CAMINO DE SERVICIO 5M	PASCUAL DE GRACIA VALDES	PASCUAL DE GRACIA VALDES	MANUEL MARIA CORRALES AVILA
	PEDRO TENORIO	9-76-490	SAN PEDRITO						
4542-3-07-00-0027	RAMIRO ADAN PEREZ RAMOS	9-203-933	RIO PAVO	RIO PAVO	85.8830	ARNULFO PEREZ RAMOS	ERIK YOBANIS GONZALEZ BARAHONA	ROGELIO NIETO	ANILLES ERIBERTO NUÑEZ GUTIERREZ BENITO PEREZ VALDES
	RAUL PEREZ RAMOS	9-189-876	RIO PAVO			BENITO PEREZ VALDES			
	NEVES PEREZ RAMOS	9-701-345	RIO PAVO			QUEBRADA LA ZORRA			
	JUAN BAUTISTA PEREZ RAMOS	9-721-2728	RIO PAVO			QUEBRADA SIN NOMBRE			
4542-3-18-00-0004	BOLIVAR NIETO	7-85-718	VALLE RICO	VALLE RICO	23.5855	BASILIO ESCOBAR MEDINA	CEDILIO ANTONIO MUDARRA BERNAL	BASILIO RUBEN ESCOBAR NIETO	GUMERONDA BERNAL MENDIETA
						QUEBRADA LA DIABLA		QUEBRADA SIN NOMBRE	
4542-3-02-00-0019	NILVA ARACELIS FRIAS	7-84-1805	SECTOR SUR NUEVA ESPERANZA 52	RIO VENADO ARRIBA	31.8084	RIO GIRA	RESERVA HIDROLOGICA MAJE BAYANO	OSCAR NORMAN DOMINGUEZ FRIAS	AMADIS DOMINGUEZ DIAZ
4542-3-01-00-0002	DAVIS ENRIQUE ALFARO SANJUR	8-403-18	CASERO RIO VENAO	RIO VENADO ARRIBA	41.8959	ARISTIDES REINA AVILA	RESERVA HIDROLOGICA MAJE BAYANO	QUEBRADA CABECERA DEL RIO GIRA	RESERVA HIDROLOGICA MAJE BAYANO
	NILKA ELIZABETH ALFARO DE MARTINEZ	8-403-17	EDIFICIO EDIN PLAZA PANAMA						
4542-3-11-00-0045	ARMANDO SOTO JIMENEZ	8-728-1339	TORTI	CHIMANILLO	34.3162	GLADYS MARITZA RODRIGUEZ CASTRO	JOSE LUIS CACERES MARTINEZ	JAI ME MARTINEZ REYES	GLADYS MARITZA RODRIGUEZ CASTRO
							LAZARO CAMPOS PEREZ	JOSE LUIS CACERES MARTINEZ	
4542-3-07-00-0011	VENANCIO HIGUERA BERRANO	6-41-1438	PANAMA - LA CARAZA CASA 2510	NUEVO PARAISO	31.7215	DAMIAN JIMENEZ PINZON	QUEBRADA LA ZORRA	JOSE EZEQUEL GONZALEZ ARROYO	RAFAEL CRUZ AVILA
	AZAE L HIGUERA DELGADO	5-704-1249	NUEVO PARAISO				RAFAEL CRUZ AVILA		
	ALEX AREL HIGUERA DELGADO	8-760-1033	NUEVO PARAISO						
4542-3-11-00-0002	CRISTINO BARRIA QUINTERO	6-62-878	EL CACAO	EL CACAO	88.2147	RESERVA HIDROLOGICA MAJE BAYANO	LUCIANA CRUZ DE BARRIA	JAVIER MARTINEZ PEREZ	SERGIO SOTO OTERO Y OTROS
								QUEBRADA CABECERA DEL RIO SANTA BARBARA	
4542-3-11-00-0015	CRISTINO BARRIA QUINTERO	6-62-878	EL CACAO	EL CACAO	1.1053	ERNESTO RIOS BARRIA	QUEBRADA CABECERA DEL RIO SANTA BARBARA	FABIAN JIMENEZ VERGARA	QUEBRADA CABECERA DEL RIO SANTA BARBARA
						FABIAN JIMENEZ VERGARA			
4542-3-11-00-0001	SERGIO SOTO OTERO	8-83-1558	CACAO	CACAO	80.5183	RESERVA HIDROLOGICA MAJE BAYANO	LUCIANA CRUZ DE BARRIA	CRISTINO BARRIA QUINTERO	RESERVA HIDROLOGICA MAJE BAYANO

**CONREGIMIENTO: RIO CONGO ARRIBA**

Cédula Catastral	Nombre	Cédula	Residencia	Lugar	Área (ha)	Límite Norte	Límite Sur	Límite Este	Límite Oeste
	SERGIO BOTO JIMENEZ	9-125-045	CACAO				MARTIN HERNANDEZ RIOS		
	ARNULFA JIMENEZ VEHGARA	8-739-202	CACAO						
4542-3-17-00-0008	MIGUEL ANGEL YANGUEZ GARRALDO	8-739-202	SAN MIGUELITO BARROBLA FELICIANO	RIO VENADO ARRIBA	23 2549	GREGORIO CORRALES SANCHEZ	RIO VENADO	EVARISTO PIMENTEL PINEDA Y OTRO	ANTOLIN VALDES Y OTRO
								PEDRO JOSE PINTO BONILLA Y OTRO	
								QUEBRADA SIN NOMBRE	
4542-3-14-00-0027	JOSE ELASIO GUEVARA MONTERO	9-707-443	VALLE RICO	VALLE RICO	31 9917	RIO TIGRE VIENTO	FRANKLIN RAMIRO BARRIA FLORES	RIO TIGRE VIENTO	EDWIN ALEJANDRO DOMINGUEZ FRIAS
4542-3-07-00-0026	ARQUELIDA ROSA BARRIOS FRIAS	7-85-1415	TAS. MARI JARRIAS ST. CECILIA N° 1 LA CHINA	BURNA VISTA	46 9887	DAMAN BARRIOS FRIAS	ROBERTO JOSE ESCOBAR SAAVEDRA	CAMINO A RIO BONITO 12M	MARIA LUCRECIA CASTELLERO MELGAR
									QUEBRADA TIGRA
4542-3-14-00-0019	SENGBIA GUEVARA MUVILMO	9-104-305	VALLE RICO	VALLE RICO	82 2880	MARIA LUCRECIA CASTELLERO MELGAR	ERNESTO GUEVARA MONTERO Y OTRO	BIENVENIDO CEDEÑO GONZALEZ	RIO TIGRE VIENTO
	JOHCE AUGUSTO GUEVARA	9-719-1408	VALLE RICO			QUEBRADA SIN NOMBRE		TEOFILO CORDOBA QUINTERO	
4542-3-12-00-0032	GILBERTO ELISSACK REYES VILLARREAL	4-229-969	RIO BONITO	RIO BONITO	19 4019	CAMINO A RIO BONITO 12M	PANTALEON GONZALEZ GUEVARA	LIVIO OSIRIS CASTILLO SUAREZ	LUCIANA BARGAS DE ABREGO
							PEDRO GONZALEZ		PEDRO GONZALEZ
4542-3-12-00-0021	GILBERTO ELISSACK REYES VILLARREAL	4-229-969	RIO BONITO	RIO BONITO	2 4405	RIO BONITO	CAMINO A RIO BONITO 12M	LIVIO OSIRIS CASTILLO SUAREZ	LUCIANA BARGAS DE ABREGO
									VICARIATO DE DAREN. CAPILLA DE RIO BONITO
4542-3-12-00-0021	VICARIATO DE DAREN CAPILLA DE RIO BONITO	1536-70-5142/0140	DAREN	RIO BONITO	0 0772	GILBERTO ELISSACK REYES VILLARREAL	GILBERTO ELISSACK REYES VILLARREAL	GILBERTO ELISSACK REYES VILLARREAL	GILBERTO ELISSACK REYES VILLARREAL
4542-3-12-00-0076	ISIDRO QUINTERO SANCHEZ	6-49-2574	SAN MIGUELITO 2076	RIO PEDASI	14 9383	RIO PEDASI	CAMINO DE SERVICIO BM	EVIN ERMISIADES MARIN CORRALES	ANTONIO ALMENDRA DOMINGUEZ Y OTROS
4542-3-12-00-0075	ISIDRO QUINTERO SANCHEZ	6-49-2574	SAN MIGUELITO 2076	RIO PEDASI	18 4886	ISAURO MORA	RIO PEDASI	RIO PEDASI	ANTONIO ALMENDRA DOMINGUEZ Y OTRO
4542-3-07-00-0027	ARNULFO PEREZ RAMOS	9-113-2481	RIO PAVO	RIO VENADO	55 0857	DIDIMO MARTINEZ PEREZ	RAMIRO ADAN PEREZ RAMOS Y OTROS	JOSE MARTINEZ GONZALEZ	QUEBRADA SIN NOMBRE
								QUEBRADA SIN NOMBRE	RAMIRO ADAN PEREZ RAMOS Y OTROS
4542-3-17-00-0010	HOLGUIN CASTILLO SANJUR	9-121-2382	HIGÜE RUMAL	DOS BOCAS	52 6723	MANOLO CASTILLO SANJUR	RIO DOS BOCAS	QUEBRADA LA ZORRA	VICTOR MARIN BARRIA
									RIO DOS BOCAS
4542-3-17-00-0011	VICTOR MARIN BARRIA	6-49-447	NUOVO TONOSI	DOS BOCAS	94 1831	BENIGNO VERGARA CARDENAS	DOMITILIO MARIN BARRIA	ELI ALICIA MARIN DE SANCHEZ	HOLGUIN CASTILLO SANJUR
	ERIC RAUL MARIN VITAL	8-524-443	NUOVO TONOSI				GERTRUDIS FLORES SAAVEDRA		RIO DOS BOCAS
	LLONN ROLANDO MARIN VITAL	8-702-1807	NUOVO TONOSI						HOLGUIN CASTILLO SANJUR
4542-3-07-00-0020	LAZARO HERNANDEZ CABALLERO	9-55-946	CIUDAD BOLIVAR (PANAMA)	NUOVO PARADISO	51 3370	QUEBRADA LA PAVA	CRESCENCIA RODRIGUEZ RODRIGUEZ	JUAN MANUEL RIOS ORTEGA	ROGELIO NIETO
4542-3-08-00-0106	ARCILIO ANTONIO GOMEZ GRACIA	7-70-2715	BUENA VISTA	BUENA VISTA	40 6913	QUEBRADA LA ZORRA	JAMIE CAMARENA VASQUEZ	JAMIE CAMARENA VASQUEZ	RIO CONGO
						ABEL ANTONIO GOMEZ SAMANEGO	CARRETERA DE BUENA VISTA A RIO CHIRICANO 20M	MARIA ROBLES CORTES	
							FERNANDO RAMIREZ DUARTES	OFELIA YULIANA BONILLA BLANCO	
							MARIA ROBLES CORTES		
							VICARIATO DE DAREN. CAPILLA DE BUENA VISTA		
							MINSA PUESTO DE SALUD		
							YASMIN ELENA BONILLA BLANCO		
4542-3-08-00-0105	ROSA LEMS BONILLA BLANCO	8-6-18893	CAMITA DE CHEPO BARRADADA 20 DE DIC CASA 32	BUENA VISTA	87 8135	CARRETERA DE BUENA VISTA A RIO CHIRICANO 20M	EDILTRUDIS ALFONSO RIOS	CARRETERA DE BUENA VISTA A RIO CHIRICANO 20M	CARRETERA DE PLATANILLO A BARRIALES 30M
4542-3-08-00-0117	YASMIN ELENA BONILLA BLANCO	8-781-1342	CAMITA DE CHEPO BOA 20 DIC CASA # 32	BUENA VISTA	29 9869	ARCILIO ANTONIO GOMEZ GRACIA	FRANCISCO ALBERTO GONZALEZ ATENCIO	OFELIA YULIANA BONILLA BLANCO	CARRETERA DE BUENA VISTA A RIO CHIRICANO 20M
									JUSTINIANO RAMOS PEREZ
4542-3-08-00-0032	FIDEL DOMINGUEZ LEONCILA FRIAS CRUZ	7-24-3 7-123-115	RIO ARENAL	RIO ARENAL	19 2773	JUAN AGRIPINO VEGA PERALTA	QUEBRADA MACHO	CAMINO EN RIO ARENAL 12M	JUAN AGRIPINO VEGA PERALTA
								NEREYDA EDITH DELGADO DE CORTES	RIO ARENAL
								RODOLFO MENDOZA CRUZ	
4542-3-02-00-0082	ABILIO ALMANZA PEREZ	9-157-183	NUOVO PARADISO	NUOVO PARADISO	14 2031	JUAN CRUZ GAITAN	HERMENEGILDO ALMANZA PEREZ	RIO PAVO	JOSE EZEQUEL GONZALEZ ARROYO
	OSIDIO ADIEL ALMANZA PERALTA	8-782-538	RIO PAVO			JUAN JOSE GONZALEZ CRUZ			JUSTINA CAMPO
	AVILIO ANEL ALMANZA PERALTA	5-791-1977	RIO PAVO			JUAN JOSE GONZALEZ CRUZ			
	DAMARIS YANETH ALMANZA PERALTA	6-707-18	NETER						
	ADILIO GABRIEL ALMANZA PERALTA	8-775-1428	RIO PAVO						
4542-3-03-00-0010	INOCENCIO PERALTA DELGADO	7-701-1856	PLATANILLO	PLATANILLO	27 6738	QUEBRADA RIO PLATANILLO	GONZALO GUTIERREZ RODRIGUEZ	QUEBRADA RIO PLATANILLO	INOCENCIO PERALTA CORTES
4542-3-04-00-0005	ALFONSO JOSE MARTINEZ ZAMORA	8-268-592	TORRILLOS CARTER, PANAMA	RIO ARENAL	83 1051	ALFONZO MARTINEZ	ASOCIACION DE ACUEDUCTO SAN JOSE DE CAÑAZAS	ASOCIACION DE ACUEDUCTO SAN JOSE DE CAÑAZAS	ARCENIO DELGADO DIAZ
							JUNTA COMUNAL DE RIO CONGO ARRIBA, ACUEDUCTO QUEBRADA MACHO		

**CORREGIMIENTO: RÍO CONGO ARRIBA**

Cédula Catastral	Nombre	Cédula	Residencia	Lugar	Área (ha)	Límite Norte	Límite Sur	Límite Este	Límite Oeste
4542-3-20-00-0004	MANUEL MARÍA CORRALES AVILA	7-71-1530	SAN PEDRITO	SAN PEDRITO	29.8931	CAMINO DE SERVICIO 8M	PASCUAL DE GRACIA VALDES	PEDRO QUEBARA MONTERO	CAMINO A CANDELLILLA 12M
4542-4-18-00-0008	CASIANO ROBERTO CANO VEGA	7-101-8	PLATANILLO	PLATANILLO	42.1890	AGUSTINA CORDOBA CORTEZ DOMICIANO VERA VARGAS	DOMINGO LUIS CANO VEGA	DOMICIANO VERA VARGAS	FELIPE EDUARDO MEDINA VASQUEZ RÍO CONGO
4542-3-08-00-0011	DANIEL RODRIGUEZ	4-128-2837	NUEVO CANAJAGUTA	NUEVO CANAJAGUTA	54.1833	QUEBRADA SIN NOMBRE	ENRIQUE SAMANIEGO ESCOBAR JOSE DE LA CRUZ MENDOZA JIMENEZ	MARIO ALBERTO GUTIERREZ CORTEZ	ENRIQUE SAMANIEGO ESCOBAR EURIDES ARTURO CASTILLO DOMINGUEZ QUEBRADA SIN NOMBRE CLEMENTINA CORDOBA SAMANIEGO
4543-3-08-00-0022	RUBEN MITRE CASTRO	7-72-38	RÍO ARENAL	RÍO ARENAL	58.1701	CARRETERA DE PLATANILLO A SAN PEDRITO 20M JOAQUIN ANTONIO FLORES MARIN	RÍO TIGRE VIENTO	DAVID MITRE CASTRO	QUEBRADA SIN NOMBRE UBALDINO CANO SAEZ

**CORREGIMIENTO: RÍO IGLESIAS**

Cédula Catastral	Nombre	Cédula	Residencia	Lugar	Área (ha)	Límite Norte	Límite Sur	Límite Este	Límite Oeste
4541-1-09-00-0041	ERNESTO TORRES GONZALEZ	7-71-1075	LA MONEDA DE RÍO IGLESIA	ARRETI	0.1899	CAPRETERA PANAMERICANA 100M	OSCAR MORALES NAVARRO	SONIA AGUIRRE DE CASTILLO	CARRERA DE LA MONEDA A ARRETI 30M
4541-3-11-00-0050	FELIX ALMANZA ARJONA DAMARIS ESTHER ODBA VALDEZ	5-16-1488 7-118-477	AGUA CALIENTE	AGUA CALIENTE	15.8216	DIONISIO PINEDA SANTOS	DOMINGA ARJONA	CAMINO DE AGUA CALIENTE A QUEBRADA CLARITA 12 M	DIONISIO PINEDA SANTOS JOAQUIN CONCEPCION JIMENEZ Y OTRO CAMINO DE SERVICIO DE 8M
4541-3-11-00-0052	GILBERTO BEITIA ENEIL VEITA REYES ANDREA REYES PIMENTEL	4-65-931 5-704-2814 4-781-2370	ARUZA DEL MEDIO	ARUZA DEL MEDIO	44.9008	DOMINGO VEGA SANTAMARIA Y OTROS JACINTO SANTOS REYES	JUAN MANUEL VERHAZA CASTILLO TOMAS PINEDA SANTOS Y OTRO VITALITO ALMANZA PEREZ Y OTRO	AVELINO MORENO CASTILLO Y OTRO	CESAR MADRID GARCIA Y OTRO CESAR MADRID SANTOS Y OTRO
4541-3-11-00-0054	DOMINGO VEGA SANTAMARIA NORMA LISSET BERNAL VEGA LIONEL BALDUINO MADERO RIZO	4-115-432 8-267-933 8-285-1418	SANTA ROSA	BIJUAL	7.1002	CAMINO DE AGUA CALIENTE A QUEBRADA CLARITA 12 M	GILBERTO BEITIA Y OTROS	JACINTO SANTOS REYES	CESAR MADRID SANTOS
4541-3-11-00-0021	DOMINGO VEGA SANTAMARIA	4-115-432	SANTA ROSA	ARUZA DEL MEDIO	27.5342	RESERVA HIDROLOGICA FILO DEL TALLO	QUEBRADA CLARTE	CAMINO DE AGUA CALIENTE A QUEBRADA CLARITA 12 M ESTEBAN SANTOS MADRID Y OTRO	QUEBRADA CLARTE
4541-3-11-00-0074	TOMAS PINEDA SANTOS	4-137-1465	AGUA CALIENTE	AGUA CALIENTE	0.4848	CAMINO DE RÍO IGLESIAS A AGUA CALIENTE 12M	DIDIMO RAMOS PERALTA	DIDIMO RAMOS PERALTA	DIDIMO RAMOS PERALTA
4541-2-04-00-0007	VENANCIO GARCIA RICO	5-118-1889	GREGORIO DIAZ	GREGORIO DIAZ	5.2488	JACOBO RODRIGUEZ RIOS RIGOBERTO GUTIERREZ CONCEPCION	DAMASCO ESPINOZA LAY	QUEBRADA GRANDE	DAMASCO ESPINOZA LAY
4541-1-09-00-0063	VICARIATO DE DARIEN CAPILLA LA MONEDA	1536-20-6142D40	DARIEN	LA MONEDA	0.1031	HERMELINDA BATISTA GONZALEZ	CARRERA PANAMERICANA 100M	FELICIANO ATENCION GONZALEZ	CARRERA PANAMERICANA 100M
4541-1-10-00-0010	VICARIATO DE DARIEN VIVIENDA	1536-20-6142D40	DARIEN	LA MONEDA	10.8509	ROSA KERIMA PEREZ GONZALEZ	CARMEN GONZALEZ	HERMELINDA BATISTA GONZALEZ REYES AGUIRRE CEDEÑO Y OTRO	ROSA KERIMA PEREZ GONZALEZ CARRERA PANAMERICANA 100M
4541-3-08-00-0087	PEDRO MADERO OSORIO	3-701-1471	SAN MIGUELITO PANAMA	PUNCOLOBITA	16.6822	ENEREIDA OSORIO VELASQUEZ	CAMINO DE RÍO IGLESIAS A LA RESERVA 12M ENEREIDA OSORIO VELASQUEZ	ENEREIDA OSORIO VELASQUEZ	CELIA JUDITH MADERA VILLAREAL ULISS GAMBALIER MADERO RISSO
4541-3-17-00-0013	ALCIDES SANCHEZ	4-134-639	ARUZA ABAJO	ARUZA ABAJO	0.4486	CAMINO DE ARUZA ARRIBA A ARUZA ABAJO 12 M	RESERVA FORESTAL CAVILON	CAMINO DE ARUZA ARRIBA A ARUZA ABAJO 12 M	CAMINO DE ARUZA ARRIBA A ARUZA ABAJO 12 M
4541-1-14-00-0004	MARIANO GONZALEZ	4-84-747	ARRETI	ARRETI	45.0218	FAUSTINO GUTIERREZ SOLIS JOSE DE LA CRUZ PEREZ ALZARRA OVIDIO ANTONIO DE LEON MELGAR	ERNESTO TORRES GONZALEZ ROMELIA SANTAMARIA	BERNARDINO CASTRO GONZALEZ	CARRERA DE LA MONEDA A ARRETI 30M FORESTAL NACIONAL

**CORREGIMIENTO: SANTA FE**

Cédula Catastral	Nombre	Cédula	Residencia	Lugar	Área (ha)	Límite Norte	Límite Sur	Límite Este	Límite Oeste
4541-1-06-00-0049	NORANDA MAGALLON DE LA ESPADA	3-100-547	CUCUNATI	HIGUERONAL	22.6174	CLAMARION QUINTANA DEGAZA QUEBRADA SIN NOMBRE	CARRERA DE SANTA FE A CUCUNATI 30M	CARRERA DE SANTA FE A CUCUNATI 30M	QUEBRADA HIGUERONAL TIERRAS COLECTIVA DE SANTA ROSA
4542-3-20-00-0073	VICARIATO DE DARIEN CAPILLA RÍO ROMAN	1536-20-6142D40	DARIEN	RÍO ROMAN ARRIBA	0.1884	EDUARDO ALONSO CASTRO RÍO ROMAN	CAMINO A OTROS PREDIOS DE 8M	CAMINO A OTROS PREDIOS DE 8M EDUARDO ALONSO CASTRO	CAMINO DE TAMARINDO A RÍO ROMAN DE 12M EDUARDO ALONSO CASTRO
4542-3-18-00-0054	VICTORINO VASQUEZ PEREZ	8-705-1480	SAN MIGUEL	SAN MIGUEL	8.7764	ANDREA VASQUEZ PEREZ GERONIMO PEREZ GAITAN GERARDO CARRO CHAMAPURO	CARRERA DE ZAPALLAL A CHUCUANQUE DE 20M	ANDREA VASQUEZ PEREZ	RAMIRO MATA CERRUDO ZUNILDA ROSA CARDENAS VIA DE BARRIOS
4542-2-18-00-0039	PEDRO RAMOS BENITEZ	6-54-1858	LA LOMITA	LA LOMA	1.9846	GERARDO CARRO CHAMAPURO	BENJAMIN JORDAN	RUPERTO GOMEZ GILL	ZUNILDA ROSA CARDENAS VIA DE BARRIOS
4541-1-03-00-0025	ANTONIO RODRIGUEZ MADRID	5-144-781	ZAPALLAL	ZAPALLAL	0.1242	CAMINO A OTROS PREDIOS DE 12M	CARRERA PANAMERICANA 100M	CLOTILDE CHAVEZ OJED	CAMINO A OTROS PREDIOS DE 12M
4541-1-07-00-0064	DIÓGENES ENRIQUE BONILLA QUEL	4-101-1881	SANTA FE	LOS NUNOS Nº 3	147.3178	DIÓGENES RIOS SANTOS MARÍA MORALES CONCEPCION	CLEMENTE PENALBA RUFINO RODRIGUEZ ZOLA JOSE CAMPOS PEREZ	CAMINO DE LOS NUNOS A CUREDO DE 12M	JOSE DE LOS SANTOS RAMOS RAMOS OLGA RIVERA CEDEÑO
4541-1-01-00-0088	VICARIATO DE DARIEN CAPILLA DE AGUA BUENA NO. 1	1536-20-6142D40	DARIEN	AGUA BUENA NO. 1	0.0864	CAMINO DE AGUA BUENA Nº1 A AGUA BUENA Nº2 DE 12M	JOSE DE LA ROSA MARTINEZ PINTO	CAMINO DE AGUA BUENA Nº1 A AGUA BUENA Nº2 DE 12M	JOSE DE LA ROSA MARTINEZ PINTO
4541-1-02-00-0045	VICARIATO DE DARIEN CAPILLA LA CANTERA	1536-20-6142D40	DARIEN	LA CANTERA	0.1487	CAMINO DE SERVICIO DE 5M	CAMINO A LA CANTERA DE 20M	CAMINO DE SERVICIO DE 5M	DIDOLA GRACIA BOTO
4541-1-07-00-0037	VICARIATO DE DARIEN CAPILLA DE AGUA BUENA NO. 2	1536-20-6142D40	DARIEN	AGUA BUENA NO. 2	0.0732	CARRERA DE SANTA FE A CUCUNATI 30M	ELADIO CAMAÑENA CRUZ MESA CENTRO DE SALUD DE AGUA BUENA	CAMINO A PIRVAE 12 M	ELADIO CAMAÑENA CRUZ

**CORREGIMIENTO: SANTA FE**

Cedula Catastral	Nombres	Cédula	Residencia	Lugar	Área (ha)	Líndero Norte	Líndero Sur	Líndero Este	Líndero Oeste
4542-7-18-20-0066	ADRIANO JINGUMIA ISMARE TERESA JINGUMIA ISMARE	5-702-1450 5-26-233	PUERTO NUEVO PUERTO NUEVO	LA LOMA	11.8724	CARRERA A QUEBRADA LA ESTENA DE 30M JUNILDA ROSA CARDENAS VDA DE BARRIOS QUEBRADA CABANERITA	JUANA MARIA VARGAS VELASQUEZ JUSTO PASTOR BROCE	FRANCIA ISABEL MONA ISMARE	CARRERA A QUEBRADA LA ESTENA DE 30M
4541-1-12-00-0037	LUIS LEONARDO LAY HERRERA	5-7-859	SANTA FE	CAOBANERA	65.5561		MARIBEL BECERRA CECILIA APARICIO	AREA EN CONFLICTO LUIS ANTONIO BACORIZO MANGLAR	CAMINO DE LOS NUNOS A COREDO DE 12M CELSO RISARIO VALENCIA
4541-1-07-00-0062	ALBINO CHRIFUJA CURO LETICIA BACORIZO TASCÓN ISIDORIO CHRIFUJA BACORIZO	5PI-3-775 5PI-3-725 5-701-154	PUERTO LARA PUERTO LARA PUERTO LARA	PIÑALITO	5.2781	AMADOR DOGRAMA QUEBRADA SIN NOMBRE	FAUSTINO CASTRO ESPINOSA	AREA EN CONFLICTO VIRELINA NEGRA TASCÓN Y OTROS	CAYETANO GONZALEZ BONICHE HORACIO GONZALEZ DELGADO
4541-1-18-00-0016	MARCELYNA MORIS DE LOZANO	5-13-2651	LA PALMA	LA DELICIA	25.7171	AREA EN CONFLICTO QUEBRADA SIN NOMBRE	MANGLAR	LUIS MORIS VASQUEZ RUFINO MORIS VASQUEZ SILFINA RAMOS DE MORIS CAMINO DE AGUAS CLARAS A CANDELLILLA DE 12M	EZEQUIEL BALENCIA NEGRA MANGLAR
4541-1-01-00-0009	VICARIATO DE DARIEN CAPILLA DE AGUAS CLARAS	1536-20-6142DV40	DARIEN	AGUAS CLARAS	0.0748	BENIGNO GONZALEZ GONZALEZ	ROSENDO NAVARRO CAMPOS	GUILERMO NORIEGA OJO LUCIA CAMPOS	GUILERMO NORIEGA OJO
4541-1-01-00-0015	MELVIN ELISEO GONZALEZ RIOS	6-78-314	TAMARINDO	AGUA CLARA ARRIBA	3.7161	GUILERMO NORIEGA OJO LUCIA CAMPOS	CRESENCIO NORIEGA CAMPO	HECTOR ELIAS GONZALEZ RIOS	CAMINO DE TAMARINDO A AGUAS CLARAS DE 12M CRESENCIO NORIEGA CAMPO CAMINO DE ZIMBA A QUEBRADA MUERTO DE 12M
4542-2-12-00-0027	FRANCISCO JOEL GONZALEZ GUEVARA MELBA NAVAS DELGADO FRANCISCO JOEL GONZALEZ NAVAS	6-88-230 3-79-418 8-751-890	QUEBRADA BONITA QUEBRADA BONITA SANTA FE	QUEBRADA BONITA	50.9725	ELEUTERIO ALMANZA GONZALEZ	RIO CUCUNATI CAMINO A QUEBRADA BONITA DE 12M	RIO CUCUNATI FLORENTINA DE GRACIA SOLIS MAXIMINO VARGAS VELASQUEZ	
4542-2-12-00-0028	VICARIATO DE DARIEN CAPILLA DE QUEBRADA BONITA	1536-20-6142DV40	DARIEN	QUEBRADA BONITA	0.5250	CAMINO A QUEBRADA BONITA DE 12M	CAMINO DE SERVICIO A OTROS PREDIOS DE 4M	AURELIO RUZ RODRIGUEZ	CAMINO A QUEBRADA BONITA DE 12M CAMINO DE SERVICIO A OTROS PREDIOS DE 4M
4542-3-15-00-0054	JUAN GONZALEZ BARRIA	6-77-427	TAMARINDO	TAMARINDO ARRIBA	20.5140	CATALINO GONZALEZ GONZALEZ	DEMETRIO MENDOZA CRUZ	CAMINO DE TAMARINDO A QUEBRADA JABON DE 12M	CATALINO GONZALEZ
4541-1-03-00-0161	OLGA RIVERA CEDEÑO	4-161-436	AGUA BUENA	QUEBRADA HONDA	2.0281	ISIDORO RIOS OJO VALENTINA CORTES SAMANEGO	FILIBERTO RIOS Y OTRO DIMAS MONTENEGRO VEGA	MARIA JESUS CASTILLO NUÑEZ	CAMINO DE QUEBRADA HONDA A PUERTO LARA L. 30M JACOB LOPEZ IBARGUEN
4541-1-03-00-0127	DELFIN MEXIXZA GONZALEZ	6-31-202	QUEBRADA HONDA	QUEBRADA HONDA	0.0978	ELIZABETH MENDOZA PEREZ	IGLESIA EVANGELISTA DOCTRINAL	CAMINO A OTROS PREDIOS DE 6M	JACOB LOPEZ IBARGUEN
4541-1-03-00-0139	NERIS ISABEL DOMINGUEZ MENDOZA	6-56-1007	QUEBRADA HONDA	QUEBRADA HONDA	0.3487	CAMINO A OTROS PREDIOS DE 6M	VALENTINA CORTES SAMANEGO	MARTA SANTOS CONTRERAS	CAMINO DE QUEBRADA HONDA A PUERTO LARA DE 30M
4541-1-01-00-0020	MELVIN ELISEO GONZALEZ RIOS	6-78-314	TAMARINDO	AGUA CLARA ARRIBA	23.5901	HECTOR ELIAS GONZALEZ RIOS	CAMINO DE SERVICIO 3M	AREA EN CONFLICTO	RIO CUCUNATI
4542-2-16-00-0106	HECTOR ELIAS GONZALEZ RIOS	6-56-966	TAMARINDO	AGUA CLARA ARRIBA	27.2897	CÉCILIO OJO	GREGORIO PEREZ MELENDEZ MELVIN ELISEO GONZALEZ RIOS	ILUMINADA PEREZ ILUMINADA PEREZ	LUCIA CAMPOS
4542-2-16-00-0021	VICARIATO DE DARIEN CAPILLA QUEBRADA MUERTO	1536-20-6142DV40	DARIEN	QUEBRADA MUERTO	0.3608	SANTOS CHAVEZ RAMOS CAMINO DE SANTA FE A TAMARINDO DE 20M	CLUB DE PADRE DE FAMILIA DE QUEBRADA MUERTO MERCEDDES RODRIGUEZ ESPINOSA	CLUB DE PADRE DE FAMILIA DE QUEBRADA MUERTO	RIO CUCUNATI SEBASTIAN EDILBERTO PINTO RIOS
4541-1-03-00-0148	JUANA MURILLO DE VILLOTA	5-703-1476	QUEBRADA HONDA	QUEBRADA HONDA	0.0271	CARRERA PANAMERICANA 100M	JOAQUIN SANCHEZ TOMAS IBARGUEN	CARRERA PANAMERICANA 100M	IGLESIA EVANGELICA QUEBRADA HONDA CELESTINA SAMANEGO
4541-1-03-00-0102	ERASMO QUINTERO SANCHEZ SAMUEL QUINTERO SANTO MIRNA ELIZABETH QUINTERO SANTOS MARITZA ISEL QUINTERO SANTOS LUIS CARLOS QUINTERO SANTO FELIX ANTONIO QUINTERO SANTO	4-156-218 5-702-1198 5-700-2184 5-701-1733 5-704-187 5-714-313	QUEBRADA HONDA SAN MIGUELITO QUEBRADA HONDA METETI QUEBRADA HONDA QUEBRADA HONDA	QUEBRADA HONDA	52.4634	JOSE DIMAS ACOSTA CONCEPCION MOISES NUÑEZ LIZONORO Y OTRO QUEBRADA HONDA	PRESUNTOS HEREDEROS DE DALIS ONELIS AGUILAR DE SALDANA ERMELINDA AGUIRRE QUINTERO Y OTRO	ANCELMA JIMENEZ RODRIGUEZ	PRESUNTOS HEREDEROS DE DALIS ONELIS AGUILAR DE SALDANA CAMINO DE QUEBRADA HONDA A PUERTO LARA DE 30M ELIS EMOR ORTIZ SANCHEZ
4541-1-07-00-0042	OLGA RIVERA CEDEÑO	4-161-436	AGUA BUENA	AGUA BUENA NO 2	33.8474	DIÓGENES RIOS	JOSE DE LOS SANTOS RAMOS RAMOS	DIÓGENES ENRIQUE BONILLA OJEL	EMILIA NUÑEZ PEREZ
4541-1-07-00-0031	VILMA DOGRAMA CHOJUDAMA	5-705-562	LOS NUNOS	LOS NUNOS N° 3	20.0531	CARRERA DE SANTA FE A CUCUNATI 30M	DIÓGENES RIOS	MARIANA EDITH MONTEZUMA DOGRAMA	ESTERIO BETHIA RIOS JUAN ANTONIO RODRIGUEZ DIAZ
4541-1-02-00-0103	TEODOLINDA AVILES DE LA ROSA	6-165-4	LOS NUNOS	LOS NUNOS N° 3	16.8376	AREA EN CONFLICTO	ALCIBADES DE LA ROSA AVILES Y OTRO	TEMIS OCLIDES GALVEZ CASTRO	CELESTINO TORRES SANCHEZ
4541-1-07-00-0017	TEODOLINDA AVILES DE LA ROSA	6-165-4	LOS NUNOS	LOS NUNOS N° 3	1.0185	CAMINO A OTROS PREDIOS DE 6M	MARCO ROBERTO MONTEZUMA DOGRAMA	CAMINO A OTROS PREDIOS DE 6M	QUEBRADA LA GRITA
4541-1-02-00-0068	DIÓGENES ENRIQUE BONILLA OJEL	4-101-1981	SANTA FE	PUERTO LA CANTERA	0.9151	CAMINO DE SERVICIO 3M	PABLO VARGAS VELASQUEZ CARRERA PANAMERICANA 100M	LEONICIO AVILA MARIN	CARRERA DE SANTA FE A CUCUNATI 30M
4541-1-09-00-0080	MARLENY GRACIA ALONSO CLAUDIA GOMEZ GARCIA CECILIO MURILLO RODRIGUEZ	6-8-69465 5-710-344 6-56-2280	ALTOS DEL CRISTO PANAMA QUEBRADA HONDA	ALTO DEL CRISTO	0.8212	AYDÉE DEL CARMEN MILANES DE LAY	CARRERA PANAMERICANA 100M	CLELIO SALDANA ARAUZ	AYDÉE DEL CARMEN MILANES DE LAY
4541-1-03-00-0139	MARIA ENRIETA MURILLO CACERES	6-8-70002	QUEBRADA HONDA	QUEBRADA HONDA	0.1606	GUSTAVO PEREZ ZAMBRANO	CARRERA PANAMERICANA 100M	ERNESTO JAEN OJO	BENILDA MURILLO IBARGUEN GUSTAVO PEREZ ZAMBRANO
4542-2-14-00-0009	ELISEO OJO RAMOS	6-56-144	QUEBRADA LA ESTENA	QUEBRADA LA ESTENA	30.1842	ISMAEL OJO CAMPOS	CARRERA PANAMERICANA 100M	ERNESTO JAEN OJO	BENILDA MURILLO IBARGUEN GUSTAVO PEREZ ZAMBRANO
4541-1-06-00-0050	VICTORIANO QUINTERO VASQUEZ	9-88-186	CUCUNATI	HIGUERONAL	5.7417	CARRERA DE SANTA FE A CUCUNATI 30M	ELIAS FELIPE RUIDAS SANCHEZ VILAN BACORIZO BARRIGÓN	RUBEN PEREZ GONZALEZ VICTORIANO QUINTERO CARRASCO	CARRERA DE SANTA FE A CUCUNATI 30M TIERRAS COLECTIVAS DE SANTA ROSA
4541-1-09-00-0121	ERICK JORDAN SAMUEL ROMERO	9-209-789	ALTO DEL CRISTO	ALTO DEL CRISTO	10.4241	CAMINO A OTROS PREDIOS DE 6M	BLANCA RAQUEL RODRIGUEZ FRIA	RIO QUANTIN	CAMINO DE TAMARINDO A RIO ROMAN DE 12M
4541-1-09-00-0123	ERICK JORDAN SAMUEL ROMERO	9-209-789	ALTO DEL CRISTO	ALTO DEL CRISTO	23.0151	LUIS ANTONIO QUINTERO CARDENAS	BLANCA RAQUEL RODRIGUEZ FRIA NODIER AGUIRRE GALLEGO HILARIO MARTINEZ PINTO	CAMINO DE TAMARINDO A RIO ROMAN DE 12M	ANDRES ROMERO CASTILLO
4541-1-06-00-0025	PABLO RAMOS GOMEZ	6-48-2628	AGUA BUENA	HIGUERONAL	98.3798	CAMINO DE AGUA BUENA N° 1 A AGUA BUENA N° 2 DE 12M QUEBRADA HIGUERONAL AREA EN CONFLICTO JOSE DE LA ROSA MARTINEZ PINTO	QUEBRADA HIGUERONAL	CARRERA DE SANTA FE A CUCUNATI 30M JOSE DE LA ROSA MARTINEZ PINTO	QUEBRADA CAOBA EMELIA QUINTANA MEPAQUITO QUEBRADA HIGUERONAL JUAN CEDEÑO LEZCANO
4541-1-04-00-0002	JOSE MARIA CRUZ CAMPO	6-54-411	LA PRIMAVERA CHERO	ZAPALLAL	1.1303	ARCADIO PERALTA CRUZ	RIO ZAPALLAL	ELADIO CRUZ PERALTA	ARCADIO PERALTA CRUZ
4542-2-19-00-0028	ALCIBADES DE FRIBAS GUTIERREZ	7-41-638	BUGABITA	QUEBRADA HONDA	88.8773	EMPRESA MIELO S. A REFORESTADORA EL ZAPALLAL	CAMINO DE QUEBRADA HONDA A RELOJERA DE 30M CARRERA DE QUEBRADA HONDA A RELOJERA 30M	MARTA SANTOS CONTRERAS RICARDO MARCOSCANO	BERRUABE CRUZ PERALTA

**CONDOMINIO: SANTA FE**

Código Catastral	Propietario	Código	Resolución	Lugar	Área (m²)	Usos	Usos	Usos	Usos
4542-3-10-00-0000	GUILLELMO NORIEGA OJÓ	9-173-318	AGUAS CLARAS	AGUAS CLARAS	41.8326	CRESCENCIO NORIEGA CAMPO	JOSE ANGEL CRUZ PENALTA CELEDONIO NORIEGA RAMOS	BENIGNO GONZALEZ GONZALEZ	BALBINO PIMENTEL RAMOS PEDRO PIMENTEL RAMOS
4542-3-10-00-0000	PLIBO RAUL GUTIERREZ BANDA	7-40-437	QUAYABILLO	QUAYABILLO	31.2000	MARIA CONCEPCION ARAUZ APOLAYO RIO QUAYABILLO	JUAN ANTONIO GUSTAVINO DOMINGUEZ	LUIS HUMBERTO MELGAR BRAVO	JOSE ANGEL CORTÉZ RODRIGUEZ
4542-3-15-00-0000	ALBERTO RIOS MARIA PINTO DE REYES	6-85-2889 6-54-748	TAMARINDO ARRIBA	TAMARINDO ARRIBA	101.9528	CATALINO GONZALEZ GONZALEZ JUAN GONZALEZ BARRIA	CAMINO DE TAMARINDO A QUAYABILLO DE 12M GERTRUDIS ALEXIS PINTO MENDOZA	DENISIO MENDOZA CRUZ EUSEBIO DENEIRO MARIN MENDOZA	CAMINO DE TAMARINDO A QUAYABILLO DE 12M GONZALEZ
4542-3-20-00-0000	PEDRO REYES PEREZ GUSTAVO DANIEL REYES BARRIA EDUARDO JOSE REYES VILLAMONTE CRISTINA BARRIA	6-77-467 6-708-1584 6-702-1070 6-39-73	TAMARINDO	TAMARINDO	47.1712	CELESTINO OJA SANCHEZ CAMINO DE TAMARINDO A QUAYABILLO DE 12M CLEMENTE SANCHEZ	ADRIANO VALDES GONZALEZ ROBERTO MITRE CASTRO ALEJANDRO AVILA JARAMILLO	EZEQUEL CUEVA RODRIGUEZ	EXPEDITO MITRE MENDOZA FERMIN CASTRO PEREZ RIO ROMAN
4541-1-01-00-0001	GREGORIO PEREZ MELENDEZ	6-41-888	TAMARINDO	AGUA CLARA ARRIBA	34.7248	MELVIN EUSEO GONZALEZ RIOS	QUEBRADA AGUAS CLARAS	AREA EN CONFLICTO AREA EN CONFLICTO ISABEL RAMOS GARRIDO MELVIN EUSEO GONZALEZ RIOS	CAMINO DE SERVICIO EN SANTA FE DE 3M RIO CUCLUMATI ROSENDO NAWARRO CAMPOS
4541-1-04-00-0003	CLEMENCIA PEDROSA JOVANA ESCOBAR PEDROZA JORGE LUIS ESCOBAR PEDROZA	E-8-85-182 5-704-575 8-027-738	QUEBRADA HONDA	QUEBRADA HONDA	6.1948	PREBUNTOS HEREDEROS DE DALIS OHELIS AGUILAR DE SALDARRIA	CAMINO DE QUEBRADA HONDA A PUERTO LANA DE 30M	ANTONIO EDUARDO OSORIO YRGOYEN	PAULA VALDES ACOSTA
4541-1-06-00-0006	NATYVAND GARCIA SAMUDIO LUZ MAZARENA MOJICA FLORENTINO GOMEZ CARRASCO	9-137-607 9-137-302 9-150-231	CHILIBRE PANAMA	DOROTEA	50.3431	MARCO AURELIO CAMARENA MELSON MUÑOZ SALAVILLA MIGUEL MORENO VARGAS	QUEBRADA DOROTEA RIO DOROTEA ADRIAN SANCHEZ CORDOBA	VIRGINO APARICIO	QUEBRADA GREGORIO
4542-3-20-00-0000			LAS COLINAS	LAS COLINAS	80.4263	RIO QUAYABILLO YISI YISEL DOMINGUEZ CUBILLA	ERNESTO VASQUEZ SANCHEZ	CAMINO DE QUAYABILLO A SAN PEDRITO 12M JOSE DE LA ROSA VASQUEZ VELASQUEZ	BERNARDINO GARCIA GONZALEZ DIOMEDES ELIAS BARRIOS BONAGA VICTOR ANTONIO MARTINEZ BARRIA ALCIBADES MONTENEGRO GUEVARA YISI YISEL DOMINGUEZ CUBILLA
4541-1-03-00-0000	ANA MARIA PENALTA PINZON	9-700-806	ZAPALLAL	ZAPALLAL	32.2000	CARRIETERA DE ZAPALLAL A CHUCUMBAQUE DE 30M EMPRESA MELO S A REFORESTADORA EL ZAPALLAL EULALIA OJO	CAMINO A OTROS PREDIOS DE 12M	ARCADIO PENALTA CRUZ	CARRIETERA DE ZAPALLAL A CHUCUMBAQUE DE 30M
4541-4-05-00-0000	EUSEBIO RAMOS ALMÁNZA EUFEMIA HERNANDEZ OJÓ	6-25-288 6-77-155	ROMAN ABAJO	ROMAN ARRIBA	43.6863	JACINTA PIMENTEL CAMARDO PEDRO PIMENTEL RAMOS	PORFIRIO MURILLO HERNANDEZ	CAMINO DE AGUAS CLARAS A CANDELILLA DE 12M EULALIA OJO	RIO ROMAN
4541-4-05-00-0000	PEDRO PIMENTEL RAMOS VIDAL PIMENTEL CAMARDO	6-29-174 6-701-29	ROMAN ABAJO	ROMAN ARRIBA	58.9631	BALBINO PIMENTEL ASPRUA BALBINO PIMENTEL ASPRUA	EUGENIO RAMOS ALMÁNZA EULALIA OJO	CELEDONIO NORIEGA RAMOS CELEDONIO NORIEGA RAMOS	RIO ROMAN
4542-2-10-00-0000	VILENTIN PIMENTEL CAMARDO ADELADA LILLO BATISTA	6-73-582 9-702-379	ROMAN ABAJO	ROMAN ABAJO	19.6302	CAMINO DE RIO ROMAN A ROMAN ABAJO DE 12M RIO ROMAN ELISEO RAMOS HIGUERA JOSE CELSO OJO RODRIGUEZ	BALBINO PIMENTEL ASPRUA	BENIGNO VALDES ESPINOZA CRESCENCIO NORIEGA CAMPO	CAMINO DE RIO ROMAN A ROMAN ABAJO DE 12M
4542-2-10-00-0002	GENEROSO PEREZ GANTAN	9-187-47	SAN MIGUEL	SAN MIGUEL	41.1000	TASSANO RAMOS HIGUERA CATALINO MURILLO MUÑOZ MARIANO CRUZ RIO LARA	ANDREA VASQUEZ PEREZ RAMIRO MATA CERRILLO VICTORINO VASQUEZ PEREZ RICARDO PINEDA MURGAS	CAMINO A SAN MIGUEL DE 12M	RIO LARA
4542-2-10-00-0004	PEDRO MURILLO CRUZ	6-31-15	SAN MIGUEL	SAN MIGUEL	51.1481	KELEBA EVANGELICA NUEVA JERUSALEM MARCELINO PEREZ PEREZ	EMPRESA MELO S A REFORESTADORA EL ZAPALLAL	CAMINO A SAN MIGUEL DE 12M	EDECO GONZALEZ RODRIGUEZ QUEBRADA SIN NOMBRE RIO LARA
4542-3-10-00-0004	FELIPE RUDAS NORIEGA	6-56-1738	LA LORITA	SAN MIGUEL	39.7888	BIBILDO MEAIA TOBAR CARRIETERA A QUEBRADA LA ESTERNA DE 30M	RIO LARA	LUIS CARLOS TREJOS PINO	ACRO FORESTAL S A ZUNEDA ROSA CORDERAS VIA DE BARRIOS GUADALUPE SOLANGEL PRETEL MONTERO
4541-1-02-00-0000	RUFINO RODRIGUEZ	9-180-580	LOS NUÑOS	PUERTO LA CANTERA	0.1528	COPEG	CAMINO DE SERVICIO A OTROS PREDIOS DE 10M	CAMINO DE SERVICIO EN SANTA FE DE 3M	SOLANGEL
4542-2-11-00-0000	ANGELINO ACOSTA OJÓ	6-58-2563	TAMARINDO	TAMARINDO	48.9002	EUGENIO SANTANA AVILA SANTOS GONZALEZ MATA	GERTRUDIS RIOS PEREZ	CAMINO DE SERVICIO DE 5M QUEBRADA TAMARINDO	ISIDORO RIOS OJO VALFREDO RIOS OJO
4542-2-05-00-0004	LEONEL TREJOS ESPINOSA	6-56-1600	QUEBRADA JARON	QUEBRADA JARON	29.9523	ENRIQUE JAVIER DOMINGUEZ MONTENEGRO	CAMINO A OTROS PREDIOS DE 8M GERARDO CORDOBA CARDENAS	ALDICE DANIEL DIAZ ARJONA	ALFREDO SANCHEZ VALDES
4541-1-12-00-0000	CELO PIEDRO MURILLO	3-706-30	PUERTO LARA	COREDO	21.2128	JUAN BAUTISTA VILENCIA CHAMAPURO QUEBRADA CABAMENITA QUEBRADA SIN NOMBRE	AREA EN CONFLICTO	CAMINO DE LOS BARRIOS A COREDO DE 12M	ELEDA ESTHER CAMPOS RODRIGUEZ ISABEL PINZON RODRIGO MUDARRA MENDOZA
4542-3-10-00-0000	LUIS ALBERTO HERNANDEZ MUREZ	7-105-81	QUAYABILLO	QUAYABILLO	42.6435	EFRAIN SANCHEZ QUEBRADA POZO	GERTRUDIS PIMENTEL RAMOS PERCIBORNO HERNANDEZ BARRIOS	RIO QUAYABILLO	RODRIGO MUDARRA MENDOZA CARRIETERA DE RIO CLARO A QUAYABILLO DE 12M
4541-1-09-00-0000	ESTALIN NILSON SAEZ DE GRACIA	7-118-138	ALTO DEL CRISTO	ALTO DEL CRISTO	31.1477	ALDICE GONZALEZ GOMEZ CARRIETERA PANAMERICANA ISABEL BARRIA GUERRA EVANGELISTA BARRIA PEREZ JUAN BARRIA	AREA EN CONFLICTO	QUEBRADA MENDE	ISMAEL BARRIA GUERRA
4541-1-14-00-0002	LEONIDA RAMOS OJÓ	5-704-1209	QUINTIN	QUINTIN	16.6108	FAUSTO AGUIRRE DE GRACIA	BOLMA MARIA BLANCO ZUNIGA	NICOLAS ANTONIO GONZALEZ	ALFARO HERNANDEZ
4541-1-14-00-0004	POOLAS ANTONIO GONZALEZ	5-707-1065	LA MONEDA	QUINTIN	20.2000	LEONIDA RAMOS OJÓ	SANTIAGO GONZALEZ BLANCO	RIO QUINTIN QUEBRADA SIN NOMBRE QUEBRADA SIN NOMBRE	BOLMA MARIA BLANCO ZUNIGA

**CORRENTAMENTO: SANTA FE**

Codena Catastral	Beneficiario	Cédula	Resistencia	Lugar	Área (ha)	Límite Norte	Límite Sur	Límite Este	Límite Oeste
4542-2-11-00-0050	CATALINO PEREZ GONZALEZ	9-174-1025	SANTA MARIA	QUEBRADA MUERTO	57,7427	RIO QUINTIN QUEBRADA SIN NOMBRE VICANOR GUERRA PIEDRA	CAMINO DE ZIMBA A QUEBRADA MUERTO DE 12M	ARCENA RAMOS ESPINOSA	PRESUNTOS HEREDEROS DE EDELMIRA ENEDA BARRIOS DE CENTELLA VICARIO AUGUSTO SATURNO BARRIOS
4542-2-12-00-0075	AURELIO RUIZ RODRIGUEZ	5P-3-168	QUEBRADA BONITA	QUEBRADA BONITA	40,2758	CAMINO A QUEBRADA BONITA DE EDITH DIAZ	BENJAMIN JORDAN	CAMINO DE ODA QUEBRADA BONITA A SANTA FE DE 12M LUCIANO OJO	VICARIATO DE DAVIEN CAPILLA QUEBRADA BONITA VIC TORIBIO DE GRACIA
4542-2-18-00-0063	BENJAMIN JORDAN	4-16-437	PUEBLO NUEVO	LA OJAMA	11,6605	PEDRO RAMOS BENITEZ RUPERTO GOMEZ QILL VICENOTA ISMARE CHAMPUPURO	FRANCIA ISABEL MOYA ISMARE	NELSON FAYASA CARDENA ZUNILDA ROSA CARDENAS VDA DE BARRIOS	CARDENAS VDA DE BARRIOS
4542-3-20-00-0079	ADRIANO VALDES GONZALEZ	6-64-735	TAMPININDO	TAMPININDO	43,2285	FLORENTINO CASTRO PEREZ PEDRO REYES PEREZ SALVADOR RODRIGUEZ BALTRON	CAMINO DE SAN PEDRITO A RIO ROMAN DE 8M	BASILIO MENDOZA GONZALEZ SERGIO RODRIGUEZ PEREZ EUSEBIO DEMETRIO MARIN MENDOZA	ROBERTO MITRE CASTRO JONANA ELIZABETH MELGAR VALDES
4542-3-20-00-0031	ROBERTO MITRE CASTRO	9-105-2733	RIO ROMAN	RIO ROMAN	24,0816	PEDRO REYES PEREZ	BASILIO ROIB	ADRIANO VALDES GONZALEZ JONANA ELIZABETH MELGAR	ALEJANDRO AVILA JARAMILLO ALEJANDRO AVILA JARAMILLO
4542-3-20-00-0036	INOCENTE AVILA GOMEZ INOCENTE AVILA JARAMILLO	9-711-28 9-723-433	RIO ROMAN	RIO ROMAN	58,3142	EXPEDITO MITRE MENDOZA LEONARDO LLOA LUIS ALBERTO LLOA CRUZ PEDRO REYES PEREZ	CELEDONIO RODRIGUEZ OJAS	ALEJANDRO AVILA JARAMILLO	RIO ROMAN BIENVENIDO GONZALEZ CEDEÑO
4542-2-08-00-0016	LEONEL TRES JOS ESPINOSA PAULINA CASTRO CORTEZ	6-56-1600 2-706-913	QUEBRADA JABON	QUEBRADA JABON	55,9191	ERIX JAVIER DOMINGUEZ MONTENEGRO REYNALDO CABALLERO GRAJALES ISSAC JIMENEZ VARGAS PRESUNTOS HEREDEROS DE CLELIO SALDANA ARAUZ NORBERTO DELGADO	CAMINO DE QUEBRADA JABON DE 12M	DIANAS ANTUNEZ RIOS OVIDIO ERNESTO ARJONA FAUSTINO CABALLERO DE LEON	BANCO DE DESARROLLO AGROPECUARIO
4541-1-09-00-0085	CELSA GRAJALES MORALES	4-88-541	ALTO DEL CRISTO	ALTO DEL CRISTO	2,8578	REYNALDO CABALLERO GRAJALES ISSAC JIMENEZ VARGAS PRESUNTOS HEREDEROS DE CLELIO SALDANA ARAUZ NORBERTO DELGADO	CARRITERA PANAMERICANA 100M	FAUSTINO CABALLERO DE LEON FAUSTINO GRAJALES RAQUEL EDITH CABALLERO GRAJALES	CARRITERA PANAMERICANA 100M ISAAC JIMENEZ VARGAS ANTONIO EDUARDO OSORIO YRICOYEN CLELIO SALDANA ARAUZ ELMESIAS DE GRACIA
4541-1-09-00-0083	ISAAC JIMENEZ VARGAS FLORA CASTILLO DE JIMENEZ	4-248-38 4-121-22	ALTO DEL CRISTO	ALTO DEL CRISTO	88,3885	REYNALDO CABALLERO GRAJALES	CARRITERA PANAMERICANA 100M EDMUNDO MARRQUEZ	FAUSTINO CABALLERO DE LEON FAUSTINO GRAJALES EDITH CABALLERO GRAJALES	ANTONIO EDUARDO OSORIO YRICOYEN CLELIO SALDANA ARAUZ ELMESIAS DE GRACIA
4541-1-12-00-0043	ELEIDA ESTHER CAMPOS RODRIGUEZ SANTOS PINZON PEREZ	7-85-1043 6-64-171	COREDO	COREDO	22,8047	ISABEL PINZON	AREA EN CONFLICTO RAFAEL ARCANGEL AVILA MORENO JOSE MARIA ATENCIO VEGA	CELSO PISARRO VALENCIA AREA EN CONFLICTO	QUEBRADA COREDO
4542-3-16-00-0005	JOSE FELICIANO MARIN MARTINEZ	9-213-167	ZAPALLAL	QUEBRADA BOLSILLO	107,0035	ERIBERTO MARIN MARTINEZ	BARTOLOME MARIN	JOSE FELICIANO MARIN MARTINEZ ERIBERTO MARTINEZ	EDUWIN SANCHEZ RAMOS ELIS ALONSO MARIN MARTINEZ
4542-2-20-00-0013	ARNULFO BERRIGATE	5P-4-233	QUEBRADA TANQUE	QUEBRADA TANQUE	63,3807	EDUWIN SANCHEZ RAMOS CAMINO DE SERVICIO DE 8M ARNULFO CARDENA BERRIGATE CAYETANO VALDES VARGAS	CAMINO DE SERVICIO DE 8M ARNULFO CARDENA BERRIGATE ISIDRO MUDARRA QUINTERO	ISIDRO MUDARRA QUINTERO	ARNULFO CARDENA TUNAY CLARITA CARDENAS TUNAY CAMINO A OTROS PREDIOS DE 6M
4542-2-20-00-0016	EDGAR VALENCIA ASPINILLA	6-8-88046	QUEBRADA TANQUE	QUEBRADA TANQUE	62,8267	CECILIO ALBERTO CAMPOS PIMENTEL POMPELIO ESPINOSA GAITAN	JOSE OBISPO PIMENTEL PERALTA	JOSE OBISPO PIMENTEL PERALTA	QUEBRADA TANQUE CAMINO A OTROS PREDIOS DE 6M
4542-2-15-00-0025	ELISEO OJO VALDES FAUSTINA CAMPO GONZALEZ	6-60-208 6-74-532	QUEBRADA TANQUE	QUEBRADA TANQUE	11,9834	AREA EN CONFLICTO CARRITERA DE ZAPALLAL A CHUCUMAQUE DE 30M	CICINO CAMPOS GONZALEZ AREA EN CONFLICTO	AREA EN CONFLICTO	CARRITERA DE ZAPALLAL A CHUCUMAQUE DE 30M CICILIO CAMPOS GONZALEZ
4542-3-15-00-0022	DIOMISIO PIMENTEL RAMOS	6-33-880	CHOCOLATAL	GUAYABILLO	144,2059	JUAN MANUEL JIMENEZ DOMINGUEZ	RODILIA CORDOBA QUINTERO	RIO GUAYABILLO	ERNESTO MONTERO MARCOS MONTERO TENORIO
4542-3-20-00-0044	PEDRO ANTONIO PIMENTEL MARIN	6-51-2432	RIO ROMAN	SABANA	84,1138	INOCENTE AVILA GOMEZ	BENVENIDO PIMENTEL MARIN QUEBRADA BALSAMO CAMINO A OTROS PREDIOS DE 8M	CELEDONIO RODRIGUEZ OJAS QUEBRADA BALSAMO	AURELIO PIMENTEL MARIN ISMAEL RODRIGUEZ ROJAS LUCIA HERNANDEZ DE PIMENTEL QUEBRADA SIN NOMBRE CAMINO DE RIO IGLESIAS A AGUA CALIENTE 12M
4541-3-11-00-0049	DOMINICA ARJONA	4-104-438	RIO IGLESIAS	AGUA CALIENTE	75,8538	FELIX ALMANZA ARJONA JOAQUIN CONCEPCION JIMENEZ	CAMINO DE RIO IGLESIAS A AGUA CALIENTE 12M CESAR MADRID SANTOS	CAMINO DE AGUA CALIENTE A QUEBRADA CLARITA 12 M	JOAQUIN CONCEPCION JIMENEZ MINISTERIO DE LA PALABRA VIVA
4541-1-14-00-0012	DARIO CANO RIGOBERTO ETERVECIADIS CANO ATENCIO	7-47-113 8-529-91	LA MONEDA	LA MONEDA	56,8550	FORESTAL NACIONAL GREGORIO VARGAS RODRIGUEZ	JOSE ISABEL PALOMEQUE RENTERIA JOSE ISABEL PALOMEQUE RENTERIA	CAMINO DE SERVICIO DE 8M	GREGORIO RODRIGUEZ RIO ARRETI VARGAS
4542-2-07-00-0068	MARIBEL RODRIGUEZ VALDES	6-752-1160	EL TIROO	EL TIROO	58,7388	CAMINO EN EL TIROO 30M FRANCISCO UREÑA DE SALAS PABLO RAMOS GOMEZ	CARRITERA DE SANTA FE A CUCUNATI 30M	CONGRESO DE TIERRAS COLECTIVAS EMBERA WOODHAW	RIO SABANA
4541-1-06-00-0039	RUBEN BACORIZO BARRIGON	5-702-1178	HIGUERONAL	HIGUERONAL	3,4828	QUEBRADA HIGUERONAL	CARRITERA DE SANTA FE A CUCUNATI 30M	QUEBRADA HIGUERONAL CARRITERA DE SANTA FE A CUCUNATI 30M	ANDRES JARAMILLO MORENO INGEL JARAMILLO MORENO JARAMILLO MORENO QUEBRADA CANTARILLA
4541-1-01-00-0058	JOSE DEL CARMEN AVILA MORENO	6-48-148	AGUA BUENA N°2	AGUA BUENA NO.1	53,0567	QUEBRADA LA GIRA	TIERRAS COLECTIVAS DE SANTA ROSA JOSE CEBEDENO LEZCANO LEONCIO AVILA MARIN	JOSE DE LA ROSA MARTINEZ PINTO	ARISTIDES SANCHEZ PIMENTEL QUEBRADA LAS LAJAS CAMINO A OTROS PREDIOS DE 6M
4541-1-02-00-0064	AMERICO ARCO LOYON	5-14-1231	PUERTO LA CANTERA	PUERTO LA CANTERA	0,8821	CAMINO DE SERVICIO A OTROS PREDIOS DE 10M ALFREDO VICTOR PEREZ DIAZ	CAMINO DE SERVICIO DE 10M	CAMINO DE SERVICIO 3M	QUEBRADA LAS LAJAS CAMINO A OTROS PREDIOS DE 6M
4541-1-07-00-0084	JUAN BAUTISTA VALENCIA CHAMPUPURO MARIA ELEIDA VALENCIA GURVOLMMA JAVIER VALENCIA INGUIMA	5-25-273 5-712-1668 5-701-118	PUERTO LARA	PUERTO LARA	13,1534	QUEBRADA CAOBANERTA	QUEBRADA CAOBANERTA	QUEBRADA SIN NOMBRE	DANE RODRIGUEZ PEÑALBA RODRIGO MUDARRA MENDOZA
4541-1-03-00-0128	IGLESIA DOCTRINAL	2350-82-4205	PANAMA	QUEBRADA HONDA	2,3813	BERTA RODRIGUEZ CAMINO A OTROS PREDIOS DE 6M DELFIN MENDOZA GONZALEZ JACOB LOPEZ IBARGUEN	OSVALDO SAMANEGO CORTEZ MARIA JESUS CASTILLO NUÑEZ OSVALDO SAMANEGO CORTEZ	CARLOS SAMANEGO CLEMENTINA SAMANEGO DE GARCIA	ALFREDO GAVIRIA TAILOR JACOB LOPEZ IBARGUEN
4541-1-08-00-0028	EPFANAZ VILLANUEVA DE RODRIGUEZ	E-8-64310	SECTOR 8 LA CABANA PANAMA	QUEBRADA HONDA	11,8185	ANEL LISONDRO	TIERRAS COLECTIVAS DE PUERTO LARA	ANEL LISONDRO	OSVALDO SAMANEGO CORTEZ ORLANDO JAVIER ORTIZ



**CORREGIMIENTO: SANTA FE**

Cédula Catastral	Nombre	Cédula	Residencia	Lugar	Área (ha)	Límite Norte	Límite Sur	Límite Este	Límite Oeste
4542-2-16-00-0077	MODESTO OJO BARRA	6-46-46	AGUAS CLARAS	AGUA CLARA ARRIBA	47,1542	CAMINO DE SERVICIO A OTROS PREDIOS DE 4M CATALANO OJO VEGA	ANGELES BARRA CASTRO ROSA HERNANDEZ GONZALEZ SEFERINO OJO GONZALEZ	CAMINO DE SERVICIO DE 5M	CAMINO DE SERVICIO DE 5M CATALANO OJO VEGA SEFERINO OJO GONZALEZ
4542-2-17-00-0033	MARINO DUARTE CAMARENA VICTORIANO DIAZ CAMARENA CONCEPCION DUARTE CAMARENA	4-282-682 9-161-727 5-701-1525	QUEBRADA CAÑAZAS	QUEBRADA CAÑAZAS	74,1556	QUEBRADA VIEJO	CAMINO DE QUEBRADA BONITA A SANTA FE DE 12M FRANCISCO JAVIER DIAZ CAMARENA	CAMINO DE QUEBRADA BONITA A SANTA FE DE 12M	CELINDA CELINA CASTRO DE DE LEON DIONICIO ESPINOSA FLORES QUEBRADA CAÑAZAS QUEBRADA VIEJO VICTOR LUIS GARCIA ESPINO CECILIO ALBERTO CAMPOS PIMENTEL CAMPOS PIMENTEL KILESA INT DEL EVANGELIO CUADRANGULAR DE PMA RUPERTO VALDES ESPINOSA
4542-2-20-00-0008	CAVETANO VALDES MARGAS	2-85-2089	QUEBRADA TANQUE	QUEBRADA TANQUE	46,0841	ISIDRO CAMPOS MARIN	ARNULFO CARDENA BERRUGATE	CAMINO DE SERVICIO EN SANTA FE 8M	CECILIO ALBERTO CAMPOS PIMENTEL CAMPOS PIMENTEL KILESA INT DEL EVANGELIO CUADRANGULAR DE PMA RUPERTO VALDES ESPINOSA
4542-2-15-00-0007	AMADO CASTRO CAMPOS	8-51-2385	QUEBRADA TANQUE	QUEBRADA TANQUE	18,0377	CAMINO DE SERVICIO EN SANTA FE 8M	QUEBRADA TANQUE TOMAS ELIAS RODRIGUEZ MUREZ	BERNARDINO GONZALEZ CASTRO	CAMINO DE SERVICIO EN SANTA FE 8M

**DISTRITO: PINOGANA**

**CORREGIMIENTO: METETI**

Cédula Catastral	Nombre	Cédula	Residencia	Lugar	Área (ha)	Límite Norte	Límite Sur	Límite Este	Límite Oeste
4541-4-16-00-0114	NORMA DELIANA GARCIA DE ZAPATA	4-121-123	METETI	PUNULOSO	7,3532	RIO PUNULOSO	HERIBY ELAINE MUÑOZ	CAMINO DE SERVICIO A OTROS PREDIOS 5M	CARLOS VEGA
4541-1-20-00-0063	SANDRA SORIBEL BARRIOS LASSO	7-702-499	SANTA FE	METETI ARRIBA	5,6603	RIO PUNULOSO	CAMINO DE METETI A METETI ARRIBA 10M	HERIBY FLAINE MUÑOZ HERRERA	CAMINO DE METETI A METETI ARRIBA 10M ISABEL HERRERA DE MUÑOZ CARRETERA PANAMERICANA 100M
4541-4-16-00-0130	JAME OSCAR MARIN ATENCIO	5-23-646	PUNULOCITA	PUNULOSO	8,8188	IGNACIO RIVERA	GEO FORESTAL METETI	IGNACIO OLIVERA	CARRETERA PANAMERICANA 100M
4542-2-20-00-0035	KEGELIO MARIN DE GRACIA VIELKA DORIS BATISTA MOJICA	5-21-22 4-233-433	PUNULOCITA	QUEBRADA RELOJERA	95,2560	CARRERA DE BÉTEL A RELOJERA DE 30M JOSE DE LA CRUZ PERALTA RAMOS	MIGUEL EDUARDO VALLARINO	CEO FORESTAL METETI LEYDIS YAMILETH RIOS BATISTA	LUIS ENAY MARTINEZ QUEBRADA LAGARTILLO
4541-3-19-00-0036	BELISARIO CORTEZ CORDOBA	8-230-1800	CANGLON	CANGLON	42,0844	FRANCISCO CORDOBA	CARRETERA DE CANGLON A PUERTO PERITA 30M GREGORIO ORLANDO HERRERA	ISABEL GONZALEZ GOMEZ	CARRETERA PANAMERICANA 100M
4541-3-07-00-0098	VICTOR MANUEL GONZALEZ HERNANDEZ	4-156-1294	SANSONCITO	SANSONCITO	39,5098	SECUNDINO SANCHEZ VINGILO GONZALEZ GONZALEZ	CARRETERA PANAMERICANA 100M CAMINO DE SERVICIO A OTROS PREDIOS 12M FERNANDO VERGARA CHANIS VIRELIO GONZALEZ GONZALEZ	FRANKLIN EMILIO CLAVEL LUQUE QUEBRADA OJO DE AGUA	SECUNDINO SANCHEZ ENELSA ANNI CORREA RIVERA
4541-3-08-00-0011	FRANCISCO JAVIER PEREZ	7-40-682	SANSON ABAJO	SANSON ABAJO	50,5005	PAULO RAUL ZARZAVILLA GARCIA	FRANCISCO GONZALEZ BULTRON RIO SANSON	ANTONIO NIETO RIOS	VICTOR MANUEL ZARZAVILLA BARRAHONA
4541-1-15-00-0033	MANUEL GUERRA MARCOS OSCAR GUERRA SOTO LUIS ALBERTO GUERRA SOTO JOSE VICTORIO GUERRA SOTO ELIAS GUERRA SOTO	4-86-2388 4-702-1216 4-706-903 5-701-2112 5-702-2088	NICANOR ABAJO	NICANOR ABAJO	55,7952	GERARDO ANTONIO GONZALES FRANCO ROSALIA GONZALEZ ALFONSO	LUIS ALBERTO CASTRO DEGRACIA MINISTERIO DE ECONOMIA Y FINANZAS QUEBRADA SIN NOMBRE	DIÓGENES GUERRA RIO NICANOR	GERARDO ANTONIO GONZALES FRANCO MINISTERIO DE ECONOMIA Y FINANZAS UNIVERSIDAD DE PANAMA
4541-4-05-00-0032	DIMAS ANTONIO GUERRA CRUZ	8-778-541	NICANOR	EL OSO	31,3386	RIO OSO	FELICIANO OTERO MONTENEGRO	ALCIBADES RODRIGUEZ	ELVIS BERNAL RIVERA EVELIO ERNESTO VIGIL FRIAS RIO OSO DIMAS ANTONIO GUERRA CRUZ DAMIAN ANTONIO MONTENEGRO ACEVEDO
4541-4-06-00-0036	ELVIS DEMETRIO BERNAL RIVERA	8-71-756	NICANOR ABAJO	NICANOR ABAJO	54,1081	EVELIO ERNESTO VIGIL FRIAS RIO OSO	FELICIANO OTERO MONTENEGRO	ELISBETH LUCILA ARAUZ MOJICA FELICIANO OTERO MONTENEGRO	ELVIS BERNAL RIVERA EVELIO ERNESTO VIGIL FRIAS RIO OSO DIMAS ANTONIO GUERRA CRUZ DAMIAN ANTONIO MONTENEGRO ACEVEDO
4541-1-15-00-0092	EMERITA MARTINEZ CONCEPCION	4-56-439	VILLA DARIEN	VILLA DARIEN	4,6754	ALFREDO PRIETO FLORES MARIA AGUSTINA NUÑEZ GAITAN	CARRETERA PANAMERICANA 100M	CAMINO DE SERVICIO A OTROS PREDIOS 10M	AMILCAR AVILEZ MARTINEZ JOSE MELQUADES NUÑEZ GUTIERREZ VICTOR AVILEZ CONTRERA
4541-4-17-00-0023	LILIA JOMI BAILARIN ISRAEL CUNAPA SAPIA	5-708-888 5-708-579	ALTO BUENOS AIRES	ALTO BUENOS AIRES	99,3481	CAMINO DE SERVICIO A OTROS PREDIOS 6M	CARRETERA DE PUNULOSO A PUERTO LIMON 30M MARIA DEL ROSARIO GONZALEZ DE ORTEGA	JOSE MONTILLA	VICENTE BARRIA HERNANDEZ ERASMO GONZALEZ VILLARREAL NICOMEDES ANTONIO VARGAS TORRES AMADO ESCARTIN VISUETTI
4541-1-10-00-0048	MARIA NATALIA MORENO RIVAS	8-18-1278	SANTA FE	EL OSO	16,0088	NICOMEDES ANTONIO VARGAS TORRES QUEBRADA OSO	PAULO CORREO GARCIA	MARIA NATALIA MORENO RIVAS	ERASMO GONZALEZ VILLARREAL NICOMEDES ANTONIO VARGAS TORRES AMADO ESCARTIN VISUETTI
4541-4-01-00-0005	RODOLFO RAMON ALVARADO MADRIGALES	6-25-649	BELLA VISTA	BELLA VISTA	123,6729	CAMINO DE NUEVO BELEN A BELLA VISTA DE 12M JORGE ARMANDO GOMEZ CANTO	FELICIANO ADAMES HERNANDEZ	CAMINO DE LAGARTILLO AL RIO CHUCUNAQUE 12M	FLORENCIA CAMPOS MARIN RIO LAGARTILLO
4541-4-01-00-0008	OSVALDO VIGIL FRIAS	7-68-1626	SAN VICENTE	METETI	39,8441	CAMINO DE NUEVO BELEN A BELLA VISTA DE 12M CARRETERA DE SAN VICENTA A CHUCUNAQUE 30M	RIO LAGARTILLO	AMALIA CHAVEZ RAMOS	SOLIMDO PIMENTEL CARRETERA DE SAN VICENTA A CHUCUNAQUE 30M
4541-4-01-00-0023	FRANCISCO CASTRO	7-25-865	SANTA ROSA	EL MARTIRO	1,4579	VIVIANA EMILIOS MORENO	CARRETERA DE PUNULOSO A CHUCUNAQUE 30M	VIVIANA SANTOS MORENO	ANTONINO RODRIGUEZ RIOS
4541-4-16-00-0029	MELBA MURILLO GONZALEZ ANGELA ELISABETH HERRERA QUIROZ	6-61-33 4-718-777	SANTA ROSA	ALTO BUENOS AIRES	0,0803	MARCEL HERRERA COBA	CARRETERA DE PUNULOSO A PUERTO LIMON 30M	MARCEL HERRERA COBA	MITZI ENITH PITTI DE CABALLERO
4541-4-16-00-0030	MITZI ENITH PITTI DE CABALLERO	4-118-2730	METETI	ALTO BUENOS AIRES	0,5324	MARCEL HERRERA COBA	ALFRENSITO SANTAMARIA VICTORINO MARIN	ANGELA ELISABETH HERRERA QUIROZ	VICTORINO MARIN
4541-4-16-00-0025	VICARIATO DARIEN	1536-20-61420V40	DARIEN	ALTO BUENOS AIRES	0,0888	JOSE ELIAS CANTO GUERRA	LUIS ANTONIO CASTILLO QUIROZ	CARRETERA DE PUNULOSO A PUERTO LIMON 30M	FRANCISCO SANTOS PIMENTEL
4541-3-07-00-0018	FLORENTINO GOMEZ BARRIA FLORINDA AVILA	7-63-515 6-48-1483	PORTUCHADA	PORTUCHADA ARRIBA	0,8453	CARRETERA PANAMERICANA 100M ALCIBADES SANCHEZ ESTEBAN MURILLO MORENO VICARIATO DE DARIEN CAPILLA DE PORTUCHADA	RIO BONDO	IGNACIO PIMENTEL MARTIN PITTO	EGMA GISELA BULTRON DE MARIN

**COMERCIO: METETI**

Cédula Catastral	Nombre	Cédula	Resumen	Lugar	Área (Ha)	Límite Norte	Límite Sur	Límite Este	Límite Oeste
4611-4-08-00-004	NICOMEDES GUTIÉRREZ PERALTA	7-88-907	BAJO BONITO	BAJO BONITO	71.7050	NICOLAS GUTIÉRREZ PERALTA	RÍO OBO	CAMINO DE SERVICIO A OTROS PREDIOS SM	RÍO LAGARTO
4611-4-01-00-0025	NICOLAS GUTIÉRREZ PERALTA	7-88-908	BAJO BONITO	BAJO BONITO	78.9126	CARRERA DE PUNALOSO A CHUCUMAQUE 30M	RÍO LAGARTO	CAMINO DE SERVICIO A OTROS PREDIOS SM	CARRERA DE PUNALOSO A CHUCUMAQUE 30M RÍO LAGARTO
4611-1-20-00-0027	REYES OTERO MONTENEGRO	4-113-1000	VILLA DARIEN	VILLA DARIEN	41.8767	ELVIS OMAR PEREZ BARAHONA	ISABEL MORENO JIMENEZ	CAMINO DE VILLA DARIEN A VILLA DARIEN APURBA 10M	DORIS MARILIS ARAUZ AVILES SANT ABDEL ARAUZ AVILES
4611-1-20-00-0024	VICENTE CANTO GUERRA	4-124-1336	NICANOR	NICANOR	25.7640	OMAR ANCELMO REYES GONZALEZ	OMAR ANCELMO REYES GONZALEZ	CAMINO DE NICANOR A VILLA DARIEN APURBA 10M	OMAR ANCELMO REYES GONZALEZ
4611-4-10-00-0116	NORMA DELAMIA GARCIA DE ZAPATA	4-121-123	METE TI	PUNALOSO	4.6873	CARRERA PANAMERICANA 100M	RÍO PUNALOSO	CAMINO DE SERVICIO A OTROS PREDIOS SM ENEIDA DOMINGUEZ VILLARREAL EMEREGILDO PERALTA RAMOS RAFAEL SERRANO NICOLAS VEGA GUTIAN MOISES VILLARRERA EDUARDO DEGRACIA SERRANO EVARISTO MORIA CHICHILIANO EUGENIO VILLARREAL HERNANDEZ	CARLOS VEGA
4611-3-01-00-0032	ROSEL EL PIDO CASTRO CASTRO	6-60-22	METE TI	PIEDRA CANDELA	30.3126	TERRENOS NACIONALES	CARRERA PANAMERICANA 100M ROSEL EL PIDO CASTRO CASTRO YENIA MARTIZA CASTILLO RODRIGUEZ YAJAIRA LINEY CONRO SAMEDRA	ROSEL EL PIDO CASTRO CASTRO ROSEL EL PIDO CASTRO CASTRO	ESTEBAN ARAUZ CASTILLO OSCAR NUÑEZ GONZALEZ
4611-4-17-00-0018	MOISES VILLARREAL DE LEON	8-730-589	PUNALOSO	METE TI ABAJO	5.9884	AREO PEÑA PIZARRA	CARRERA DE PUNALOSO A PUERTO LIMON 30M	VICENTE BARRIA HERNANDEZ	
4612-2-19-00-0038	CRISTINO PEREZ MACHU	5-97-2398	RELOJERA	RELOJERA	37.2723	CAMINO DE QUEBRADA RELOJERA A QUEBRADA TANQUE 8M	CARRERA DE BIETEL A QUEBRADA RELOJERA DE 30M	CAMINO DE QUEBRADA RELOJERA A QUEBRADA TANQUE 8M	CAMINO DE SERVICIO A OTROS PREDIOS SM
	CATALINA ROMAS	6-67-570	RELOJERA	RELOJERA	2.2352	CAMINO DE SERVICIO A OTROS PREDIOS SM	MIGUEL EDUARDO VALLARINO	CAMINO DE SERVICIO A OTROS PREDIOS SM	
	ALEX PALACIO CRUZ	5.704 2.196	RELOJERA	RELOJERA	2.2352	EDITA ROSARIO OJIO	QUEBRADA SIN NOMBRE		
4612-2-20-00-0025	DOMINGO APOLAYO DE LEON	8-733-1949	RELOJERA	RELOJERA	2.2352	EDITA ROSARIO OJIO	CAMINO DE QUEBRADA RELOJERA A QUEBRADA TANQUE 8M	CAMINO DE QUEBRADA RELOJERA A QUEBRADA TANQUE 8M	CASANO PEREZ VALDEZ
4611-3-07-00-0013	NORMA LISSET BERNAL DE VEGA	8-267-533	PORTUCHADA	SANTA ROSA	0.5377	SERAFIN VEGA VARGAS	CARRERA PANAMERICANA 100M SERAFIN VEGA VARGAS	SERAFIN VEGA VARGAS	CARRERA PANAMERICANA 100M
4611-1-10-00-0019	VIRGLIO MORENO GUTIERREZ	7-77-236	SANTA FE	EL OBO	89.8058	IRMA YARELIS NIETO DE MITRE	EDUARDO AREL PEREZ GONZALEZ MARIA NATALIA MORENO RIVAS	CARRERA DE SAN VICENTE A CHUCUMAQUE 30M	EULIDES ANTONIO ORTIZ DIAZ NICOMEDES ANTONIO VARGAS TORRES
4611-1-10-00-0024	OLMEDO GUILLEN RIOS	4-132-865	SAN VICENTE	EL OBO	86.8883	EDUARDO AREL PEREZ GONZALEZ VIRGLIO MORENO GUTIERREZ	OLMEDO GUILLEN RIOS	CARRERA DE SAN VICENTE A CHUCUMAQUE 30M	ARISTIDES GUILLEN VILLARREAL OFELINO VERA TORRES AQUILINO SANCHEZ URUJAL "AQUILINO BRABO SANCHEZ"
4611-3-08-00-0064	VICTORIA SANCHEZ CAMARCO	6-68-86	LOS LIBERTADORES PANAMA	SANSONITO	2.3112	ARISTIDES SANCHEZ CAMARCO	LUIS ANIBERTO BRAVO MORENO	NICOLAS BRAVO CAMARCO	
4611-3-07-00-0131	MAXIMINO VASQUEZ MORALES	4-87-571	SANSONITO	SANSONITO	7.9807	ARISTIDES SANCHEZ CAMARCO BALBINA SANCHEZ CAMARCO CAMINO DE SERVICIO A OTROS PREDIOS SM	CLEMENTE VASQUEZ MORALES	JOAQUIN SALVADOR GONZALEZ DOMINGUEZ	CARRERA DE SANSONITO A SANSONITO APURBA 30M
4611-3-03-00-0004	NARCISO ANSELMO GONZALEZ VERGARA	7-169-882	SANTA ROSA	SANTA ROSA	27.0264	ARISTIDES SANCHEZ CAMARCO BALBINA SANCHEZ CAMARCO CAMINO DE SERVICIO A OTROS PREDIOS SM	RÍO PORTUCHADA	RÍO PORTUCHADA	ESTEBAN GALLARDO RODRIGUEZ SEGUNDO CASTRO BARRIA MIGUEL REYES CASTRO
4611-3-09-00-0017	ANTONIO RAMIREZ VERJARA	7-34-76	SANSON	SANSON ABAJO	97.4200	HERMELINDA BARAHONA VELASCO	AGUSTIN MARCELO DEOLA	RÍO CHUCUMAQUE	ANTONIO NIETO RIOS
4611-3-09-00-0011	AUDILIO BARBA QUINTERO	7-68-411	SANSONITO	SANSON ABAJO	28.2800	DANIEL CARPINTERO PINILLA	RÍO SANSON	CAMINO DE SERVICIO A OTROS PREDIOS SM	ROSENDIA SALADO MITRE ESCOBAR
4611-1-15-00-0049	EUGENIO ABDEL VIGIL PERALTA	7-700-534	SAN VICENTE	SAN VICENTE	6.8888	FRANCISCO VALDES CAMARCO	CARRERA PANAMERICANA	DIGNA EMERITA FRIAS	AREA EN CONFLICTO
4611-1-15-00-0077	MAR MENDEZ VEGA	4-97-756	VILLA DARIEN	NICANOR ABAJO	28.5207	AREA EN CONFLICTO	CARRERA PANAMERICANA	DIGNA EMERITA FRIAS	MARIO OSCAR GUERRA SOTO DIOGENES GUERRA VEGA ANTONIO JOHANN MELENDEZ JESUS MONTENEGRO DE SERENA ELIOJIO RIVERA MORENO LUIS MORIS VASQUEZ GRACIELA JUDITH MORENO CORDOBA
4611-1-15-00-0082	ADRIANA ORTEGA CUBILLA	4-116-1157	VILLA DARIEN	VILLA DARIEN	28.8861	AREA EN CONFLICTO	CARRERA PANAMERICANA	DIGNA EMERITA FRIAS	STELLA AUGUSTA FLORES DE PINETO CAMINO A OTROS PREDIOS 20M
4611-4-11-00-0056	ANALIA CHAVEZ RAMOS	7-705-1928	VILLA DARIEN	VILLA DARIEN	48.1488	AREA EN CONFLICTO	CARRERA PANAMERICANA	DIGNA EMERITA FRIAS	ADRIANA ORTEGA CUBILLA EIDIS EDO CUBILLA ORTEGA MANUEL CABRERA ORTEGA
4611-1-20-00-0027	REIMEL MORENO VEGA	5-16-1700	NICANOR METE TI, DARIEN	NICANOR	15.7048	MANRINA VILLARREAL BARRERA	OMAR ANCELMO REYES GONZALEZ RÍO NICANOR	CHONG KWAZ LEE PAN MANUEL CABRERA ORTEGA	RESERVA HIDROLOGICA FILO DEL TALLO
4611-1-15-00-0163	MARINA VILLARREAL BARRERA	8-828-1083	NICANOR	NICANOR	34.8158	CAMINO DE SERVICIO A OTROS PREDIOS SM	PRESENTOS HEREDEROS DE FACUNDA VEGA	BELLA NIDA VEGA SAMANIEGO	RESERVA HIDROLOGICA FILO DEL TALLO
4611-2-20-00-0022	SANT ABDEL ARAUZ AVILES	4-199-728	NICANOR	NICANOR	37.5807	ELVIS OMAR PEREZ BARAHONA MANUEL DOMINGUEZ HERRERA	DORIS MARILIS ARAUZ AVILES	REYES OTERO MONTENEGRO	ALEJANDRO SANCHEZ CAMINO DE NICANOR A VILLA DARIEN APURBA 10M CAMINO DE SERVICIO A OTROS PREDIOS 10M RÍO NICANOR
4611-2-20-00-0007	MANUEL DOMINGUEZ HERRERA	7-75-752	SAN VICENTE	NICANOR	67.8005	JOSE MARIO LEVY CORRALES MANUEL DE JESUS PEREZ	ALEJANDRO SANCHEZ SANT ABDEL ARAUZ AVILES	ELVIS OMAR PEREZ BARAHONA	MANUEL DE JESUS PEREZ CAMINO DE SERVICIO A OTROS PREDIOS 10M DORIS MARILIS ARAUZ AVILES EDUARDO VEGA ORTIZ
4611-2-20-00-0038	ISABEL MORENO JIMENEZ	6-35-343	VILLA DARIEN	VILLA DARIEN	43.7881	MARIAJEMILA MENDEZ CUBILLA CND DE VILLA DARIEN A VILLA DARIEN APURBA 10M REYES OTERO MONTENEGRO YANINA BARTHO MORENO	BALBINO MONTENEGRO VEGA NESTOR VEGA ORTIZ	CAMINO AL RÍO PUNALOSO 10M MARCELANO VEGA NUÑEZ MARCELANO VEGA NUÑEZ	

COMERCIALIZACION DE BIENES RAJONES										
Código Catastral	Nombre	Cédula	Resolución	Lugar	Area (Hs)	Unidad Básica	Unidad Sur	Unidad Este	Unidad Oeste	Unidad Norte
4811-2-28-88-888	EDUARDO VEGA ORTIZ	4-134-1248	MEYER, DAVEN	VILLA DAVEN	11,448	DOMINIO MARILYN ANALLZ ABILES	CAMINO DE SERVICIO A OTROS PREDIOS 188	ISABEL MORENO JIMENEZ	DOMINIO MARILYN ANALLZ ABILES	DOMINIO MARILYN ANALLZ ABILES
4811-2-28-88-887	LUIS MIGUEL VEGA PUEBLA	4-736-1487	MEYER, DAVEN	VILLA DAVEN	4,572	CAMINO DE SERVICIO A OTROS PREDIOS 188	BALBUINO MONTENEGRO VEGA	ISABEL MORENO JIMENEZ	DOMINIO MARILYN ANALLZ ABILES	DOMINIO MARILYN ANALLZ ABILES
4811-2-28-88-889	CARMEN AURELIA MEDOYA LAY	1488/1388	VILLA DAVEN	VILLA DAVEN	5,827	LEONARDO GOMEZ MURILLO	ESTELA AUGUSTA FLORES DE PRIETO	ANIBALES LOPEZ MONTILLA	OMG. DE VILLA DAVEN A VILLA DAVEN ANIBA 188	OMG. DE VILLA DAVEN A VILLA DAVEN ANIBA 188
4811-4-18-88-887	SORENDA CRUZ BRANDEO	7-88-886	PUNALORO	PUNALORO	1,028	FRANCISCO MENDOZA DE BUSTO VILLARREAL ALMAZA	RIO PUNALORO	CARRITERA PANAMERICANA	RIO PUNALORO	RIO PUNALORO
4811-4-18-88-887	DOMINICO LOPEZ CARLOS NICOLAS LOPEZ DE GRACIA	4-88-1484 5-19-875	PUNALORO	PUNALORO	8,000	RIO PUNALORO	RIO PUNALORO	MARINA DE RIO GRANDE	EJIDIA RODRIGUEZ OREJUELA	RIO PUNALORO

Para los efectos legales se fijó esta Edicto en un lugar visible de CHEPISGAMA y PINDGAMA y Oficina de la Región 16 del MIDA. Este Edicto Colegiado tendrá una vigencia de 15 días a partir de la última publicación en un diario de circulación nacional tal como lo ordena el Artículo 168 del Código Agrario. Dado en Santa Fe, el día 30 de MARZO de 2006. Firma de la Funcionaria Sustanciadora, Janeyra Valencia.

L- 201-158822  
Única publicación

## AVISOS

**AVISO**  
Para dar cumplimiento a lo establecido en el Artículo N° 777 del Código de Comercio, se hace saber al público en general que yo, **UBALDINO CANDELARIA MORENO**, con cédula N° 2-46-269,

he traspasado a la sociedad **CLUB ALEGRES DEL ZARATI, S.A.**, el establecimiento comercial denominado **CLUB ALEGRES DEL ZARATI**, distinguido con el registro comercial tipo B, N° 0762, expedido el 30

de abril de 1996, ubicado en la calle Harmodio Arias de Penonomé, distrito de Penonomé, provincia de Cocle.  
Atentamente,  
**Ubaldino Candelaria Moreno**  
C.I.P. 2-46-269  
L- 201-155555  
Segunda publicación

**AVISO DE DISOLUCION**  
De conformidad con la ley, se avisa al público que según consta en la escritura pública N° 827 de 8 de febrero de 2006, ante el Notario Público Undécimo del Circuito de Panamá e inscrita en el Registro Público,

Sección Mercantil a la Ficha 287152, Documento 921580, desde el 14 de marzo de 2006, ha sido disuelta la sociedad anónima denominada **C L I N I C A P S I C O L O G I C A MARBELLA, S.A.**  
L- 201-153690  
Primera publicación

## EDICTOS AGRARIOS

REPUBLICA DE PANAMA  
MINISTERIO DE DESARROLLO AGROPECUARIO  
DIRECCION NACIONAL DE REFORMA AGRARIA  
REGION N° 5, PANAMA OESTE  
EDICTO  
N° 035-DRA-2006  
El suscrito funcionario sustanciador de la Dirección Nacional de Reforma Agraria, en la provincia de Panamá al público.  
HACE CONSTAR:  
Que el señor(a) **LUZ ARMINDA CORNEJO SAENZ**, vecino(a) de Calle 74, corregimiento de San Francisco, distrito de Panamá, provincia de Panamá, portador de la cédula de identidad personal N° 2-30-183, ha solicitado a la

Dirección Nacional de Reforma Agraria, mediante solicitud N° 8-135-88 del 15 de julio de 1988, según plano aprobado N° 807-11-14436, la adjudicación de título oneroso de una parcela de tierra patrimonial adjudicable, con una superficie de 12 Has. + 607.83 M2, que será segregado de la finca N° 1195, inscrita al tomo 118, folio 194, de propiedad del Ministerio de Desarrollo Agropecuario.  
El terreno está ubicado en la localidad de Arenosa, corregimiento de Iturralde, distrito de La Chorrera, provincia de Panamá, comprendido dentro de los siguientes linderos:  
NORTE: Lago Gatún,

Rodolfo Blasser con zanja de por medio.  
SUR: Luz Arminda Cornejo Sáenz y lago Gatún.  
ESTE: Jobino Samaniego Sánchez y servidumbre de 5.00 m a carretera de Arenosa.  
OESTE: Lago Gatún.  
Para los efectos legales se fija el presente Edicto en lugar visible de este Despacho, en la Alcaldía del distrito de La Chorrera o en la corregiduría de Iturralde y copias del mismo se entregarán al interesado para que las haga publicar en los órganos de publicidad correspondientes, tal como lo ordena el Art. 108 del Código de Agrario. Este Edicto tendrá una vigencia de quince (15) días a partir de su última

publicación.  
Dado en Capiira, a los 22 días del mes de febrero de 2006.  
**RAUSELA CAMPOS**  
Secretaria Ad-Hoc  
ING. MIGUEL MADRID  
Funcionario Sustanciador  
L- 201-154897  
Única publicación

REPUBLICA DE PANAMA  
MINISTERIO DE DESARROLLO AGROPECUARIO  
DIRECCION NACIONAL DE REFORMA AGRARIA  
REGION N° 4, COCLE  
EDICTO  
N° 0102-06  
El suscrito funcionario sustanciador de la Dirección Nacional de

Reforma Agraria del Ministerio de Desarrollo Agropecuario, en la provincia de Coclé  
HACE SABER:  
Que **LIGIA ISABEL REYES VARGAS**, vecino(a) de El Coco, corregimiento de El Coco, distrito de Penonomé, portador de la cédula de identidad personal N° 2-717-1821, ha solicitado a la Dirección Nacional de Reforma Agraria, mediante solicitud N° 2-137-05, según plano aprobado N° 206-05-9902, la adjudicación a título oneroso de una parcela de tierra baldía nacional adjudicable, con una superficie de 0 Has. + 2965.26 M2, ubicada en la localidad de El Coco, corregimiento de El Coco, distrito de

Penonomé, provincia de Coclé, comprendida dentro de los siguientes linderos:

NORTE: Río Hondo, callejón.

SUR: Apolinar Vargas.

ESTE: Callejón, Yanisel Pinzón.

OESTE: Jaime Camargo, Junta Local de El Coco.

Para los efectos legales se fija el presente Edicto en lugar visible de la Reforma Agraria en la provincia de Coclé y en la Alcaldía de Penonomé o en la corregiduría de El Coco y copias del mismo se hará publicar en el órgano de publicidad correspondiente, tal como lo ordena el Art. 108 del Código de Agrario. Este Edicto tendrá una vigencia de quince (15) días a partir de su última publicación.

Dado en la ciudad de Penonomé, a los 24 días del mes de marzo de 2006.

ING. JOSE E.

GUARDIA L.

Funcionario

Sustanciador

ANA S. NUÑEZ I.

Secretaria Ad-Hoc

L- 201-149106

Unica publicación

REPUBLICA DE PANAMA  
MINISTERIO DE DESARROLLO AGROPECUARIO  
DIRECCION NACIONAL DE REFORMA AGRARIA  
REGION Nº 4,  
COCLE  
EDICTO  
Nº 0134-06

El suscrito

funcionario sustanciador de la Dirección Nacional de Reforma Agraria del Ministerio de Desarrollo Agropecuario, en la provincia de Coclé

HACE SABER:

Que **LEODORA MARIA MAGALLON DE MORENO**,

vecino(a) de Caimito, corregimiento de Pajonal, distrito de Penonomé, portador de la cédula de identidad personal Nº 2-161-109,

ha solicitado a la Dirección Nacional de Reforma Agraria, mediante solicitud Nº 2-693-02, según plano aprobado Nº 206-06-10102, la adjudicación a título oneroso de una parcela de tierra baldía nacional adjudicable, con una superficie total de 0 Has. + 3092.88 M2, ubicada en la localidad de Caimito, corregimiento de Pajonal, distrito de Penonomé, provincia de Coclé,

comprendida dentro de los siguientes linderos:

NORTE: Agustín Gómez V. y Carlos Magallón.

SUR: Patrocinio Morán G.

ESTE: Camino de piedra.

OESTE: Leonarda Rodríguez, Agustín Gómez V. y Patrocinio Morán G.

Para los efectos legales se fija el presente Edicto en lugar visible de la Reforma Agraria en la provincia de Coclé y en la Alcaldía de Penonomé o en la corregiduría de Pajonal y copias del

mismo se hará publicar en el órgano de publicidad correspondiente, tal como lo ordena el Art. 108 del Código de Agrario. Este Edicto tendrá una vigencia de quince (15) días a partir de su última publicación.

Dado en la ciudad de Penonomé, a los 27 días del mes de marzo de 2006.

ING. JOSE E.

GUARDIA L.

Funcionario

Sustanciador

ANA S. NUÑEZ I.

Secretaria Ad-Hoc

L- 201-154364

Unica publicación

REPUBLICA DE PANAMA  
MINISTERIO DE DESARROLLO AGROPECUARIO  
DIRECCION NACIONAL DE REFORMA AGRARIA  
REGION Nº 4,  
COCLE  
EDICTO  
Nº 0137-06

El suscrito funcionario sustanciador de la Dirección Nacional de Reforma Agraria del Ministerio de Desarrollo Agropecuario, en la provincia de Coclé

HACE SABER:

Que **PAULA VEGA DE MARTINEZ Y OTRO**,

vecino(a) de Vía Porras, corregimiento de San Francisco, distrito de Panamá, portador de la cédula de identidad personal Nº 8-343-520, ha solicitado a la Dirección Nacional de Reforma Agraria, mediante solicitud Nº 2-511-98, según plano aprobado Nº

206-04-9414, la adjudicación a título oneroso de una parcela de tierra baldía nacional adjudicable, con una superficie total de 4 Has. + 1846.56 M2, ubicada en la localidad de Loma Grande, corregimiento de Chiguirí Arriba, distrito de Penonomé, provincia de Coclé, comprendida dentro de los siguientes linderos:

NORTE: Demetrio Martínez y Sebastián Lorenzo.

SUR: Camino de tierra.

ESTE: Sebastián Lorenzo y Antonio Martínez.

OESTE: Servidumbre y Demetrio Martínez. Para los efectos legales se fija el presente Edicto en lugar visible de la Reforma Agraria en la provincia de Coclé y en la Alcaldía de Penonomé o en la corregiduría de Chiguirí Arriba y copias del mismo se hará publicar en el órgano de publicidad correspondiente, tal como lo ordena el Art. 108 del Código de Agrario. Este Edicto tendrá una vigencia de quince (15) días a partir de su última publicación.

Dado en la ciudad de Penonomé, a los 29 días del mes de marzo de 2006.

ING. JOSE E.

GUARDIA L.

Funcionario

Sustanciador

ANA S. NUÑEZ I.

Secretaria Ad-Hoc

L- 201-155087

Unica publicación

REPUBLICA DE PANAMA  
MINISTERIO DE DESARROLLO AGROPECUARIO  
REGION Nº 6,  
BUENA VISTA  
COLON  
DEPARTAMENTO DE REFORMA AGRARIA

EDICTO Nº 3-37-06

El suscrito funcionario sustanciador de la Dirección Nacional de Reforma Agraria, en la provincia de Colón al público.

HACE CONSTAR:

Que el señor(a) **MARIA JULIANA MENDOZA MARTINEZ (L), JULIANA MENDOZA MARTINEZ (U)**, con cédula de identidad personal Nº 2-78-2710, vecino(a) de Vista Alegre,

corregimiento de Cativá, distrito y provincia de Colón, ha solicitado a la Dirección Nacional de Reforma Agraria, mediante solicitud de adjudicación Nº 3-146-03 de 14 de abril de 2003, según plano aprobado Nº 302-03-4819, la adjudicación a título oneroso de una parcela de tierra patrimonial adjudicable, con una superficie de 13 Has. + 3996.71 M2, que forma parte de la finca Nº 1109, tolo 106, folio 182, propiedad del Ministerio de Desarrollo Agropecuario.

El terreno está ubicado en la localidad de Caña Blanca, corregimiento de El Guabo, distrito de Chagres, provincia de Colón, comprendido dentro de los siguientes

linderos:

NORTE: Dionisio Martínez, Pedro Mendoza.

SUR: Inés Valdés.

ESTE: Pedro Mendoza, servidumbre.

OESTE: Dionisio Martínez, Inés Valdés.

Para los efectos legales se fija este Edicto en lugar visible de este Despacho, en la Alcaldía de Chagres y/o en la corregiduría de El Guabo, copias del mismo se entregarán al interesado para que las haga publicar en los órganos de publicidad correspondientes, tal como lo ordena el Art. 108 del Código de Agrario. Este Edicto tendrá una vigencia de quince (15) días a partir de la última publicación.

Dado en Buena Vista, a los 7 días del mes de febrero de 2006.

SOLEDAD

MARTINEZ

CASTRO

Secretaria Ad-Hoc

ING. IRVING D.

SAURI

Funcionario

Sustanciador

L- 201-155925

Unica publicación

REPUBLICA DE  
PANAMA  
MINISTERIO DE  
DESARROLLO  
AGROPECUARIO  
DIRECCION  
NACIONAL DE  
REFORMA  
AGRARIA  
REGION Nº 1  
CHIRIQUI  
EDICTO  
Nº 121-2006

El suscrito funcionario sustanciador de la Reforma Agraria del

Ministerio de Desarrollo Agropecuario de Chiriquí, al público;

HACE SABER:

Que el señor(a) **BRUNO ARKEL MIRANDA ARAUZ**, vecino(a) del corregimiento de San Pablo Viejo, distrito de David, portador de la cédula de identidad personal Nº 4-278-209, ha solicitado a la Dirección de Reforma Agraria, mediante solicitud Nº 4-1147, plano Nº 406-10-20308, la adjudicación a título oneroso de una parcela de tierra baldía nacional adjudicable, con una superficie de 16 Has. + 2,282.33 M2, ubicada en la localidad de San Juan del Tejal, corregimiento de San Pablo Viejo, distrito de David, provincia de Chiriquí, cuyos linderos son los siguientes:

NORTE: Mario Rodrigo Morales, Diomedes Ríos De León, Abraham Ríos Pérez

SUR: Domingo Montero Araúz, camino a San Juan del Tejar.

ESTE: Camino, Oda. San Juan, Alcides Caballero M., Marcelino Miranda Caballero, Domingo Montero Araúz.

OESTE: Ignacio Morales.

Para efectos legales se fija el presente Edicto en lugar visible de este Despacho, en la Alcaldía de David o en la corregiduría de San Pablo Viejo y copias del mismo se entregarán al

interesado para que las haga publicar en los órganos de publicidad correspondientes, tal como lo ordena el Art. 108 del Código de Agrario. Este Edicto tendrá una vigencia de quince (15) días a partir de la última publicación.

Dado en David, a los 20 días del mes de marzo de 2006.

ING. FULVIO

ARAUZ

Funcionario

Sustanciador

ELIDA CASTILLO H.

Secretaria Ad-Hoc

L- 201-152990

Unica publicación

REPUBLICA DE  
PANAMA  
MINISTERIO DE  
DESARROLLO  
AGROPECUARIO  
DEPARTAMENTO  
REGIONAL DE  
REFORMA  
AGRARIA  
REGION Nº 1  
CHIRIQUI  
EDICTO  
Nº 135-2006

El suscrito funcionario sustanciador de la Reforma Agraria del Ministerio de Desarrollo Agropecuario de Chiriquí, al público;

HACE SABER:

Que el señor(a) **LAURA LYNNE P E D R E S C H I JANSON**, vecino(a) del corregimiento de Volcán, distrito de Bugaba, portador de la cédula de identidad personal Nº 4-103-1698, ha solicitado a la Dirección de Reforma Agraria, mediante solicitud Nº 4-0578, plano Nº 405-01-20088, la adjudicación a título

oneroso de una parcela de tierra baldía nacional adjudicable, con una superficie de 1 Has. + 0123.70 M2, ubicada en la localidad de Escarreá, corregimiento de Cabecera, distrito de Bugaba, provincia de Chiriquí, cuyos linderos son los siguientes:

NORTE: Mario Rognoni.

SUR: Camino.

ESTE: Esther Fuentes Lezcano.

OESTE: Esther Fuentes Lezcano.

Para efectos legales se fija el presente Edicto en lugar visible de este Despacho, en la Alcaldía de Bugaba o en la corregiduría de Cabecera y copias del mismo se entregarán al interesado para que las haga publicar en los órganos de publicidad correspondientes, tal como lo ordena el Art. 108 del Código de Agrario. Este Edicto tendrá una vigencia de quince (15) días a partir de la última publicación.

Dado en David, a los 28 días del mes de marzo de 2006.

ING. FULVIO

ARAUZ G.

Funcionario

Sustanciador

ELVIA ELIZONDO

Secretaria Ad-Hoc

L- 201-154716

Unica publicación

EDICTO Nº 01  
LA SUSCRITA JEFE  
DEL  
DEPARTAMENTO  
DE CATASTRO  
MUNICIPAL DE LA  
CHORRERA

HACE SABER:  
Que en el Contrato de

Compra y Venta a Plazo Nº 13,653 se ha dictado la Resolución Nº 037 del tenor siguiente:

VISTOS:

Que el señor(a) **JOSE MANUEL GUILLEN DE LEON**, Céd. 8-112-199 solicitó a venta y adjudicación a Título de Plena Propiedad un globo de terreno Municipal clasificado con el Nº M-A L-5 ubicado en un lugar denominado Vereda del barrio Altos de La Gloria de esta ciudad cabecera y cuyos datos constan en el expediente Nº 14,997 recibido en este Despacho el día 21 de junio de 1995, que reposa en los archivos del Departamento de Catastro Municipal.

Que el señor(a) **JOSE MANUEL GUILLEN DE LEON**, Céd. 8-112-199 el día 11 de julio de 1995, celebró contrato de Compra y Venta a Plazo con este Municipio, comprometiéndose a pagar B/.12.00 mensuales, sobre el saldo adeudado del lote de terreno descrito, aceptando el señor(a) **JOSE MANUEL GUILLEN DE LEON**, Céd. 8-112-199 las cláusulas habidas en el mismo. Que el señor (a) **JOSE MANUEL GUILLEN DE LEON**, Céd. 8-112-199 no ha cumplido con el contrato de Compra y Venta a plazo Nº 13,653 teniendo hasta hoy 28 de septiembre de 2005 una morosidad de 6 años y 10 meses (82 mensualidades).

Que por las anteriores consideraciones y en

uso de sus facultades legales, El Suscrito Alcalde del Distrito de La Chorrera.

**RESUELVE:**

**RESCINDIR:** Como en efecto rescinde del Contrato de Compra y Venta a Plazo Nº 13.653, celebrado por el señor (a) **JOSE MANUEL GUILLEN DE LEON**, Céd. 8-112-199 de generales civiles conocidas y que los pagos efectuados por éste quedarán a favor de esta Municipalidad.

La Chorrera, 29 de noviembre de 2005.

**FDO. EL ALCALDE**

**FDO. DIRECTOR**

**DE LA DIRECCION**

**DE INGENIERIA**

**MUNICIPAL**

Por tanto se fija el presente Edicto en un lugar visible del Departamento de Catastro Municipal del Distrito de La Chorrera, hoy, 27 de enero de dos mil seis.

**IRISCELYS DIAZ G.**

**JEFE DE LA**

**SECCION DE**

**CATASTRO**

**MUNICIPAL**

L-201-154803

Unica publicación

**EDICTO Nº 06**  
**LA SUSCRITA JEFE**  
**DEL**

**DEPARTAMENTO**

**DE CATASTRO**

**MUNICIPAL DE LA**

**CHORRERA**

**HACE SABER:**

Que en el Contrato de Compra y Venta a Plazo Nº 16,065 se ha dictado la Resolución Nº 01 del tenor siguiente:

**VISTOS:**

Que el señor(a) **EDGAR DANIEL BALOY RUIZ**, Céd. 8-423-984 solicitó a venta y adjudicación a

Título de Plena Propiedad un globo de terreno Municipal clasificado con el Nº M-26-B L-6 ubicado en un lugar denominado Calle Las Amalinas del barrio El Espino de esta ciudad cabecera y cuyos datos constan en el expediente Nº 17,729 recibido en este Despacho el día 30 de marzo de 1999, que reposa en los archivos del Departamento de Catastro Municipal.

Que el señor(a) **EDGAR DANIEL BALOY RUIZ**, Céd. 8-423-984 el día 17 de marzo de 2000, celebró contrato de Compra y Venta a Plazo con este Municipio, comprometiéndose a pagar B/.8.00 mensuales, sobre el saldo adeudado del lote de terreno descrito, aceptando el señor(a) **EDGAR DANIEL BALOY RUIZ**, Céd. 8-423-984 las cláusulas habidas en el mismo.

Que el señor (a) **EDGAR DANIEL BALOY RUIZ**, Céd. 8-423-984 no ha cumplido con el contrato de Compra y Venta a plazo Nº 16.065 teniendo hasta hoy 11 de enero de 2006 una morosidad de 5 años y 5 meses (65 mensualidades). Que por las anteriores consideraciones y en uso de sus facultades legales, El Suscrito Alcalde del Distrito de La Chorrera.

**RESUELVE:**

**RESCINDIR:** Como en efecto rescinde del Contrato de Compra y Venta a Plazo Nº 16.065, celebrado por

el señor (a) **EDGAR DA-NIEL BALOY RUIZ**, Céd. 8-423-984 de generales civiles conocidas y que los pagos efectuados por éste quedarán a favor de esta Municipalidad.

La Chorrera, 27 de enero de 2006.

**FDO. EL ALCALDE**

**FDO. DIRECTOR**

**DE LA DIRECCION**

**DE INGENIERIA**

**MUNICIPAL**

Por tanto se fija el presente Edicto en un lugar visible del Departamento de Catastro Municipal del Distrito de La Chorrera, hoy, 15 de febrero de dos mil seis.

**IRISCELYS DIAZ G.**

**JEFE DE LA**

**SECCION DE**

**CATASTRO**

**MUNICIPAL**

L-201-155068

Unica publicación

**EDICTO Nº 35**  
**DIRECCION DE**  
**INGENIERIA**  
**MUNICIPAL DE LA**  
**CHORRERA**  
**SECCION DE**  
**CATASTRO**  
**ALCALDIA**  
**MUNICIPAL DEL**  
**DISTRITO DE LA**  
**CHORRERA**

El suscrito Alcalde del distrito de La Chorrera,

**HACE SABER:**

Que el señor(a) **ROSA INES SANCHEZ DE TORRERO**, mujer, panameña, mayor de edad, casada, con residencia en Los Díaz, Ollas Abajo, casa Nº 8040, con cédula Nº 8-132-1, en su propio nombre o en representación de su propia persona, ha solicitado a este

Despacho que se le adjudique a título de plena propiedad, en concepto de venta de un lote de terreno municipal urbano, localizado en el lugar denominado Calle Rincón, de la Barriada Calle Larga, corregimiento Barrio Colón, donde se llevará a cabo una construcción distinguido con el número \_\_\_ y cuyos linderos y medidas son los siguientes:

**NORTE:** Calle Rincón con: 54.488 Mts.

**SUR:** Resto de la finca 6028, Tomo 194, Folio 104, propiedad del Municipio de La Chorrera con: 54.861 Mts.

**ESTE:** Ave. 19 Norte con: 19.35 Mts.

**OESTE:** Resto de la finca 6028, Tomo 194, Folio 104, propiedad del Municipio de La Chorrera con: 13.42 Mts.

Area total del terreno ochocientos noventa y tres metros cuadrados con dos mil trescientos cincuenta centímetros cuadrados (893.2350 Mts.2).

Con base a lo que dispone el Artículo 14 del Acuerdo Municipal Nº 11-A del 6 de marzo de 1969, se fija el presente Edicto en un lugar visible al lote del terreno solicitado, por el término de diez (10) días, para que dentro de dicho plazo o término pueda oponerse la(s) que se encuentren afectadas. Entréguesele sendas copias del presente Edicto al interesado para su publicación por una sola vez en un periódico de gran

circulación y en la Gaceta Oficial.

La Chorrera, 02 de marzo de dos mil seis.

**El Alcalde:**

(Fdo.) **LCDO. LUIS**

**A. GUERRA M.**

Jefe de la Sección

de Catastro

(Fdo.) **SRTA.**

**IRISCELYS DIAZ**

Es fiel copia de su original.

La Chorrera, dos (2) de marzo de dos mil seis.

L-201-154387

Unica publicación

**EDICTO Nº 50**  
**DIRECCION DE**  
**INGENIERIA**  
**MUNICIPAL DE LA**  
**CHORRERA**  
**SECCION DE**  
**CATASTRO**  
**ALCALDIA**  
**MUNICIPAL DEL**  
**DISTRITO DE LA**  
**CHORRERA**

El suscrito Alcalde del distrito de La Chorrera,

**HACE SABER:**

Que el señor(a) **ROSA INES SANCHEZ DE TORRERO**, mujer, panameña, mayor de edad, oficio ama de casa, con residencia en Ollas Abajo, calle principal, casa Nº 8040, Tel. 624-9759, con cédula Nº 8-132-1, en su propio nombre o en representación de su propia persona, ha solicitado a este Despacho que se le adjudique a título de plena propiedad, en concepto de venta de un lote de terreno municipal urbano, localizado en el lugar denominado Calle Santa Librada, de la Barriada Parcelación Santa Librada, Ollas Abajo, corregimiento

Los Díaz, donde se llevará a cabo una construcción distinguido con el número \_\_\_ y cuyos linderos y medidas son los siguientes:

NORTE: Resto de la finca 109526, Rollo 7035, Doc. 12, propiedad del Municipio de La Chorrera con: 80.00 Mts.

SUR: Resto de la finca 109526, Rollo 7035, Doc. 12, propiedad del Municipio de La Chorrera con: 30.00 Mts.

ESTE: Resto de la finca 109526, Rollo 7035, Doc. 12, propiedad del Municipio de La Chorrera con: 40.00 Mts.

OESTE: Calle Santa Librada con: 40.00 Mts.

Area total del terreno mil doscientos metros cuadrados (1,200.00 Mts.2).

Con base a lo que dispone el Artículo 14 del Acuerdo Municipal Nº 11-A del 6 de marzo de 1969, se fija el presente Edicto en un lugar visible al lote del terreno solicitado, por el término de diez (10) días, para que dentro de dicho plazo o término pueda oponerse la(s) que se encuentren afectadas. Entréguesele sendas copias del presente Edicto al interesado para su publicación por una sola vez en un periódico de gran circulación y en la Gaceta Oficial.

La Chorrera, 20 de marzo de dos mil seis.

El Alcalde:  
(Fdo.) LCDO. LUIS A. GUERRA M.

Jefe de la Sección de Catastro (Fdo.) SRTA.

IRISCELYS DIAZ  
Es fiel copia de su original.

La Chorrera, veinte (20) de marzo de dos mil seis.

L- 201-154388  
Unica publicación

EDICTO Nº 52  
DIRECCION DE INGENIERIA MUNICIPAL DE LA CHORRERA SECCION DE CATASTRO ALCALDIA MUNICIPAL DEL DISTRITO DE LA CHORRERA

El suscrito Alcalde del distrito de La Chorrera,

HACE SABER:

Que el señor(a) **JORGE ALBERTO MARTINEZ URROZ**, extranjero nacionalizado, casado, con residencia en El Llano de Arraiján, con cédula Nº E-8-584-26, en su propio nombre o en representación de su propia persona, ha solicitado a este Despacho que se le adjudique a título de plena propiedad, en concepto de venta de un lote de terreno municipal urbano, localizado en el lugar denominado Calle Real Los Ortega, de la Barriada Potrero Grande, corregimiento El Coco, donde se llevará a cabo una construcción distinguido con el número \_\_\_ y cuyos linderos y medidas son los siguientes:

NORTE: Calle Real Los Ortega con: 39.60 Mts.

SUR: Resto de la finca 6028, Tomo 194, Folio 104, propiedad del Municipio de La Chorrera con: 39.60 Mts.

ESTE: Calle Reyita con: 24.97 Mts.

OESTE: Resto de la finca 6028, Tomo 194, Folio 104, propiedad del Municipio de La Chorrera con: 22.38 Mts.

Area total del terreno novecientos treinta y seis metros cuadrados con cincuenta y ocho decímetros cuadrados (936.58 Mts.2).

Con base a lo que dispone el Artículo 14 del Acuerdo Municipal Nº 11-A del 6 de marzo de 1969, se fija el presente Edicto en un lugar visible al lote del terreno solicitado, por el término de diez (10) días, para que dentro de dicho plazo o término pueda oponerse la(s) que se encuentren afectadas. Entréguesele sendas copias del presente Edicto al interesado para su publicación por una sola vez en un periódico de gran circulación y en la Gaceta Oficial.

La Chorrera, 21 de marzo de dos mil seis.

El Alcalde:

(Fdo.) LCDO. LUIS A. GUERRA M.

Jefe de la Sección de Catastro (Fdo.) SRTA.

IRISCELYS DIAZ  
Es fiel copia de su original.

La Chorrera, veintiuno (21) de marzo de dos mil seis.

L- 201-154709

Unica publicación

REPUBLICA DE PANAMA  
MINISTERIO DE DESARROLLO AGROPECUARIO  
DIRECCION NACIONAL DE REFORMA AGRARIA  
REGION Nº 3, HERRERA  
EDICTO Nº 148-2006

El suscrito funcionario sustanciador de la Dirección Nacional de Reforma Agraria del Ministerio de Desarrollo Agropecuario, en la provincia de Herrera

HACE SABER:

Que el señor(a) **RICARTE BALLESTEROS CEDEÑO**, varón, panameño, mayor de edad, independiente, estado civil casado, portador de la cédula de identidad personal Nº 6-57-1860, vecino(a) de Chitré, corregimiento de Cabecera, distrito de Chitré, provincia de Herrera, ha solicitado a la Dirección Nacional de Reforma Agraria, la adjudicación de título oneroso según el plano Nº 601-04-6354, de un globo de terreno con una superficie de 0 Has. + 4,871.75 M2, ubicado en la localidad de Vía Aeropuerto, corregimiento de Llano Bonito, distrito de Chitré, provincia de Herrera, comprendido dentro de los siguientes linderos:  
NORTE: Sociedad Interiorana de Ahorro y Préstamo y Ricaurte Ballesteros Cedeño.  
SUR: Carretera de Chitré a El Agallito.

ESTE: Sociedad Interiorana de Ahorro y Préstamo y Ricaurte Ballesteros Cedeño.

OESTE: Sociedad Interiorana de Ahorro y Préstamo.

Para efectos legales se fija el presente Edicto en lugar visible de este Departamento, en la Alcaldía de Chitré, copias del mismo se entregarán al interesado para que las haga publicar en los órganos de publicidad correspondientes, tal como lo ordena el Art. 108 del Código de Agrario. Este Edicto tendrá una vigencia de quince (15) días a partir de la última publicación.

Dado en Chitré, a los 30 días del mes de marzo de 2006.

JOVANA ARANDA  
Secretaria  
TEC. JACOB POSAM P.  
Funcionario Sustanciador  
L- 201-155070  
Unica publicación

REPUBLICA DE PANAMA  
MINISTERIO DE DESARROLLO AGROPECUARIO  
DIRECCION NACIONAL DE REFORMA AGRARIA  
REGION METROPOLITANA  
EDICTO Nº 8-AM-134-05

El suscrito funcionario sustanciador de la Dirección Nacional de Reforma Agraria, en la provincia de Panamá, al público.

HACE CONSTAR:  
Que el señor(a) **NIEVES CEDENO**

**SANCHEZ (L) JOSE DE LA NIEVE CEDEÑO (U)**, vecino(a) de Agua Buena, corregimiento de Chilibre, distrito de Panamá, provincia de Panamá, portador de la cédula de identidad personal Nº 3-53-195, ha solicitado a la Dirección Nacional de Reforma Agraria, mediante solicitud Nº 8-281-86 del 19 de diciembre de 1986, según plano aprobado Nº 807-15-10791 del 3 de diciembre de 1993, la adjudicación del título oneroso de una parcela de tierra patrimonial adjudicable, con una superficie total de 0 Has. + 1,515.10 M2, que forma parte de la finca Nº 6420, inscrita al Tomo 206, Folio 252, propiedad del Ministerio de Desarrollo Agropecuario. El terreno está ubicado en la localidad de Agua Buena, corregimiento de Chilibre, distrito de Panamá, provincia de Panamá, comprendido dentro de los siguientes linderos:  
**NORTE:** Emiliano Pérez Gómez.  
**SUR:** Mélida Rodríguez Agosta.  
**ESTE:** Calle de asfalto de 12.00 mts. de ancho.  
**OESTE:** Eureka Madrid, Mélida Del Carmen Chávez.  
 Para los efectos legales se fija el presente Edicto en lugar visible de este Despacho, en la Alcaldía del distrito de Panamá, o en la corregiduría de

Chilibre, copias del mismo se entregarán al interesado para que las haga publicar en los órganos de publicidad correspondientes, tal como lo ordena el Art. 108 del Código de Agrario. Este Edicto tendrá una vigencia de quince (15) días a partir de la última publicación.  
 Dado en Panamá, a los 21 días del mes de julio de 2005.

JUDITH E.  
 CAICEDO S.  
 Secretaria Ad-Hoc  
 ING. PABLO E.  
 VILLALOBOS D.  
 Funcionario  
 Sustanciador  
 L- 201-156036  
 Unica publicación

REPUBLICA DE PANAMA  
 MINISTERIO DE DESARROLLO AGROPECUARIO  
 DIRECCION NACIONAL DE REFORMA AGRARIA  
 REGION Nº 3,  
 HERRERA  
 EDICTO  
 Nº 122-2006

El suscrito funcionario sustanciador de la Dirección Nacional de Reforma Agraria del Ministerio de Desarrollo Agropecuario, en la provincia de Herrera  
**HACE SABER:**  
 Que, **TRINIDAD BARRERA MARIN**, varón, panameño, mayor de edad, estado civil casado, portador de la cédula de identidad personal Nº 6-24-152, vecino de Boca de Parita, corregimiento de Monagrillo, distrito de

Chitré, **MARIANO ADONIO BARRERA BARRIA**, varón, panameño, mayor de edad, estado civil casado, portador de la cédula de identidad personal Nº 6-73-601, vecino y residente en Arraiján, corregimiento Cabecera, distrito de Arraiján y **CLAUDIO IVAN BARRERA BARRIA**, varón, panameño, mayor de edad, estado civil casado, portador de la cédula de identidad personal Nº 6-56-2607, vecino de la barriada Rosed, corregimiento de Llano Bonito, distrito de Chitré, han solicitado a la Dirección Nacional de Reforma Agraria, la adjudicación de título oneroso según el plano Nº 603-08-6331, de un globo de terreno con una superficie de 24 Has. + 5714.94 M2, ubicado en la localidad de Los Cerros, corregimiento de Los Cerros de Paja, distrito de Los Pozos, provincia de Herrera, comprendido dentro de los siguientes linderos:  
**NORTE:** Alberto Gaitán y camino a otras fincas.  
**SUR:** Calixto Barrera y Luis Barrera Marín.  
**ESTE:** Luis Barrera Marín y camino a Los Cerros de Paja.  
**OESTE:** Luis Barrera y camino a otras fincas.  
 Para efectos legales se fija el presente Edicto en lugar visible de este Departamento, en la Alcaldía de Los Pozos, copias del

mismo se entregarán al interesado para que las haga publicar en los órganos de publicidad correspondientes, tal como lo ordena el Art. 108 del Código de Agrario. Este Edicto tendrá una vigencia de quince (15) días a partir de la última publicación.  
 Dado en Chitré, a los 11 días del mes de enero de 2006.

JOVANA DEL C.  
 ARANDA  
 Secretaria  
 TEC. JACOB  
 POSAM P.  
 Funcionario  
 Sustanciador  
 L- 201-142093  
 Unica publicación

REPUBLICA DE PANAMA  
 MINISTERIO DE DESARROLLO AGROPECUARIO  
 DIRECCION NACIONAL DE REFORMA AGRARIA  
 REGION Nº 3,  
 HERRERA  
 EDICTO  
 Nº 123-2006

El suscrito funcionario sustanciador de la Dirección Nacional de Reforma Agraria del Ministerio de Desarrollo Agropecuario, en la provincia de Herrera  
**HACE SABER:**  
 Que, **ADILIO SAAVEDRA MELGAR**, varón, panameño, mayor de edad, estado civil casado, portador de la cédula de identidad personal Nº 6-49-2570, vecino de El Cocuyo, corregimiento de Rincón Hondo, distrito de Pesé, provincia de

Herrera, ha solicitado a la Dirección Nacional de Reforma Agraria, la adjudicación de título oneroso según el plano Nº 606-08-6298, de un globo de terreno con una superficie de 8 Has. + 0222.86 M2, ubicado en la localidad de El Cocuyo, corregimiento de Rincón Hondo, distrito de Pesé, provincia de Herrera, comprendido dentro de los siguientes linderos:  
**NORTE:** Carlos Saavedra, Camilo Sánchez y Andrés Melgar Osorio y otros.  
**SUR:** Isolindo Henríquez y servidumbre.  
**ESTE:** Faustino Bravo.  
**OESTE:** Camilo Sánchez.  
 Para efectos legales se fija el presente Edicto en lugar visible de este Departamento, en la Alcaldía de Pesé, copias del mismo se entregarán al interesado para que las haga publicar en los órganos de publicidad correspondientes, tal como lo ordena el Art. 108 del Código de Agrario. Este Edicto tendrá una vigencia de quince (15) días a partir de la última publicación.  
 Dado en Chitré, a los 12 días del mes de enero de 2006.  
 JOVANA DEL C.  
 ARANDA  
 Secretaria  
 TEC. JACOB  
 POSAM P.  
 Funcionario  
 Sustanciador  
 L- 201-142169  
 Unica publicación