

# GACETA OFICIAL DIGITAL

Año CIV

Panamá, R. de Panamá, lunes 26 de noviembre de 2007

Nº 25,927

---

## CONTENIDO

---

### MINISTERIO DE COMERCIO E INDUSTRIAS

Resolución Ministerial Nº 11  
(De lunes 8 de octubre de 2007)

"POR LA CUAL SE AUTORIZA A LA EMPRESA TRITURADORAS DE PANAMÁ PARA ACTUAR COMO SUBCONTRATISTA TÉCNICO Y FINANCIERO DE LA EMPRESA CEMENTO BAYANO S.A., EN LA EXPLORACIÓN DE MINERALES NO METÁLICOS (PIEDRA DE CANTERA)".

---

### MINISTERIO DE EDUCACIÓN

Decreto Ejecutivo Nº 219  
(De martes 31 de julio de 2007)

"QUE APRUEBA EL PLAN DE ESTUDIO DEL BACHILLERATO AGROPECUARIO CON ÉNFASIS EN PROCESAMIENTO AGROINDUSTRIAL Y CONSERVACIÓN DE ALIMENTOS".

---

### MINISTERIO DE DESARROLLO SOCIAL

Resolución Nº 255  
(De miércoles 25 de julio de 2007)

"POR LA CUAL SE RECONOCE A LA ORGANIZACIÓN DENOMINADA FUNDACIÓN ESPERANZA (HOPE FOUNDATION, COMO ASOCIACIÓN DE CARÁCTER SOCIAL SIN FINES DE LUCRO".

---

### MINISTERIO DE LA PRESIDENCIA

Decreto Nº 134  
(De miércoles 31 de octubre de 2007)

POR EL CUAL SE DESIGNA AL MINISTRO Y VICEMINISTRO DE LA PRESIDENCIA, ENCARGADOS

---

### SUPERINTENDENCIA DE BANCOS

Resolución S.B.P. Nº 122-2007  
(De lunes 27 de agosto de 2007)

"POR LA CUAL SE AUTORIZA A PRIMER BANCO DEL ISTMO, S. A. Y HSBC BANK (PANAMÁ), S. A. A COMPARTIR, HASTA EL 29 DE FEBRERO DE 2008 TODAS LAS OFICINAS".

---

### PROGRAMA NACIONAL DE ADMINISTRACION DE TIERRA/CHIRIQUI

Acuerdo Nº 004  
(De viernes 5 de octubre de 2007)

"POR MEDIO DEL CUAL SE DECLARAN OBLIGATORIOS LOS PROCESOS DE REGULARIZACIÓN Y TITULACIÓN MASIVA DE TIERRAS Y SE ESTABLECE EL PROCEDIMIENTO DE ADJUDICACIÓN DE OFICIO DE TIERRAS DEL MUNICIPIO DE REMEDIOS"





---

**PROGRAMA NACIONAL DE ADMINISTRACION DE TIERRAS/VERAGUAS**

Acuerdo N° 5

(De jueves 9 de agosto de 2007)

"POR MEDIO DEL CUAL SE DECLARAN OBLIGATORIOS LOS PROCESOS DE  
REGULARIZACION Y TITULACION MASIVA DE TIERRAS Y SE ESTABLECE EL  
PROCEDIMIENTO DE ADJUDICACION DE OFICIO DE TIERRAS DEL MUNICIPIO DE SAN  
FRANCISCO"

---

**CONSEJO MUNICIPAL DE ALANJE / CHIRIQUÍ**

Acuerdo N° 12-2006

(De lunes 30 de octubre de 2006)

POR MEDIO DEL CUAL EL CONCEJO MUNICIPAL DEL DISTRITO DE ALANJE EXONERA DEL  
PAGO DE IMPUESTOS DE TITULACION A LA PARROQUIA SAN JUAN BAUTISTA DE  
DIVALA-DIOCESIS DE DAVID

---

**AVISOS Y EDICTOS**





REPUBLICA DE PANAMA  
 MINISTERIO DE COMERCIO E INDUSTRIAS  
 DESPACHO SUPERIOR  
 DIRECCIÓN NACIONAL DE RECURSOS MINERALES  
 RESOLUCION N° 11 PANAMA, 8 DE octubre DE 2007.  
 LA MINISTRA DE COMERCIO E INDUSTRIAS, ENCARGADA  
 en uso de sus facultades legales,  
 CONSIDERANDO:

Que mediante memorial presentado a este Despacho por la firma Benedetti & Benedetti, abogados en ejercicio, con oficinas ubicadas en el edificio Comosa, piso 21, avenida Samuel Lewis, de esta ciudad, en su condición de Apoderados Especiales de la empresa **CEMENTO BAYANO S.A.**, solicita se declare a la empresa **TRITURADORAS DE PANAMÁ, S.A.**, como contratista técnico y financiero de las Concesión amparadas en los Contrato N°08 de 16 de enero de 1975 y Contrato N° 37 de 29 de abril de 1975, de la empresa **CEMENTO BAYANO S.A.**,

Que la empresa **CEMENTO BAYANO S.A.**, es titular de los Contrato N°08 de 16 de enero de 1975, para la explotación de minerales no metálicos (piedra de cantera) en dos (2) zonas de 110.9 hectáreas y Contrato N° 37 de 29 de abril de 1975, con (2) dos zonas de 100.4, ubicadas en el corregimiento de Chilibre, distrito de Panamá, provincia de Panamá e identificada con los símbolos **EXPLT-MC-(piedra de cantera)73-19 y CECSA-EXPLT-MC-(piedra de cantera)74-16;**

Que el Artículo 111 del Código de Recursos Minerales, establece que todo concesionario, previa aprobación del Ministerio de Comercio e Industrias podrá encargar una parte o la totalidad de sus operaciones a un contratista, siempre que éste sea persona capaz de adquirir o ejercer una concesión minera en la República de Panamá, pero no se afectará la responsabilidad del concesionario;

Que mediante Resolución No. 2007-142 de 27 de junio de 2007, la Dirección Nacional de Recursos Minerales declaró a la empresa **TRITURADORAS DE PANAMÁ, S.A.**, clegible para tener derecho a concesiones mineras;

Que se han llenado todos los requisitos exigidos por la Ley para tener derecho a lo solicitado,

RESUELVE:

**PRIMERO: AUTORIZAR** a la empresa **TRITURADORAS DE PANAMÁ, S.A.**, para actuar como Subcontratista Técnico y Financiero de la empresa **CEMENTO BAYANO S.A.**, titular de los Contrato N°08 de 16 de enero de 1975, para la explotación de minerales no metálicos (piedra de cantera) en dos (2) zonas de 110.9 hectáreas y, el Contrato N° 37 de 29 de abril de 1975, con dos (2) zonas de 100.4, ubicadas en el corregimiento de Chilibre, distrito de Panamá, provincia de Panamá.

**SEGUNDO:** Queda entendido que la concesionaria **CEMENTO BAYANO S.A.**, continuará siendo responsable ante el Estado por el cumplimiento de todas las obligaciones adquiridas en las concesiones.

**TERCERO:** La presente Resolución admite recursos de Reconsideración y/o Apelación ante el respectivo funcionario del Ministerio de Comercio e Industrias en el término de cinco (5) días hábiles a partir de su notificación.

**FUNDAMENTO LEGAL:** Artículo 111 y 168 del Código de Recursos Minerales.


**NOTIFIQUESE, REGÍSTRESE Y PUBLÍQUESE.**

**CARMEN GISELA VERGARA**

Ministra de Comercio e Industrias, Encargada

**MANUEL JOSE PAREDES**  
 Viceministro de Industrias y Comercio





REPÚBLICA DE PANAMÁ  
MINISTERIO DE EDUCACIÓN  
DECRETO EJECUTIVO Nº 219

(de 31 de julio de 2007)

“QUE APRUEBA EL PLAN DE ESTUDIO DEL BACHILLERATO AGROPECUARIO CON ÉNFASIS EN PROCESAMIENTO AGROINDUSTRIAL Y CONSERVACIÓN DE ALIMENTOS”.

EL PRESIDENTE DE LA REPÚBLICA

en uso de sus facultades constitucionales y legales,

CONSIDERANDO:

Que la educación panameña tiene como fin contribuir en la formación, capacitación y perfeccionamiento de la persona como recurso humano con la perspectiva de la educación permanente, para que participe eficazmente en el desarrollo social, económico, político y cultural de la Nación;

Que los cambios tecnológicos y científicos hacen necesario crear nuevos bachilleratos en concordancia con las necesidades científicas, tecnológicas, culturales, ambientales y de acuerdo a las demandas de la sociedad panameña;

Que para fortalecer el sector agroindustrial del país es necesario crear el Bachillerato Agropecuario, con énfasis en Procesamiento Agroindustrial y conservación de alimentos;


Que el Artículo 303 de la Ley 47 DE 1946, establece que el currículo para las diferentes ofertas educativas que se establezcan en el segundo nivel de enseñanza o educación media, se estructurará en base a un grupo de asignaturas que anteceden a las propias de la modalidad además, de las asignaturas optativas.

DECRETA:

ARTÍCULO 1. Se crea el Bachillerato Agropecuario con énfasis en Procesamiento Agroindustrial y Conservación de Alimentos, con el siguiente plan de estudio:

MINISTERIO DE EDUCACIÓN  
DIRECCIÓN NACIONAL DE CURRÍCULO Y TECNOLOGÍA EDUCATIVA  
BACHILLERATO AGROPECUARIO CON ÉNFASIS EN PROCESAMIENTO  
AGROINDUSTRIAL Y CONSERVACIÓN DE ALIMENTOS  
PLAN DE ESTUDIO





ÁREAS	ASIGNATURAS	10º	11º	12º	Total de horas
HUMANÍSTICA	Español	4	4	4	12
	Inglés Técnico	3	3	3	9
	Historia de Panamá	2	-	-	2
	Cívica	-	-	2	2
	Geografía de Panamá	-	2	-	2
	Ética y Valores	2	-	-	2
	Sub-total de horas	11	9	9	29
	Porcentajes	24.4	20.0	20.0	
CIENFICA	Matemática	4	4	4	12
	Física	3	3	3	9
	Química	4	4	4	12
	Biología	4	4	4	12
	Educación Física	2	2	2	6
	Sub-total de horas	17	17	17	51
	Porcentajes	37.7	37.7	37.7	
TECNOLÓGICA	Alimentación y Nutrición Humana	2	2	2	6
	Administración y gestión Empresarial	2	2	2	6
	Procesamiento Agroindustrial y Conservación de Alimentos	6	6	5	17
	Tecnología Agroindustrial Básica	2	2	2	6
	Agroforestería y Manejo de Recursos Naturales	3	3	2	8
	Formulación y Evaluación de Proyectos	-	2	-	2
	Informática	2	2	2	6
	Práctica Profesional	-	-	4	4
	Sub-total de Horas	17	19	19	55
	Porcentajes	37.7	42.2	42.2	
	Total de horas	45	45	45	135
Total de Porcentajes	99.8	99.9	99.9		

ARTÍCULO 2. La Dirección Nacional de Educación Profesional y Técnica, conjuntamente con la Dirección Nacional de Currículo y Tecnología Educativa, evaluarán sistemáticamente y permanentemente la aplicación del Plan de Estudio del Bachillerato Agropecuario con énfasis en Procesamiento Agroindustrial y Conservación de Alimentos.

ARTÍCULO 3. La Dirección Nacional de Educación Media Profesional y Técnica dará seguimiento y supervisará, de manera sistemática y permanente, la aplicación del plan de estudio establecido para el Bachillerato Agropecuario con énfasis en Procesamiento Agroindustrial y Conservación de Alimentos.

ARTÍCULO 4. El presente Decreto comenzará a regir a partir de su promulgación en la Gaceta Oficial.

COMUNÍQUESE Y CÚMPLASE,





MARTÍN TORRIJOS ESPINO

Presidente de la República

MIGUEL ÁNGEL CAÑIZALES M.

Ministro de Educación





República de Panamá  
Ministerio de Desarrollo Social  
**RESOLUCIÓN N° 255**  
(De 25 de julio de 2007)  
**La Ministra de Desarrollo Social,**  
**en uso de sus facultades legales,**  
**CONSIDERANDO:**

Que la entidad denominada **FUNDACIÓN ESPERANZA (HOPE FOUNDATION)**, la cual consta inscrita en la Dirección General del Registro Público (Sección Mercantil), a Ficha S.C. 24188, Documento 985638, representada legalmente por la señora **THALÍA VELÁSQUEZ BARRAZA**, mujer, panameña, mayor de edad, con cédula de identidad personal N° 8-370-268, con domicilio en Valle Escondido, Casa No.7, Distrito de Boquete, Provincia de Chiriquí, República de Panamá ha solicitado al Ministerio de Desarrollo Social, por medio de su apoderada legal, el reconocimiento como organización de carácter social sin fines de lucro. Para fundamentar su petición, presenta la siguiente documentación:

- 1- Poder y solicitud mediante apoderada legal, dirigido a la Ministra de Desarrollo Social, donde solicita el reconocimiento de la entidad antes referida como organización de carácter social sin fines de lucro.
- 2- Copia autenticada de la cédula de identidad personal de la ciudadana que ejerce la representación legal de la organización.
- 3- Copia autenticada de la escritura pública a través de la cual se protocolizó la personería jurídica, debidamente acreditada por el Ministerio de Gobierno y Justicia.
- 4- Certificación de Registro Público, donde consta que la asociación tiene una vigencia mayor de (1) año a partir de su inscripción en el Registro Público.

De lo anterior se desprende que la entidad jurídica denominada **FUNDACIÓN ESPERANZA (HOPE FOUNDATION)**, cumple con los requisitos legales necesarios para ser reconocida como asociación de carácter social sin fines de lucro.

Por lo tanto,

**RESUELVE:**


**PRIMERO:** Reconocer a la organización denominada **FUNDACIÓN ESPERANZA (HOPE FOUNDATION)**, como asociación de carácter social sin fines de lucro.


**FUNDAMENTO DE DERECHO:** Decreto Ejecutivo N°. 28 de 31 de agosto de 1998, modificado por el Decreto Ejecutivo N°. 27 de 10 de agosto de 1999 y por el Decreto Ejecutivo N°. 101 de 28 de septiembre de 2001.

**NOTIFÍQUESE Y CÚMPLASE.**

**MARÍA ROQUEBERT LEÓN**  
Ministra

**FELIPE CANO GONZÁLEZ**  
Viceministro





DECRETO No. *194*  
(de *31* de *octubre* de 2007)

“Por el cual se designa al Ministro y Viceministro de la Presidencia, Encargados”

EL PRESIDENTE DE LA REPUBLICA  
en uso de sus facultades constitucionales.

DECRETA:


ARTICULO 1: Se designa a DIEGO ARCHA TORRES, actual Viceministro, como Ministro de la Presidencia, Encargado, del 1 al 3 de noviembre de 2007, inclusivo, por ausencia de RUBEN AROSEMENA VALDES, titular del cargo, quien viajara en mision oficial.


ARTICULO 2: Se designa a JOSE PIO CASTILLERO, actual Director de Asesoría Legal, como Viceministro de la Presidencia, Encargado, del 1 al 3 de noviembre de 2007, mientras el titular ocupe el cargo de Ministro.

PARAGRAFO: Estas designaciones rigen a partir de la toma de posesión del cargo.


COMUNIQUESE Y CUMPLASE.

Dado en la ciudad de Panamá, a los *31* días del mes de *octubre*, de dos mil siete (2007).

  
MARTIN TORRIJOS ESPINO  
Presidente de la Republica







República de Panamá  
Superintendencia de Bancos  
RESOLUCIÓN S.B.P. No. 122-2007  
(de 27 de agosto de 2007)

El Superintendente de Bancos,  
en uso de sus facultades legales, y

**CONSIDERANDO:**

Que mediante Resolución S.B.P. No. 025-2007 de 16 de marzo de 2007, se autorizó a **PRIMER BANCO DEL ISTMO, S.A.** y **HSBC BANK (PANAMA), S.A.** a compartir, hasta el 23 de julio de 2007, ciertas oficinas;

Que mediante Resolución S.B.P. No. 090-2007 de 15 de junio de 2007, se concedió a **PRIMER BANCO DEL ISTMO, S.A.** y **HSBC BANK (PANAMA), S.A.** plazo adicional, hasta el 29 de febrero de 2008, para compartir, entre otros, las oficinas a que se refiere la Resolución antes mencionada;

Que se ha presentado solicitud de autorización para que **PRIMER BANCO DEL ISTMO, S.A.** y **HSBC BANK (PANAMA), S.A.** compartan, hasta el 29 de febrero de 2008, todas sus oficinas, salvo aquéllas destinadas a la atención al público;

Que la solicitud de **PRIMER BANCO DEL ISTMO, S.A.** y **HSBC BANK (PANAMA), S.A.** se hace con el fin de permitirles llevar a cabo una gestión ordenada de la integración de ambas entidades bancarias hasta el perfeccionamiento de su fusión, y

Que efectuados los análisis correspondientes, la solicitud de **PRIMER BANCO DEL ISTMO, S.A.** y **HSBC BANK (PANAMA), S.A.** no merece objeciones.

**RESUELVE:**

**PRIMERO:** Autorizar a **PRIMER BANCO DEL ISTMO, S.A.** y **HSBC BANK (PANAMA), S.A.** a compartir, hasta el 29 de febrero de 2008, todas las oficinas.

**SEGUNDO:** La autorización que por este medio se concede, no conlleva una autorización para la atención al público compartida en dichas oficinas.

**FUNDAMENTO DE DERECHO:** Decreto Ley No. 9 de 26 de febrero de 1998, y Acuerdo No.7-2002 de 2 de octubre de 2004.

Dada en la ciudad de Panamá, a los veintisiete (27) días del mes de agosto de dos mil siete (2007)

**NOTIFÍQUESE, PUBLÍQUESE Y CÚMPLASE.**

Olegario Barrelier  
Superintendente de Bancos





**REPÚBLICA DE PANAMÁ  
PROVINCIA DE CHIRIQUÍ  
CONCEJO MUNICIPAL DE REMEDIOS  
ACUERDO N° 004**

**De cinco de octubre de 2007.**

“Por medio del cual se declaran obligatorios los procesos de regularización y titulación masiva de tierras y se establece el procedimiento de adjudicación de oficio de tierras del Municipio de Remedios”

EL HONORABLE CONCEJO MUNICIPAL DEL DISTRITO DE REMEDIOS, EN  
USO DE SUS FACULTADES LEGALES Y:

**CONSIDERANDO:**

Que el Concejo Municipal de Remedios, por mandato legal debe velar por el cumplimiento específico de los fines señalados en el Artículo 230 de la Constitución Política, referente al desarrollo social y económico de su población, garantizando un servicio de administración de tierras eficiente.

Que la Ley 24 de 5 de julio de 2006 y el Decreto Ejecutivo N° 228 de 27 de septiembre de 2006 establecieron las pautas de cooperación entre los Municipios, el Ministerio de Economía y Finanzas y otras instituciones del Estado, para la ejecución de los trabajos de regularización y titulación masiva de tierras a través del Programa Nacional de Administración de Tierras (PRONAT).

Que mediante la Ley 24 de 5 de julio de 2006, debidamente reglamentada mediante el Decreto Ejecutivo N° 228 de 27 de septiembre de 2006, se declaró de orden público e interés social las actividades de regularización y titulación de tierras que ejecuta el Estado, estableciéndose la titulación de oficio en las áreas declaradas zonas de regularización y titulación masiva.

Que mediante el Acuerdo N° 12 de 18 de Junio de 2003, del Comité Técnico Operativo (CTO) del Programa Nacional de Administración de Tierras (PRONAT), el Distrito de Remedios fue declarado área de regularización y titulación masiva de tierras.

Que producto de los trabajos de regularización y titulación masiva de tierras se encuentran una gran cantidad de expedientes pendientes sin que los poseedores beneficiarios hayan manifestado su voluntad de acogerse a alguna de las opciones de titulación existentes en los globos de terreno y ejidos municipales ejidales tal cual lo establece el Acuerdo N° 011 de 14 de octubre de 2003, o que se ha paralizado el proceso voluntario de adjudicación por causa del poseedor beneficiario.

Que el Municipio de Remedios, considera imperativo adoptar un procedimiento de adjudicación de oficio de los lotes de terrenos ubicados en los globos de terreno o ejidos municipales que hayan sido traspasado por la Nación al Municipio de Remedios.

**ACUERDA:**

**ARTICULO PRIMERO:** Declarar los procesos de regularización y titulación masiva de tierras que se ejecutan en el Municipio de Remedios obligatorios para los poseedores beneficiarios en los casos en que no se manifieste la voluntad de titular o se paralice el proceso voluntario de titulación por causa del solicitante.

**ARTICULO SEGUNDO:** No son adjudicables las plazas, paseos y sitios donde la comunidad se provee de agua para sus necesidades, bienes de uso público, lotes dentro del ejido que estén destinados para avenidas y servidumbres.

**ARTÍCULO TERCERO:** En atención al interés social y familiar de los moradores del Municipio de Remedios, el precio de los lotes de terreno tendrá un valor accesible que no será mayor al valor por metro cuadrado refrendado conforme a los avalúos practicados por la Contraloría General de la República y el Ministerio de Economía y Finanzas. Mediante el Acuerdo Municipal que apruebe la adjudicación de oficio de los lotes de terreno a favor de sus ocupantes, se establecerá el precio que se mantendrá vigente por el término de tres (3) años.

**ARTÍCULO CUARTO:** El procedimiento de oficio para adjudicar lotes de terreno en las áreas expresadas en el artículo primero del presente Acuerdo Municipal, será el siguiente:





1. Notificar al poseedor beneficiario del predio para que decida sobre la opción de titulación a la cual desea acogerse, para lo cual se generará el formulario con las opciones de titulación, el plazo y los efectos de la notificación.
2. El poseedor beneficiario tendrá noventa (90) días calendario contados a partir de dicha notificación para tomar su decisión y manifestarla en el formulario. Si en el término establecido, el poseedor beneficiario entrega el formulario con su aceptación en la oficina respectiva de la Unidad Técnica Operativa del Programa Nacional de Administración de Tierras, se continuará el procedimiento establecido en el Acuerdo Municipal N° 011 de 14 de octubre de 2003.
3. Si el poseedor beneficiario no acepta o no entrega el formulario de las opciones de titulación, se expedirá el Acuerdo de Adjudicación que se fijará por diez (10) días hábiles consecutivos en la Oficina de la Alcaldía y Corregiduría del lugar donde está ubicado el predio y se ejerce la posesión. Desfijado este Acuerdo, el Municipio de Remedios, lo publicará durante un (1) día en la Gaceta Oficial y un ejemplar de la publicación se incorporará al expediente. Las personas que se sientan afectadas tendrán cinco (5) días hábiles para oponerse a la adjudicación, contados a partir de la publicación en la Gaceta Oficial.  
El Acuerdo para los fines precitados, contendrá las generales del poseedor beneficiario, del lote de terreno y precio del mismo. Adicionalmente indicará que "Declara el Municipio de Remedios que las siguientes personas son poseedores beneficiarios que pueden acceder a la adjudicación de lotes de terreno dentro del Municipio de Remedios"
4. Transcurrido el término de que trata el numeral anterior, si no hay oposición se adjudicará, a título oneroso, el predio ocupado y la resolución de adjudicación se inscribirá en el Registro Público con una marginal en el asiento de inscripción que limitará su dominio hasta tanto el titular haya cubierto el costo de la tierra y los trámites de titulación correspondientes. La marginal debe desglosar los costos por valor de la tierra y demás trámites y servicios de titulación pendientes.  
El poseedor beneficiario posterior a la titulación de oficio podrá acogerse a un plan de pago con el Municipio de Remedios, hasta cancelar el valor total de la tierra, en cuyo momento se levantará la marginal correspondiente.
5. Cuando el poseedor beneficiario decida realizar el pago por el valor de la tierra y demás trámites y servicios de titulación correspondientes de acuerdo al detalle de la marginal, acudirá al Municipio de Remedios a fin de cubrir dichos costos y cumplir con los trámites y servicios de titulación. Una vez realizado, debe aportar al Municipio de Remedios, las certificaciones de pago y demás documentos en donde consta su cumplimiento, a fin de que sean incorporados al expediente y con base a ello se solicite el levantamiento de la marginal.
6. En relación a los predios catastrados a partir de 1999, a través de programas de titulación masiva de tierras financiados con recursos del Estado, culminados los noventa (90) días calendario contados a partir de la promulgación de la Ley 24 de 5 de julio de 2006, se continuará con los trámites descritos en los numerales 3 y 4 del presente artículo, hasta emitir la resolución de adjudicación que se inscribirá en el Registro Público con la marginal respectiva.
7. Una vez inscrito el título, se notificará a los propietarios de la inscripción respectiva, mediante Acuerdo fijado en la Alcaldía y en la Corregiduría del lugar por diez (10) días hábiles y se publicará por una sola vez en la Gaceta Oficial.

**ARTICULO QUINTO:** Las resoluciones de adjudicación serán firmadas por el Alcalde, en nombre y representación del Municipio de Remedios, debidamente certificada por la Secretaría del Concejo Municipal. La inscripción en el Registro Público de las resoluciones de adjudicación se realizarán en base a una copia autenticada de la resolución pertinente, en la cual la Secretaría del Concejo Municipal certificará la autenticidad de las firmas y que son fiel copia de su original.

**ARTICULO SEXTO:** Todo ocupante que posterior a la inscripción de resolución de adjudicación en el Registro Público convenga con el Municipio de Remedios un plan de pagos, tendrá un plazo máximo de tres (3) años para cancelar el lote de terreno.





**ARTICULO SEPTIMO:** Este Acuerdo modifica cualquier Acuerdo anterior que se haya emitido para regular la presente materia.

**ARTICULO OCTAVO:** Este Acuerdo Municipal empezará a regir a partir de su sanción.

**APROBADO: HONORABLE CONCEJO MUNICIPAL DEL DISTRITO DE REMEDIOS.**

Dado en el salón de Sesiones del Honorable Concejo Municipal del Distrito de Remedios a los cinco (5) días del mes de octubre de dos mil siete (2007).

**H. R. Gregorio Rosas**  
Corregimiento de El Porvenir

**H. R. Alejandro Murillo**  
Corregimiento de Santa Lucia

**H. R. Nictor Morales**  
Corregimiento El Nancito

**H. R. Diomedes Quijano**  
Corregimiento de Remedios Cabecera

**H. R. Danilo Vergara**  
Corregimiento de El Puerto

**Adelaida Ostia**  
Secretaria del Concejo

**Blanca de Morales**

Alcalde del Distrito de Remedios

**REPÚBLICA DE PANAMÁ, PROVINCIA DE CHIRIQUÍ, ALCALDIA MUNICIPAL DEL DISTRITO DE REMEDIOS.**

viernes, cinco ( 5 ) de octubre de dos mil siete (2007).

**SANCIÓN No.**

**VISTOS:**

Apruébese en todas sus partes el Acuerdo No. 004 de cinco (5) de octubre de 2007 "Por medio del cual se declaran obligatorios los procesos de regularización y titulación masiva de tierras y se establece el procedimiento de adjudicación de oficio de tierras del Municipio de Remedios"

Remítase el presente Acuerdo, debidamente revisado y sancionado, al Despacho de origen.

**CUMPLASE,**

**Blanca De Morales**  
ALCALDE DE REMEDIOS

**Adelaida Ostia**  
SECRETARIA DEL CONCEJO MUNICIPAL



**REPÚBLICA DE PANAMÁ**  
**PROVINCIA DE VERAGUAS**  
**CONCEJO MUNICIPAL DE SAN FRANCISCO**  
**ACUERDO N° 5**

**De 9 de Agosto de 2007**

“Por medio del cual se declaran obligatorios los procesos de regularización y titulación masiva de tierras y se establece el procedimiento de adjudicación de oficio de tierras del Municipio de San Francisco”

EL HONORABLE CONCEJO MUNICIPAL DEL DISTRITO DE SAN FRANCISCO, EN USO DE SUS FACULTADES LEGALES Y;

**CONSIDERANDO:**

Que el Concejo Municipal de San Francisco, por mandato legal debe velar por el cumplimiento específico de los fines señalados en el Artículo 230 de la Constitución Política, referente al desarrollo social y económico de su población, garantizando un servicio de administración de tierras eficiente.

Que la Ley 24 de 5 de julio de 2006 y el Decreto Ejecutivo N° 228 de 27 de septiembre de 2006 establecieron las pautas de cooperación entre los Municipios, el Ministerio de Economía y Finanzas y otras instituciones del Estado, para la ejecución de los trabajos de regularización y titulación masiva de tierras a través del Programa Nacional de Administración de Tierras (PRONAT).

Que mediante la Ley 24 de 5 de julio de 2006, debidamente reglamentada mediante el Decreto Ejecutivo N° 228 de 27 de septiembre de 2006, se declaró de orden público e interés social las actividades de regularización y titulación de tierras que ejecuta el Estado, estableciéndose la titulación de oficio en las áreas declaradas zonas de regularización y titulación masiva.

Que mediante el Acuerdo N° 16 de 9 de febrero de 2007, el Consejo Municipal de San Francisco declaro los procesos de regularización y titulación masiva de tierras obligatorios para los poseedores beneficiarios.

Que el Municipio de San Francisco, considera imperativo adoptar un procedimiento de adjudicación de oficio de los lotes de terrenos ubicados en los globos de terreno o ejidos municipales que hayan sido traspasado por la Nación al Municipio de San Francisco.

**ACUERDA:**

**ARTICULO PRIMERO:** Adoptar el procedimiento para el trámite de titulación de oficio en el Municipio de San Francisco.


**ARTICULO SEGUNDO:** No son adjudicables las plazas, paseos y sitios donde la comunidad se provee de agua para sus necesidades, bienes de uso público, lotes dentro del ejido que estén destinados para avenidas y servidumbres.

**ARTÍCULO TERCERO:** El procedimiento de oficio para adjudicar lotes de terreno en las áreas expresadas en el artículo primero del presente Acuerdo Municipal, será el siguiente:

1. Notificar al poseedor beneficiario del predio para que decida sobre la opción de titulación a la cual desca acogerse, para lo cual se generará el formulario con las opciones de titulación, el plazo y los efectos de la notificación.
2. El poseedor beneficiario tendrá noventa (90) días calendario contados a partir de dicha notificación para tomar su decisión y manifestarla en el formulario. Si en el término establecido, el poseedor beneficiario entrega el formulario con su aceptación en la oficinas respectivas de la Unidad Técnica Operativa del Programa Nacional de Administración de Tierras, se continuará el procedimiento establecido en el Acuerdo Municipal N° 8 de 8 de Octubre de 2004.
3. Si el poseedor beneficiario no acepta o no entrega el formulario de las opciones de titulación, se expedirá el Acuerdo de Adjudicación que se fijará por diez (10) días hábiles consecutivos en la Oficina de la Alcaldía y Corregiduría del lugar donde está ubicado el predio y se ejerce la posesión. Desfijado este Acuerdo, el Municipio de San Francisco, lo publicará durante un (1) día en la Gaceta Oficial y un ejemplar de la publicación se incorporará al expediente. Las personas que se sientan afectadas tendrán cinco (5) días hábiles para oponerse a la adjudicación, contados a partir de la publicación en la Gaceta Oficial.

El Acuerdo para los fines precitados, contendrá las generales del poseedor beneficiario, del lote de terreno y precio del mismo. Adicionalmente indicará que “Declara el Municipio de San Francisco que las siguientes personas son poseedores beneficiarios que pueden acceder a la adjudicación de lotes de terreno dentro del Municipio de San Francisco.”

4. Transcurrido el término de que trata el numeral anterior, si no hay oposición se adjudicará, a título oneroso, el predio ocupado y la resolución de adjudicación se inscribirá en el Registro Público con una marginal en el asiento de inscripción que limitará su dominio hasta tanto el titular haya cubierto el costo de la tierra y los trámites.



de titulación correspondientes. La marginal debe desglosar los costos por valor de la tierra y demás trámites y servicios de titulación pendientes.

El poseedor beneficiario posterior a la titulación de oficio podrá acogerse a un plan de pago con el Municipio de San Francisco, hasta cancelar el valor total de la tierra, en cuyo momento se levantará la marginal correspondiente.

5. Cuando el poseedor beneficiario decida realizar el pago por el valor de la tierra y demás trámites y servicios de titulación correspondientes de acuerdo al detalle de la marginal, acudirá al Municipio de San Francisco a fin de cubrir dichos costos y cumplir con los trámites y servicios de titulación. Una vez realizado, debe aportar al Municipio de San Francisco, las certificaciones de pago y demás documentos en donde consta su cumplimiento, a fin de que sean incorporados al expediente y con base a ello se solicite el levantamiento de la marginal.
6. En relación a los predios catastrados a partir de 1999, a través de programas de titulación masiva de tierras financiados con recursos del Estado, culminados los noventa (90) días calendario contados a partir de la promulgación de la Ley 24 de 5 de julio de 2006, se continuará con los trámites descritos en los numerales 3 y 4 del presente artículo, hasta emitir la resolución de adjudicación que se inscribirá en el Registro Público con la marginal respectiva.
7. Una vez inscrito el título, se notificará a los propietarios de la inscripción respectiva, mediante Acuerdo fijado en la Alcaldía y en la Corregiduría del lugar por diez (10) días hábiles y se publicará por una sola vez en la Gaceta Oficial.

**ARTICULO CUARTO:** Las resoluciones de adjudicación serán firmadas por el Alcalde, en nombre y representación del Municipio de San Francisco, debidamente certificada por la Secretaría del Consejo Municipal. La inscripción en el Registro Público de las resoluciones de adjudicación se realizarán en base a una copia autenticada de la resolución pertinente, en la cual la Secretaría del Consejo Municipal certificará la autenticidad de las firmas y que son fiel copia de su original.

**ARTICULO QUINTO:** Todo ocupante que posterior a la inscripción de resolución de adjudicación en el Registro Público convenga con el Municipio de San Francisco un plan de pagos, tendrá un plazo máximo de dos (2)<sup>1</sup> años para cancelar el lote de terreno.

**ARTICULO SEXTO:** Este Acuerdo modifica cualquier Acuerdo anterior que se haya emitido para regular la presente materia.

**ARTICULO SEPTIMO:** Este Acuerdo Municipal empezará a regir a partir de su sanción.

**APROBADO: HONORABLE CONSEJO MUNICIPAL DEL DISTRITO DE SAN FRANCISCO**

Dado en el salón de Sesiones del Honorable Consejo Municipal del Distrito de San Francisco a los nueve (9) días del mes de Agosto de dos mil siete (2007).

**H.R. EDILSA DE FUENTES**

Presidenta del Concejo

**ELIZABETH VALENCIA**

Secretaria del Concejo

Sancionado por:

**INOCENCIO ALAIN**

Alcalde del Distrito de San Francisco

**REPÚBLICA DE PANAMÁ, PROVINCIA DE VERAGUAS, ALCALDIA MUNICIPAL DEL DISTRITO DE SAN FRANCISCO.**

San Francisco, nueve (9) de Agosto de dos mil siete (2007)

**SANCIÓN No.**

**VISTOS:**

Apruébese en todas sus partes el Acuerdo No. 5 de nueve (9) de Agosto de 2007 "Por medio del cual se declaran obligatorios los procesos de regularización y titulación masiva de tierras y se establece el procedimiento de adjudicación de oficio de tierras del Municipio de San Francisco" Remítase el presente Acuerdo, debidamente revisado y sancionado, al Despacho de origen.

**CUMPLASE,**

**INOCENCIO ALAIN**

**ALCALDE DE SAN FRANCISCO**

**ELIZABETH VALENCIA**

**SECRETARIA DEL CONSEJO MUNICIPAL**

<sup>1</sup> El plazo para cancelar dependerá de lo que se decida del Municipio



**REPUBLICA DE PANAMA**  
**PROVINCIA DE CHIRIQUI**  
**CONCEJO MUNICIPAL DE ALANJE**  
Tel. 772-7012  
**ACUERDO N° 12-2006**  
**(del 30 de octubre del 2,006)**



Por medio del cual **EL CONCEJO MUNICIPAL DEL DISTRITO DE ALANJE** exonera del pago de impuestos de titulación a la **PARROQUIA SAN JUAN BAUTISTA DE DIVALÁ – DIOCESIS DE DAVID**.

El suscrito **CONCEJO MUNICIPAL DEL DISTRITO DE ALANJE** en uso de sus facultades legales;

**CONSIDERANDO:**

Que este Concejo Municipal recibió solicitud del Párroco Aristides Rodríguez Otero con c.i.p. 4-279-286 solicitando se le exonere del pago de impuestos de titulación del lote de terreno que ocupa la **PARROQUIA SAN JUAN BAUTISTA DE DIVALÁ – DIOCESIS DE DAVID**.

Que el lote de terreno ocupado por la **PARROQUIA SAN JUAN BAUTISTA DE DIVALÁ – DIOCESIS DE DAVID** se distingue mediante el plano 40102-46508 de la Dirección de Catastro, ubicado en la finca municipal 18678, tomo 1718, folio 318 propiedad del Municipio de Alanje.

Que la **PARROQUIA SAN JUAN BAUTISTA DE DIVALÁ – DIOCESIS DE DAVID** será beneficiada por el Proyecto de Desarrollo Comunitario para infraestructura (PRODEC) y para ello se requiere que el Municipio de Alanje les adjudique el lote de terreno que ocupan.

Que este Concejo Municipal tomando en consideración la solicitud del Párroco Aristides Rodríguez en representación de la **PARROQUIA SAN JUAN BAUTISTA DE DIVALÁ – DIOCESIS DE DAVID**, de manera unánime;

**ACUERDA:**

**ARTICULO PRIMERO:** Exonerar del pago de impuestos municipales por titulación a la **PARROQUIA SAN JUAN BAUTISTA DE DIVALÁ – DIOCESIS DE DAVID** por los dos mil doscientos treinta y dos metros cuadrados con sesenta y tres décimos (2232.63 mts<sup>2</sup>) que ocupan, los cuales forman parte de la finca municipal 18678, tomo 1718, folio 318, ubicada en la población de Divalá, distinguida en el plano 40102-46508 de la Dirección de Catastro.

**ARTICULO SEGUNDO:** El presente acuerdo comenzará a regir a partir de su promulgación en la Gaceta Oficial.

Dado en la Sala de Sesiones Aurelio Quintero del Concejo Municipal del distrito de Alanje a los treinta (30) días del mes de octubre del dos mil seis (2006).

Publíquese y Cúmplase


**H. R. José De La Rosa González**

Presidente

**Licda. Doris A. Atencio C**

Secretaria





## AVISOS

De conformidad como dispone el artículo 777 del Código de Comercio, se hace de conocimiento público la venta de los siguientes establecimientos comerciales de Inés Muñón de Vergara, mujer, panameña, con cédula de identidad personal número 9-705-1575: Restaurante Asados Gabydana ubicado en Plaza Concordia, local 225, ciudad de Panamá, con Registro Comercial Tipo B, número 2004-3382 del 15 de junio de 2004. Sucursal Restaurante Asados Gabydana ubicado en Área Bancaria, Calle Ricardo Arias, ciudad de Panamá. Sucursal Restaurante Asados Gabydana ubicado en Vía Brasil, Calle Ricardo Arias, ciudad de Panamá. Sucursal Restaurante Asados Gabydana ubicado en Albrook Mall, ciudad de Panamá. Todos estos establecimientos comerciales han sido vendidos a **ASADOS GABYDANA, S.A.**, sociedad anónima constituida de acuerdo a las leyes de la República de Panamá, inscrita a la Ficha 537652, Documento Redi 1008620, en la sección de persona mercantil del Registro Público. L.201-261118  
Primera Publicación







# EDICTOS

**REPÚBLICA DEL PANAMÁ**  
**MINISTERIO DE DESARROLLO AGROPECUARIO**  
**DIRECCIÓN NACIONAL DE REFORMA AGRARIA**  
**REGIÓN N° 10**

**EDICTO COLECTIVO N° 18 DEL 27 DE ENERO DE 2007**

**LA SUSCRITA, FUNCIONARIA SUSTANCIADORA HACE CONSTAR QUE LOS SIGUIENTES POSESIONARIOS HAN SOLICITADO LA ADJUDICACIÓN A TÍTULO ONEROSO DE TIERRAS BALDÍAS NACIONALES EN LOS DISTRITOS DE CHEPIGANA Y PINOGANA, PROVINCIA DE DARIÉN**

INFORMACION DEL SOLICITANTE				INFORMACION DEL PREDIO					
CÉDULA CATASTRAL	NOMBRES	CÉDULA	RESIDENCIA	LUGAR	ÁREA (HA)	LINDERO NORTE	LINDERO SUR	LINDERO ESTE	LINDERO OESTE
DISTRITO: CHEPIGANA									
CORREGIMIENTO: AGUA FRÍA									
4542-1-18-00-0022	FABIO PINEDA BARRIA	9-173-425	AGUA BUENA	AGUA BUENA	54,7858	CAMINO A SANTA MARTA 30M	ALEJANDRO GONZALEZ BARRIOS	EMILIO PINEDA BARRIA	HORACIO AMADEO RODRIGUEZ GUTIERREZ
							MARIA DE LA CRUZ GONZALEZ ELECARO		MANUEL ENRIQUE RODRIGUEZ MORENO
									RAUL CEDENO HERNANDEZ
4542-2-08-00-0018	GREEN BELT PANAMA, S.A.	746704-1-479090DV35	PANAMA	VISTA ALEGRE	11,5578	JOSE LEONIDAS ATENCIO RODRIGUEZ	CAMINO A VISTA ALEGRE 30M	CARMEN BARRIA RIOS	EZEQUIEL ANIBAL MOGORUZA SANCHEZ
4542-1-17-00-0044	IVAN OLMEDO PINO LOPEZ	9-90-969	AGUA FRIA N° 1	AGUA FRIA NO 1	7,8795	HILARIA MONTENEGRO CALDERON	CAMINO A SANTA MARTA 30M	PRESUNTOS HEREDEROS DE EUGENIO VASSO CEDENO	ENEIDA ROSA PEREZ RODRIGUEZ
									BLAS GONZALEZ
									JULIO GUTIERREZ VEGA
									MARIA CORRALES
									MARCELINO BERRUGATE MECHA
									CONCEPCION CAMPOS CUEVAS
									PRESUNTOS HEREDEROS DE VALENTIN GONZALEZ
									EDELMIRA JUDITH DOMINGUEZ RODRIGUEZ
									DOMINGA GONZALEZ DE GONZALEZ
									ISIDRO CORRALES
									UBALDINA SAMANIEGO GUTIERREZ
									ANTENA (R.T.V.E.)
CORREGIMIENTO: CAMOGANTI									
4639-4-05-00-0003	ALBERTO VERRUGATE DEGAISA	5-PI-2-1519	LAS CUMBRES	LAS CUMBRES	179,6475	ELENA CUÑAPA	QUEBRADA QUIRA	TERRENOS NACIONALES	ELENA CUÑAPA
						QUEBRADA AGUSTIN	RIO AMARRADERO		
4640-3-19-00-0017	ELVIA ACHITO DEQUIA	5-700-1987	LAS CUMBRES	LAS CUMBRES	125,6476	TERRENOS NACIONALES	BENILDA DEQUIA CUÑAPA	QUEBRADA SIN NOMBRE	RIO AMARRADERO






Gaceta No 25927

Gaceta Oficial Digital, lunes 26 de noviembre de 2007

								TERRENOS NACIONALES	TERRENOS NACIONALES
4640-3-14-00-0008	JULIA ALAIN DE GONZALEZ	9-81-2359	QUEBRADA FELIX	BARRO COLORADO	51,2755	TAMARA BALLESTER ALAIN	JUAN PAUBLO GONZALEZ BALLESTER	TERRENOS NACIONALES	CAMINO DE SERVICIO A AMARRADERO 6M
									TAMARA BALLESTER ALAIN
4639-4-05-00-0002	JUAN PACHECO ZARCO	5-PI-2-128	LAS CUMBRES	LAS CUMBRES	73,2506	ROMAN PACHECO BECHECHE	QUEBRADA AGUSTIN	TERRENOS NACIONALES	ROMAN PACHECO BECHECHE
								TERRENOS NACIONALES	
4639-4-04-00-0003	CARLOS BERRUGATE PACHECO	5-714-2027	LAS CUMBRES	LAS CUMBRES	39,0948	SERAPIO DE GUIA SALAZAR	SARA CASAMA CONQUISTA	RIO AMARRADERO	SERAPIO DE GUIA SALAZAR
								TERRENOS NACIONALES	
4640-3-09-00-0002	FULTON TOBON ASPRILLA	E-8-84283	CAMOGANTI	CASERETE	34,7443	ROLANDO RODRIGUEZ	HUMBERTO RAMOS DE LEON	TERRENOS NACIONALES	JOSE MANUEL ARROYO BETHANCOURT
								TERRENOS NACIONALES	
4639-4-04-00-0011	ROSALINA MIGUIZAMA PACHECO	5-PI-2-1543	LAS CUMBRES	LAS CUMBRES	95,3	CARLOS BERRUGATE PACHECO	TERRENOS NACIONALES DE OCUPACION INDIGENA	CAMINO DE SERVICIO A OTROS PREDIOS 6M	CARLOS BERRUGATE PACHECO
								PORFIRIO SOLIS MESUA	QUEBRADA JOSE
4639-4-03-00-0002	ARISTIDES NEGRIA	5-713-360	CAMOGANTI	EL BONGO	20,4669	ALERTINO TOCAMO CHAMI	RAUL RIVAS VASQUEZ	TERRENOS NACIONALES	RIO PIHUILA
4640-3-13-00-0015	JULIO CENON MURILLO VALENCIA	E-8-75662	CAMOGANTI	CAMOGANTI	13,9203	RIO BALSAS	RIO BALSAS	MARCO BERMUDEZ URRUTIA	RIO BALSAS
								MARIA LUISA OPUA	
4640-3-13-00-0008	JULIO CENON MURILLO VALENCIA	E-8-75662	CAMOGANTI	BARRO COLORADO	31,8695	RIO BALSAS	MARIA LUISA OPUA	LALO ALCIDES PALACIOS ASPRILLA	RIO BALSAS
CORREGIMIENTO: CHEPIGANA									
4540-2-10-00-0003	JONNY JONATHAN GALLARDO ESCOBAR	5-705-1161	LA PALMA	RIO COLORADO	80,584	JOSE IVAN GALLARDO ESCOBAR	RESERVA FORESTAL DE CHEPIGANA	TELMA EDITH ESCOBAR VANEGAS	ALVENIS LUIS MORELO GALLARDO
								VICTOR MORELO SUGASTI	
CORREGIMIENTO: CUCUNATI									
4541-1-12-00-0026	MAXIMA CHAVEZ HERRERA	9-65-985	EL CAOBA	EL CAOBA	114,3314	CELESTINO QUINTERO CHAVEZ	BANCO DE DESARROLLO AGROPECUARIO	ISIDRO MELGAR VARGAS	CELESTINO QUINTERO CHAVEZ
								CAMINO DE CUCUNATI A PIXVAE 12 M	JEREMIAS MELGAR DOMINGUEZ
								QUEBRADA LOS NUNOS	
								SEILA BACORIZO CAISAMO	
CORREGIMIENTO: LA PALMA									
4541-2-12-00-0004	NIVIA RIVAS BERRIO	05/08/1987	LAS MERCEDES	BAJO GRANDE	18,2658	JUAN CARLOS BRIN LAMELA	JUAN RICARDO ROSALES ZULETA	CARRETERA DE LA PALMA A SETEGANTI 30 M	MANGLAR
									ZONA DE PROTECCION DE COSTA
4541-2-03-00-0010	DAIKA LOBEILA DIMAS DE AVILA	5-11-929	LA PALMA	AGUADILLA	84,607	DONALDO DIMAS BATISTA	ISACIO PALACIOS	MANGLAR	JUAN BAUTISTA JULIO BERRIO
	ADONAI ELIAS SOTO	6-53-2345	LA PALMA			DONNA AIME DIMAS MORENO			REINER MONTES ALVARADO
CORREGIMIENTO: RIO CONGO									
4541-3-07-00-0012	HERMINIA ACHITO ISMARE	5-713-2054	GONZALO VASQUEZ	CHITOLA	53,6187	NELSON BARRIGON BACORIZO	RIO CHITOLA	CARRETERA AL POBLADO DE RIO CONGO 30M	LUIS ALFREDO DE LEON CHAVEZ
									QUEBRADA SIN NOMBRE
4541-3-07-00-0013	FRANCISCO HACHITO ISMARE	5-701-62	GONZALO VASQUEZ	CHITOLA	45,4557	CARRETERA AL POBLADO DE RIO CONGO 30M	GUARISAIS CHAMARRA ISMARE	MANGLAR	CARRETERA AL POBLADO DE RIO CONGO 30M
4541-3-07-00-0014	GUARISAIS	5-701-2248	GONZALO	CHITOLA	8,2269	FRANCISCO	MANGLAR	MANGLAR	CARRETERA AL






	CHAMARRA ISMARE		VASQUEZ			HACHITO ISMARE			POBLADO DE RIO CONGO 36M
							MAXIMO LOPEZ QUINTANA		
4541-3-07-00-0018	RIVALIO ACHITO BACORIZO	5-PI-4-427	GONZALO VASQUEZ	CHITOLA	97.4955	DIOMEDES CORDOBA MENTADO	QUEBRADA DOS BOCAS	RIO CHITOLA	TERRENOS NACIONALES
							QUEBRADA SIN NOMBRE		WILLIAN CHOCHO GARABATO
4541-3-18-00-0004	BOLIVAR JAIME MARTINEZ	2-102-249	JOSEFA	JOSEFA	21.6994	CATALINO ANTONIO CASTILLO BRAVO	FRANKLIN LORENZO CASTILLO BRAVO	BANCO DE DESARROLLO AGROPECUARIO	MANUEL VALENCIA RAMIRES
4541-4-11-00-0008	FERNANDO ALBERTO QUINTERO HUERTAS	9-701-191	QUEBRADA ARIZAL	RIO ARIZAL	6.8115	EDILMA ESTHER GARCIA CORDOBA	CARRETERA AL POBLADO DE RIO CONGO 30M	CARRETERA AL POBLADO DE RIO CONGO 30M	CAMILO GARCIA CORDOBA
4541-4-11-00-0024	FERNANDO ALBERTO QUINTERO HUERTAS	5-13-1141	QUEBRADA ARIZAL	ARIZAL	56.4003	CARRETERA AL POBLADO DE RIO CONGO 30M	ALCIBIADES ANTONIO ROJAS FRIAS	ARMANDO DE GRACIA BARRIOS	CARRETERA AL POBLADO DE RIO CONGO 30M
								QUEBRADA CAOBONITO	JOAQUIN ENRIQUE BATISTA GUTIERREZ
4541-4-17-00-0011	LUIS ANTONIO CUREÑA PERALTA	7-113-385	EL TOTUMO	EL TOTUMO	49.3203	RIO TOTUMO	CLIMACO ARABA PERALTA	EPIFANIA CAMPOS CRUZ	CLIMACO ARABA PERALTA
							EPIFANIA CAMPOS CRUZ	QUEBRADA SIN NOMBRE	
4541-3-07-00-0015	CARLOS ACHITO ISMARE	5-24-428	GONZALO VASQUEZ	CHITOLA	108.8155	RIO CHITOLA	GUARISAIS CHAMARRA ISMARE	CARRETERA AL POBLADO DE RIO CONGO 30M	CRINI CHAMARRA ABADIA
									QUEBRADA DOS BOCAS
4541-3-07-00-0019	WILLIAN CHOCHO GARABATO	5-713-1209	EL CAOBA	CHITOLA	72.5814	QUEBRADA DOS BOCAS	MAXIMO LOPEZ QUINTANA	CRINI CHAMARRA ABADIA	RIVALIO ACHITO BACORIZO
							TERRENOS NACIONALES		TERRENOS NACIONALES
4541-3-07-00-0017	CRINI CHAMARRA ABADIA	5-707-1861	GONZALO VASQUEZ	CHITOLA	47.7341	QUEBRADA DOS BOCAS	MAXIMO LOPEZ QUINTANA	CARLOS ACHITO ISMARE	WILLIAN CHOCHO GARABATO
								GUARISAIS CHAMARRA ISMARE	
4541-3-07-00-0016	GUARISAIS CHAMARRA ISMARE	5-701-2248	GONZALO VASQUEZ	CHITOLA	124.0338	CARLOS ACHITO ISMARE	MAXIMO LOPEZ QUINTANA	CARRETERA AL POBLADO DE RIO CONGO 30M	CRINI CHAMARRA ABADIA
CORREGIMIENTO: RIO CONGO ARRIBA									
4542-3-08-00-0078	PACIFICO FLORES PINTO	6-49-474	RIO ARENAL	RIO ARENAL	0.1664	PACIFICO FLORES PINTO	CARRETERA DE PLATANILLO A SAN PEDRITO 20M	PACIFICO FLORES PINTO	CARRETERA DE PLATANILLO A SAN PEDRITO 20M
4542-3-08-00-0026	NEREYDA EDITH DELGADO DE CORTES	7-93-1159	RIO ARENAL	RIO ARENAL	40.8286	ADELAIDA ROSA CORTEZ CRUZ	QUEBRADA MACHO	BENIGNO GONZALEZ	CAMINO EN RIO ARENAL 12M
4542-3-13-00-0035	ENEIDA ROSA VASQUEZ DE MEDINA	7-77-668	VALLE RICO	VALLE RICO	96.7953	GREGORIO TENORIO BALLESTEROS	FELIPE MEDINA UREÑA	ZOBEIDA DEL CARMEN VASQUEZ RODRIGUEZ	TEOFILO TENORIO URRIOILA
4542-3-08-00-0075	PACIFICO FLORES PINTO	6-49-474	RIO ARENAL	RIO ARENAL	25.9476	RIO ARENAL	CARRETERA DE PLATANILLO A SAN PEDRITO 20M	REINALDO ELIAS GARCIA SAEZ	JOAQUIN ANTONIO FLORES PINTO
							DOLORES CARDENAS MELENDEZ		
							PACIFICO FLORES PINTO		
4542-3-08-00-0014	MAXIMINO ALONZO NIETO	7-98-310	TORTI	RIO ARENAL	1.1292	MIGUEL GARCIA ALONSO	EUCLIDES ARCELIO CORTEZ CORTEZ	CARRETERA DE PLATANILLO A SAN PEDRITO 20M	PACIFICO FLORES PINTO
4542-3-08-00-0030	NEREYDA EDITH DELGADO DE CORTES	7-93-1159	RIO ARENAL	RIO ARENAL	3.0801	CAMINO EN RIO ARENAL 12M	QUEBRADA MACHO	BERNARDINA ALMENDRA DELGADO	FIDEL DOMINGUEZ
								CAMINO EN RIO ARENAL 12M	
4542-3-11-00-0004	ERNESTO RIOS BARRIA	7-79-162	EL CACAO	EL CACAO	92.4008	RESERVA HIDROLOGICA MAJE - BAYANO	FABIAN JIMENEZ VERGARA	ERIC RAUL MARIN VITAL	CRISTINO BARRIA QUINTERO
							SATURNINA VALDES JAEN	EUDYN ELIECER VEGA HERRERA	





							RIO SANTA BARBARA		
								SATURNINA VALDES JAEN	
4542-3-11-00-0031	ARNULFA JIMENEZ VERGARA	9-125-845	EL CACAO	EL CACAO	26,712	QUEBRADA LA PITALOZA	CAMINO A RIO BONITO 12M	BENJAMIN BARRIA OJO	QUEBRADA LA PITALOZA
							FRANCISCO ALBERTO GONZALEZ ATENCIO		
4542-3-06-00-0015	SATURNINA VALDES JAEN	6-49-2506	EL CACAO	EL CACAO	79,6318	RESERVA HIDROLOGICA MAJE - BAYANO	ERIC RAUL MARIN VITAL	ERIC RAUL MARIN VITAL	RESERVA HIDROLOGICA MAJE - BAYANO
							ERNESTO RIOS BARRIA		
4542-3-11-00-0033	ARNULFA JIMENEZ VERGARA	9-125-845	RIO CONGO ARRIBA	RIO CONGO ARRIBA	7,9928	CAMINO A RIO BONITO 12M	ANTONIO RODRIGUEZ TORIBIO	ANTONIO RODRIGUEZ TORIBIO	CAMINO A RIO BONITO 12M
4542-3-03-00-0012	GONZALO RODRIGUEZ GUTIERREZ	7-94-1619	PLATANILLO	PLATANILLO	26,307	INOCENCIO PERALTA CORTES	DAVID ALONSO DE LEON	QUEBRADA RIO PLATANILLO	INOCENCIO PERALTA CORTES
						INOCENCIO PERALTA DELGADO			MARCELINO ENRIQUE CAMPOS PEREZ
CORREGIMIENTO: RIO IGLESIAS									
4641-3-11-00-0001	ATANASIO SERRANO	4-36-680	BAJOS DE IGLESIA	BAJOS DE IGLESIA	5,9889	REFORESTADORA DEL DARIEN, S.A	RIO IGLESIAS	CARRETERA DE METETIA PUERTO QUIMBA 30M	RIO IGLESIAS
4541-2-15-00-0002	ATANASIO SERRANO	4-36-680	BAJOS DE IGLESIA	BAJOS DE IGLESIA	16,6679	REFORESTADORA DEL DARIEN, S.A	ELVIS JOSE REYES CONCEPCION	CARRETERA DE METETIA PUERTO QUIMBA 30M	ELVIS JOSE REYES CONCEPCION
							RIO IGLESIAS		
4641-3-11-00-0004	ATANASIO SERRANO	4-36-680	BAJOS DE IGLESIA	BAJOS DE IGLESIA	2,7517	RIO IGLESIAS	CAMINO DE SERVICIO DE 6M	RIO IGLESIAS	CARRETERA DE METETIA PUERTO QUIMBA 30M
4541-2-10-00-0015	PANTALEON RODRIGUEZ FERNANDEZ	5-2-912	ESTERO LARGO	ESTERO LARGO	77,983	FAVIO PERALTA	ARIEL NOEL BEDOYA MINA	CARLOS VEGA	AREA EN CONFLICTO
						MARCOS SERGIO DE LEON GOMEZ			
4641-3-11-00-0003	ATANASIO SERRANO	4-36-680	BAJOS DE IGLESIA	BAJOS DE IGLESIA	48,9751	MARCIAL SERRANO CASTILLO	OLIMPIA CHAVARRIA DE ARAUZ	RESERVA HIDROLOGICA FILO DEL TALLO	CARRETERA DE METETIA PUERTO QUIMBA 30M
						NICOLASA CORTES DE SERRANO			RIO IGLESIAS
4641-3-11-00-0016	HILARIO BATISTA FUENTES	4-120-2614	QUEBRADA SECA	QUEBRADA SECA	41,8898	ECOLASTICO NUÑEZ DE GRACIA	TOMAS SANTOS MIRANDA	RESERVA HIDROLOGICA FILO DEL TALLO	ESCOLASTICO NUÑEZ DE GRACIA
									HECTOR ALMANZA JURADO
									LESTER JOSE REYES CONCEPCION
4641-3-11-00-0018	TOMAS SANTOS MIRANDA	4-707-202	LOS PAVITOS	QUEBRADA SECA	23,4042	HILARIO BATISTA FUENTES	SIMON VARELA GONZALEZ	FIDENCIO ALMANZA ARJONA	CAMINO DE RIO IGLESIAS A AGUA CALIENTE 12M
	TOMAS SANTO GARCIA	5-712-2384	LOS PAVITOS				SIMON VARELA GONZALEZ	RESERVA HIDROLOGICA FILO DEL TALLO	
4641-3-11-00-0042	ELADIO PINTO PEREZ	6-30-700	QUEBRADA SECA	QUEBRADA SECA	0,2946	JOSE DOMINGO REYES VEGA	NIDIA MIGDALIA BATISTA DE ARAUZ	NIDIA MIGDALIA BATISTA DE ARAUZ	CAMINO DE RIO IGLESIAS A AGUA CALIENTE 12M
	ANA TOLA ESPINOSA HERNANDEZ	6-46-1842	QUEBRADA SECA						
4541-2-04-00-0002	HILARIO GRAJALES RIVERA	4-238-933	EL PITAL	EL PITAL	29,7564	GABRIEL KOJIRA JULIO	TOMAS DE AQUINO PASTRANA SANTOYA	RESERVA HIDROLOGICA FILO DEL TALLO	MANGLAR
CORREGIMIENTO: SANTA FE									
4541-1-06-00-0040	HILARIO MARTINEZ PINTO	6-58-630	AGUA BUENA N°2	HIGUERONAL	6,6587	PABLO RAMOS GOMEZ	CARRETERA DE SANTA FE A CUCUNATI 30M	CARRETERA DE SANTA FE A CUCUNATI 30M	PABLO RAMOS GOMEZ
									QUEBRADA HIGUERONAL






Gaceta No 25927

Gaceta Oficial Digital, lunes 26 de noviembre de 2007

4541-1-06-00-0030	HILARIO MARTINEZ PINTO	6-58-630	AGUA BUENA N°2	HIGUERONAL	17,0727	QUEBRADA TRES PIEDRAS	QUEBRADA HIGUERONAL	CAMINO A OTROS PREDIOS DE 6M	JOSE ANGEL MORENO PIMENTEL
								LAURIANO ESPINOSA PEREZ	TIERRAS COLECTIVAS DE SANTA ROSA
								LUCIO MELA PEREZ	
4541-1-03-00-0040	ISIDRO SANCHEZ SAENZ	9-164-967	ZAPALLAL	ZAPALLAL	2,2994	RIO ZAPALLAL	RIO ZAPALLAL	EVELIO VALENCIA ZUÑIGA	RIO ZAPALLAL
								MANUEL DE JESUS VARGAS VELASQUEZ	
4542-2-19-00-0028	ALCIBIADES DE FRIAS GUTIERREZ	7-41-639	BUGABITA	QUEBRADA HONDA	88,8769	EMPRESA MELO S. A., REFORESTADORA EL ZAPALLAL	CARRETERA DE QUEBRADA HONDA A RELOJERA DE 30M	SUSTAINABLE TIMBERS S.A.	BERNABE CRUZ PERALTA
								CATALINO CRUZ UREÑA	RICARDO MARCISCANO
								JOSE ANGEL CRUZ PERALTA	
4542-3-15-00-0002	VICTORIANO MENDOZA PIMENTEL	6-50-2344	GUAYABILLO	GUAYABILLO	36,5464	JOSE ANGEL CORTEZ RODRIGUEZ	MILCIADES ALBERTO MELGAR BRAVO	JUAN ANTONIO GUSTAVINO DOMINGUEZ	TORIBIO CASTRO DE FRIAS
	PETRA PIMENTEL DE MENDOZA	6-63-58	GUAYABILLO				PLINIO PIMENTEL		
4541-1-02-00-0035	NEFTALI VALENCIA ASPRILLA	E-8-70880	AGUA BUENA No. 1	AGUA BUENA NO 1	82,2548	DIDIMO DELGADO CABALLERO	JOSE DEL CARMEN AVILA MORENO	DANILO IBAN RIVERA	NATALIA CRUZ OJO
						MIGUEL PIMENTEL GONZALEZ			QUEBRADA MANO JOSE
									RAMIRO MATA CERRUD
4541-1-02-00-0142	JULIAN AVILA RODRIGUEZ	9-212-104	PUERTO LA CANTERA	PUERTO LA CANTERA	0,5842	CAMINO DE SERVICIO A OTROS PREDIOS DE 4M	BENJAMIN CASTRO CASTRO	CAMINO DE SERVICIO A OTROS PREDIOS DE 4M	ISIDRO MORENO PIMENTEL
						JOSE ANGEL AVILA RODRIGUEZ		OSMAN ORIEL SANTOS CANDANEDO	JUAN BAUTISTA AVILA RAMOS
4541-1-06-00-0041	HILARIO MARTINEZ PINTO	6-58-630	AGUA BUENA N°2	AGUA BUENA NO.2	38,5067	CARRETERA DE SANTA FE A CUCUNATI 30M	ELADIO CAMARENA CRUZ	ELADIO CAMARENA CRUZ	CARRETERA DE SANTA FE A CUCUNATI 30M
							MARCO AURELIO CAMARENA NUÑEZ		RUBEN BACORIZO BARRIGON
							QUEBRADA HIGUERONAL		
4542-2-14-00-0038	NEREYDA VALENCIA VELASQUEZ	6-78-59	LA LOMITA	QUEBRADA LA ESTENIA	12,0515	CARRETERA A QUEBRADA LA ESTENIA DE 30M	CAMINO DE SERVICIO DE 5M	JACINTO AGUILAR DOMINGUEZ	CAMINO DE SERVICIO DE 5M
						JACINTO AGUILAR DOMINGUEZ	JUAN RIOS RIOS		CARRETERA A QUEBRADA LA ESTENIA DE 30M
4541-1-13-00-0001	ROSALINA BACORIZO PUCHICAMA	5-14-2186	COREDO	COREDO	53,6949	MANGLAR	MARITZA CEDEÑO	MANGLAR	MARIBEL CECILIA APARICIO BECERRA
						DONDECIO PIZARIO MEMBACHE			
						LUIS ANTONIO BACORIZO PUCHICAMA			
4542-3-10-00-0046	OLITY SOLIS CUEVAS	9-157-34	GUAYABILLO ABAJO	GUAYABILLO ABAJO	17,7025	ILDEFONSO VERGARA CEDEÑO	FELIX SANTOS MELGAR BRAVO	CAMINO A OTROS PREDIOS DE 6M	OLITY SOLIS CUEVAS
						ISAAC MANUEL NORATO CARDENAS		FELIX SANTOS MELGAR BRAVO	
								ISAAC MANUEL NORATO CARDENAS	
4542-2-16-00-0031	PEDRO REYES PEREZ	6-77-467	TAMARINDO	TAMARINDO	17,9523	CAMINO DE GUAYABILLO A TAMARINDO DE 12M	CAMINO DE SERVICIO DE 5M	CAMINO DE TAMARINDO A VALLE ALEGRE DE 12M	EUSEBIO DEMETRIO MARIN MENDOZA
						EUSEBIO DEMETRIO MARIN MENDOZA	CAMINO DE TAMARINDO A RIO ROMAN DE 12M	MEDUCA, ESCUELA DE TAMARINDO	JOSE LUIS VALDES RIOS
								JUNTA	






Gaceta No 25927

Gaceta Oficial Digital, lunes 26 de noviembre de 2007

4541-1-01-00-0031	JOSE SEBASTIAN SANCHEZ PIMENTEL	6-55-1033	AGUA BUENA N°1	AGUA BUENA NO.1	91,9277	AREA EN CONFLICTO	QUEBRADA MANO JOSE	COMUNAL, AREA DE USO PUBLICO FRANCISCO ANTONIO SANCHEZ PIMENTEL	RIO CUCUNATI
4541-1-07-00-0032	JUAN ANTONIO RODRIGUEZ DIAZ	7-93-138	AGUA BUENA N° 2	AGUA BUENA NO.2	39,8741	CARRETERA DE SANTA FE A CUCUNATI 30M	BARTOLOME MARIN	FRANCISCO SANCHEZ RAMOS VILMA DOGIRAMA CHIQUIDAMA	BARTOLOME MARIN
4541-1-07-00-0012	JUAN ANTONIO RODRIGUEZ DIAZ	7-93-138	AGUA BUENA N° 2	AGUA BUENA NO.2	17,0899	CARRETERA DE SANTA FE A CUCUNATI 30M	CARRETERA DE SANTA FE A CUCUNATI 30M	CELESTINO TORRES SANCHEZ NICOLAS RAMOS CRUZ	CARRETERA DE SANTA FE A CUCUNATI 30M
4541-1-07-00-0053	GENARINO CORDOBA MELENDEZ	7-65-704	LOS NUNOS No 3	LOS NUNOS N° 3	3,2997	LERIANA CHAMAPURA QUIROZ	ORIEL RODRIGUEZ GONZALEZ	CAMINO A OTROS PREDIOS DE 6M	LERIANA CHAMAPURA QUIROZ
4542-2-14-00-0022	CESAR OSCAR SAMANIEGO CAMPOS	9-714-331	BETEL	BETEL	21,9931	CAMINO A OTROS PREDIOS DE 12M	PANDILIO PISARIO QUIRO CARRETERA DE ZAPALLAL A CHUCUNAQUE DE 30M	JACOB LOPEZ IBARGUEN	CAMINO A OTROS PREDIOS DE 12M
4542-2-19-00-0019	SANTA FE REFORESTATION, S.A.	929452-1-521339DV83	QUEBRADA RELOJERA	QUEBRADA RELOJERA	91,7448	CARRETERA DE BETEL A RELOJERA DE 30M	EMPRESA MELO, S. A.	GERARDO ANTONIO MEDINA MIGUEL EDUARDO VALLARINO COX	EMPRESA MELO, S. A.
4542-2-19-00-0020	QUEBRADA TANQUE, S.A.	930256-1-521526DV90	CALIDONIA, PANAMA	QUEBRADA RELOJERA	41,2551	HILARIO UREÑA MIGUEL EDUARDO VALLARINO COX	QUEBRADA TANQUE, S.A.	SUSTAINABLE TIMBERS, S.A.	EMPRESA MELO, S. A.
4542-2-19-00-0022	SUSTAINABLE TIMBERS, S.A.	751014-1-480129DV93	QUEBRADA RELOJERA	QUEBRADA RELOJERA	16,7299	SANTA FE REFORESTATION, S.A.	EMPRESA MELO, S. A.	RICARDO MARCISCANO	SUSTAINABLE TIMBERS, S.A.
4542-2-19-00-0021	SUSTAINABLE TIMBERS, S.A.	751014-1-480129DV93	QUEBRADA RELOJERA	QUEBRADA RELOJERA	25,6795	QUEBRADA TANQUE, S.A.	QUEBRADA TANQUE, S.A.	RICARDO MARCISCANO	SUSTAINABLE TIMBERS, S.A.
4542-2-19-00-0030	SUSTAINABLE TIMBERS, S.A.	751014-1-480129DV93	QUEBRADA RELOJERA	QUEBRADA RELOJERA	63,9498	CAMINO DE RELOJERA DE 12M	CARRETERA DE ALTODEL CRISTO A QDA RELOJERA DE 30M	MIGUEL EDUARDO VALLARINO COX UNITED NATURE, INC	CAMINO DE RELOJERA DE 12M
4541-1-04-00-0015	SUSTAINABLE TIMBERS, S.A.	751014-1-480129DV93	QUEBRADA RELOJERA	QUEBRADA HONDA	14,9338	BERNABE CRUZ PERALTA	NEFTALI VALENCIA ASPRILLA SANTO ROSA ALVAREZ RIVERA	NEFTALI VALENCIA ASPRILLA	BERNABE CRUZ PERALTA
4542-2-10-00-0001	QUEBRADA TANQUE, S.A.	930256-1-521526DV90	CALIDONIA, PANAMA	QUEBRADA LA ESTENIA	48,9788	COMARCA KUNA DE WARGANDII	CARLOS VALDES	CARLOS VALDES	CARRETERA A QUEBRADA LA ESTENIA DE 30M
4542-2-10-00-0008	SUSTAINABLE TIMBERS, S.A.	751014-1-480129DV93	QUEBRADA RELOJERA	QUEBRADA TANQUE	25,0327	ALEJANDRO MENDOZA GONZALEZ	CAMINO DE SERVICIO 3M	ALEJANDRO MENDOZA GONZALEZ	CAMINO DE SERVICIO 3M
							CAMINO DE SERVICIO A OTROS PREDIOS DE 4M	CAMINO DE SERVICIO A OTROS PREDIOS DE 4M	
CORREGIMIENTO: TUCUTI									
46394-07-00-0043	LUIS GALVEZ RODRIGUEZ	5-12-1154	SANTA MARIA, HERRERA	MAMATI	94,2204	ANDREA GUZMAN	PARQUE NACIONAL DARIEN	ASOC. LA PRIMAVERA MIXTO AGROPECUARIA DE TUCUTI	ANTONIO GALVEZ RODRIGUEZ





	MARILENIS GALVEZ DE RODRIGUEZ	5-13-251	VILLA GEOGINA, PANAMA			LUCAS JARAMILLO BETHANCOURT			
						LUIS MEDINA GUZMAN			
4639-4-03-00-0033	TOMAS QUINTANAR ALGUMEDES	5-20-477	TUCUTI	TUTUMATE	59,7482	JESUCITO BETHANCOURT CHAVERRA	MOISES BETHANCOURT JARAMILLO	AREA EN CONFLICTO	QUEBRADA TUTUMATE
DISTRITO: PINOGANA									
CORREGIMIENTO: METETI									
4542-2-19-00-0053	SUSTAINABLE TIMBERS S.A.	751014-1-480129DV93	QUEBRADA RELOJERA, METETI	QUEBRADA RELOJERA	6,0093	CAMINO DE SERVICIO A OTROS PREDIOS 6M	MIGUEL EDUARDO VALLARINO COX	QUEBRADA RELOJERA, S.A.	MIGUEL EDUARDO VALLARINO COX
4542-2-19-00-0054	QUEBRADA RELOJERA, S.A.	9303321521543, DV30	PANAMA	METETI	38,6333	CARRETERA DE BETEL A QUEBRADA RELOJERA DE 30M	MIGUEL EDUARDO VALLARINO COX	VIELKA DORIS BATISTA MOJICA	CAMINO DE SERVICIO A OTROS PREDIOS 6M
						QUEBRADA LAGARTITO			SUSTAINABLE TIMBERS, S.A.
4542-2-19-00-0040	SANTA FE REFORESTACION, S.A.	929452-1-521339DV83	PANAMA	RELOJERA	10,1397	CAMINO DE SERVICIO A OTROS PREDIOS 6M	CARRETERA DE BETEL A QUEBRADA RELOJERA DE 30M	CRISTINO PEREZ MADRID	ELIGIO ROJAS
						CRISTINO PEREZ MADRID			
4542-2-20-00-0044	FELICITA PERALTA QUINTERO	6-76-354	ZAPALLAL	RELOJERA	16,5509	CAMINO DE SERVICIO A OTROS PREDIOS 6M	MIGUEL EDUARDO VALLARINO COX	VICTOR LUIS GARCIA ESPINO	NICANOR RAMOS QUINTERO
						JOSE DE LA CRUZ TEJEDOR ESPINOZA			
4641-4-16-00-0097	ROMELIA MELA DE SANCHEZ	9-127-568	PUNULOSO	PUNULOSO	0,1155	CARRETERA PANAMERICANA	ELVIA DOMINGUEZ DE GRACIA	CARRETERA PANAMERICANA	JOSEFINA VILLARREAL HERNANDEZ
	ANTONIO ARROYO DE LEON	9-125-1882	PUNULOSO			ELIXANDRI SANJUR ALVAREZ			
4641-3-03-00-0009	DANIEL BACORIZO APOCHITO	5-705-128	CHICUNAQUE	CATIVAL	153,4825	RIO CHUCUNAQUE	EMILIO CASTILLO GONZALEZ	RIO CHUCUNAQUE	FRANKLIN AUGUSTO VERGARA CHANIS
									NELSON ENRIQUE RODRIGUEZ
4641-4-16-00-0214	AGUSTINA GONZALEZ DE GONZALEZ	8-458-896	PUNULOSO	PUNULOSO	0,0452	MELQUIADES MATEO GONZALEZ DOMINGUEZ	RAQUILDA GONZALEZ DE GONZALEZ	LUIS FERNANDO GONZALEZ GONZALEZ	CARRETERA PANAMERICANA 100M
								RAQUILDA GONZALEZ DE GONZALEZ	
4541-1-20-00-0013	ARISTIDES LOPEZ MONTILLA	7-81-32	CERRO VIENTO, PANAMA	VILLA DARIEN	1,2945	CARMEN AURELIA BEDOYA LAY	AURELIA MORENO CASTILLO	JUNTA COMUNAL, COMITÉ DEPORTIVO DE VILLA DARIEN	CARMEN AURELIA BEDOYA LAY
						JUNTA COMUNAL, COMITÉ DEPORTIVO DE VILLA DARIEN			
4641-4-16-00-0100	BELISARIO MELO DE LEON	9-174-489	PUNULOSO	PUNULOSO	0,0234	AURORA MELA DE LEON	JOSEFINA VILLARREAL HERNANDEZ	MODESTO ENEIDO ORTIZ MARTINEZ	AURORA MELA DE LEON
						CARRETERA PANAMERICANA 100M			
4641-4-16-00-0192	CECILIA TAMAYO DE FARRELL	5-18-1568	CLAYTON, PANAMA	METETI ABAJO	9,9659	EVA TAPIA DE MENDEZ	CECILIA TAMAYO DE FARRELL	EVA TAPIA DE MENDEZ	CAMINO DE SERVICIO A OTROS PREDIOS DE 8M
									RIO METETI
4541-1-15-00-0021	LEONARDO MARTINEZ	5-703-2290	LA MONEDA	LA MONEDA	0,752	CAMINO DE SERVICIO A OTROS PREDIOS 12M	CARRETERA PANAMERICANA 100M	EDUARDO VELIZ	CABLE & WIRELESS
						EDUARDO VELIZ			CAMINO DE SERVICIO A OTROS PREDIOS 12M






4542-2-14-00-0055	LEANDRO PERALTA CEDEÑO	6-64-17	LA ESTENIA	LA ESTENIA	8,7312	PEDRO RIOS GUTIERREZ	EUCLIDES VERA	JOSE AUDILIO RIOS PERALTA	PEDRO RIOS GUTIERREZ
	LUDOVINA ATENCIO SAENZ	9-82-1241	BETEL						
4642-3-08-00-0029	CECILIO GONZALEZ QUINTERO	6-705-979	CHIATI ARRIBA	CHIATI ARRIBA	87,5575	AIDA DEL CARMEN AVILA UREÑA	JOSE ANGEL LOPEZ DELGADO	CAMINO DE CHOCOLATAL A SUCURTI DE 10M	HILARIO GONZALEZ QUINTERO
							QUEBRADA ESCOMBA		
							QUEBRADA MACHO	PEDRO BARRIA DOMINGUEZ	
4642-3-12-00-0026	LEONARDO ESPINOSA ZUÑIGA	6-66-726	QUEBRADA RELOJERA	QUEBRADA ESPEJO	48,0207	AREA EN CONFLICTO	CAMINO DE SERVICIO DE 6M	AREA EN CONFLICTO	JUAN CARLOS PEREZ NAVARRO
						JUAN CARLOS PEREZ NAVARRO	CORNELIO VERA CERRUD		
CORREGIMIENTO: YAVIZA									
4640-4-10-00-0049	AMÉRICO PACHECO CHAMAPURO	SPI-1-2524	NUEVO BIJAO	NUEVO BIJAO	30,7542	EFRAIN CEDEÑO AGUIRRE	ALFREDELINDO PITTI GOMEZ	TOMAS MORENO MORENO	CARRETERA PANAMERICANA 100M
									EFRAIN CEDEÑO AGUIRRE
4640-4-10-00-0024	INOCENCIO MUÑOZ ORTEGA	9-77-457	NUEVO PROGRESO	CUBITAL	30,9053	ANA MARIA PEREZ TROLLA	ALFREDO JAEN TEJADA	CAMINO DE SERVICIO DE 5M	ALFREDO JAEN TEJADA
	PASTOR MUÑOZ SANCHEZ	9-132-216	NUEVO PROGRESO			DELFDIA CASTILLO GONZALEZ		MELQUIADES CASTILLO GONZALEZ	
	ANTONIO MUÑOZ SANCHEZ	9-715-794	NUEVO PROGRESO						
4640-4-15-00-0012	AGUSTIN GONZALEZ TELLO	4-123-1061	NUEVO PROGRESO	NUEVO PROGRESO	34,242	AREA EN CONFLICTO	DELFDIA CASTILLO GONZALEZ	ARNULFO LOZADA ORTIZ	CAMINO DE SERVICIO DE 5M
						MARTIN PINTO MARTINEZ		QUEBRADA CUBITAL	JOSE EULOGIO BALOYE JARAMILLO
									PASTOR MUÑOZ SANCHEZ
									TITO SANTOS
4640-4-15-00-0027	TITO SANTOS	4-103-6	NUEVO PROGRESO	NUEVO PROGRESO	0,2342	CAMINO DE SERVICIO DE 5M	CARRETERA PANAMERICANA 100M	AGUSTIN GONZALEZ TELLO	CARRETERA PANAMERICANA 100M
4640-4-15-00-0065	ISABEL CABRERA ORTIZ	4-116-2767	NUEVO PROGRESO	NUEVO PROGRESO	23,8083	CAMINO DE SERVICIO DE 12M	AREA EN CONFLICTO	AREA EN CONFLICTO	LAUREANO BATISTA GUTIERREZ
							QUEBRADA CUBITAL		QUEBRADA CUBITAL
4640-4-20-00-0008	ROBERTO AYALA	8-286-573	EL MAMEY	EL MAMEY	105,3694	LUIS FELIPE HERAZO CASTAÑEDA	BACILIO GOMEZ CARRASCO	TERRENOS NACIONALES	AMADA VALDEZ ESPINOSA
	ROBERTO AYALA GUTIERREZ	8-460-647	PUNTA DEL ESTE, CALLE 4ª, CASA ES			SALVADOR CASTRO MARCIAGA	CAMINO DE SERVICIO DE 5M	CAMINO DE SERVICIO DE 5M	
	DIGNA EMERITA AYALA GUTIERREZ	8-517-2286	24 DE DICIEMBRE				LUIS MENDOZA URRIOLA		
	RAFAEL ARMANDO AYALA GUTIERREZ	8-740-1150	VILLA BELEN, PANAMA						
4640-4-20-00-0025	JAVIER CALVO CORELLA	4-87-23	SAN ANTONIO	LA DONCELLA	149,7662	AREA EN CONFLICTO	JOSE DE LA CRUZ FAMANIA BEITIA	CARLITOS GOMEZ QUINTERO	AREA EN CONFLICTO
								DIONEL HERNADEZ CRUZ	
								LUCINIO QUINTERO	
								TERRENOS NACIONALES	
4640-4-20-00-0018	LUCINIO QUINTERO ORTIZ	5-702-801	MAMEY	EL MAMEY	36,0829	ALBERTO RIOS QUINTERO	LUCINIO QUINTERO	BERTA ELIDA CORDOBA DE QUINTANA	FERNANDO RIOS SANCHEZ
						CAMINO DE SERVICIO DE 5M		TERRENOS NACIONALES	
4640-1-16-00-0056	ETZAIDA RIOS CONCEPCION	5-704-363	MAMEY	EL MAMEY	21,9049	AREA EN CONFLICTO	CARRETERA AL MAMEY DE 30M	TERRENOS NACIONALES	ILUMINADO RIOS QUINTERO
	ELSA SONIA RIOS CONCEPCION	5-701-581	LA PRIMAVERA DE CHEPO			AREA EN CONFLICTO	TERRENOS NACIONALES		MERCEDES RIOS QUINTERO
	EDITH RIOS CONCEPCION	5-18-1062	FELIPILLO						
4640-4-20-00-0017	BACILIO OMAR GOMEZ RAMOS	7-702-2071	ALIGANDI	ALIGANDI	30,076	LUIS MENDOZA URRIOLA	AREA EN CONFLICTO	BACILIO GOMEZ CARRASCO	AREA EN CONFLICTO
4640-1-17-00-0066	LUIS BERNARDO GONZALEZ	8-474-487	EL CERRO	EL CERRO	21,9004	CAMINO DE YAVIZA A BELEN	CAMINO DE SERVICIO DE 5M	EULALIO UREÑA LOPEZ	CAMINO DE YAVIZA A BELEN









	CORTES					DE 12M		DE 12M
							EULALIO UREÑA LOPEZ	
4640-2-02-00-0018	PABLO BETHANCOURT QUINTANAR	5-4-332	YAVIZA	FRUTA PANAL	25,3088	ANGEL MONTERO GARCIA	ELIEZER RAMIREZ RODRIGUEZ	ELIEZER RAMIREZ RODRIGUEZ
						CHÓLOMIL SOBICAMA PISARIA		GILBERTO CORDOBA GARCIA
4640-2-02-00-0061	FILEMON CARRERA MONTERO	4-711-1630	PUEBLO NUEVO	PUEBLO NUEVO	8,3339	TERRENOS NACIONALES	BLADIMIR MONTERO MIRANDA	FRANCISCA MENDOZA PALACIO
						BENITO MORENO	TERRENOS NACIONALES	DANIEL DOVIAZA CANSARI
4640-2-02-00-0087	EVIDELIA NUÑEZ DE CARRERA	5-708-1293	PUEBLO NUEVO	PUEBLO NUEVO	40,6766	TERRENOS NACIONALES	MODESTA MENDOZA URRIOA	BERTILIA MONTERO DE MORENO
							RÓMAN VEJERANO VEJERANO	ALVARO CONCEPCIÓN
4640-2-02-00-0080	NELDO DOVIAZA RENGIFO	5-PI-4-891	PUEBLO NUEVO	PUEBLO NUEVO	1,4628	NORGELIS PALACIOS LEMUS	AGUSTINA GONZALEZ OJO	MANUEL REBOLLEDO CAICEDO
4640-2-02-00-0090	ANASTACIO ALMANZA	9-213-343	PUEBLO NUEVO	PUEBLO NUEVO	43,9032	DIEGO LUIS MORENO LARGACHA	MANUEL REBOLLEDO CAICEDO	ROMAN VEJERANO VEJERANO
							MARIELA IBETH MORENO HERRERA	TERRENOS NACIONALES
								QUEBRADA CHINTO
4640-2-02-00-0044	NELDO DOVIAZA RENGIFO	5PI-4-891	PUEBLO NUEVO	PUEBLO NUEVO	33,347	TEOVALDO AJI TOCAMO	GONZALO ARCINDO ASPRILLA GOMEZ	MANUEL REBOLLEDO CAICEDO
						TERRENOS NACIONALES	GONZALO ARCINDO ASPRILLA GOMEZ	CORNELIO VEJERANO MONTEZUMA
							XENIA XIOMARA PALACIO LEMUS	BENITO MONTERO
4640-1-18-00-0010	RITO RUDAS MARTINEZ	5-2-838	YAVIZA	CALLE DEL PURGATORIO	15,1454	RIO CHICO	RIO CHICO	OVIDIO ALEXIS ORTEGA RAMIREZ
								XENIA XIOMARA PALACIO LEMUS
4640-2-02-00-0078	CATALINA MARTINEZ CORDOBA	5-13-51	TORREMOLINOS	PUEBLO NUEVO	4,2034	ANA TERESA GAMBOA LOZANO	AGUSTINA GONZALEZ OJO	BERTA ELIDA AGUILAR SANCHEZ
	ARTURO MANUEL MENDOZA MARTINEZ	5-715-1954	LA SIESTA TOCUMEN			MINISTERIO DE SALUD, HOSPITAL JOSE MANUEL NIETO	CAMINO DE SERVICIO DE 5M	COMARCA EMBERA WOUNAAN (CEMACO)
							NORGELIS PALACIOS LEMUS	ANA TERESA GAMBOA LOZANO
4640-1-18-00-0014	ARCADIO SOBICAMO CABEZON	5-22-100	YAVIZA	FRUTA PANAL	4,3231	TERRENOS NACIONALES	RIO CHICO	VICARIATO DE DARIEN. CAPILLA DE NUEVO PROGRESO
							TERRENOS NACIONALES	TERRENOS NACIONALES
4640-2-02-00-0017	PABLA JARAMILLO ALVARADO	5-12-937	YAVIZA	FRUTA PANAL	25,8475	RIO CHICO	ELIEZER RAMIREZ RODRIGUEZ	DIMAS PALACIOS MURILLO
4640-2-02-00-0046	BARTOLOME SALDAÑA BEJERANO	4-PI-13-323	PUEBLO NUEVO	PUEBLO NUEVO	7,1144	BENITO MONTERO	BENITO MONTERO	ELIEZER RAMIREZ RODRIGUEZ
						QUEBRADA PIRULI		OVIDIO ALEXIS ORTEGA RAMIREZ
4640-2-02-00-0038	KEYLA MORENO GAMBOA	5-705-1077	CURUNDU	FRUTA PANAL	23,6386	ELIEZER RAMIREZ RODRIGUEZ	MARCELO GOMEZ ORTEGA	BENITO MONTERO
							TEOVALDO AJI TOCAMO	TERRENOS NACIONALES
4640-2-02-00-0039	ISAIAS MORENO VILLARREAL	5-709-2357	PUEBLO NUEVO	FRUTA PANAL	15,2621	KEYLA MORENO GAMBOA	ROGELIO BERRUGATE CAISAMO	TERRENOS NACIONALES
								AUDINO SANJUR ARENA
								MARCELO GOMEZ ORTEGA






4640-1-06-00-0014	MAGALIS ESTHER DE LA ROSA DE HASAN	5-11-952	REVERSA	REVERSA GRANDE	50,4256	ABELINO GUTIERREZ MORENO	QUEBRADA SIN NOMBRE	INDALECIO CAIZAMO BARRIGON	MAGALIS ESTHER DE LA ROSA DE HASAN
						ROMAN SAMUDIO CABRERA		QUEBRADA PALOMEQUE	
								RIO CHUCUNAQUE	
4640-1-11-00-0048	DANIS ARLET ARCIA CEDENO	2-145-770	NUEVO PROGRESO	NUEVO PROGRESO	21,9072	CARRETERA PANAMERICANA 100M	AREA EN CONFLICTO	AREA EN CONFLICTO	AREA EN CONFLICTO
4640-2-02-00-0009	PORFIRIO MENDOZA	7-62-682	EL CERRO	EL CERRO NO.1	41,5644	CAMINO DE SERVICIO DE 5M	JAVIER ENYERI ROJAS MENDOZA	CAMINO DE SERVICIO DE 5M	LUIS BERNARDO GONZALEZ CORTES
	ELVIA RUTH GONZALEZ CORTEZ	8-704-442	EL CERRO						MAXIMA SANTANDER BORDONES
									PORFIRIO MENDOZA
4640-2-02-00-0010	LUIS BERNARDO GONZALEZ CORTES	8-474-487	EL CERRO	EL CERRO NO.1	32,4259	EULALIO UREÑA LOPEZ	JAVIER ENYERI ROJAS MENDOZA	AREA EN CONFLICTO	CAMINO DE SERVICIO DE 5M
							OSWALDO NILFRIDO PIMENTEL RIOS		
4640-3-05-00-0040	EVANGELINA SAAVEDRA MORENO	6-86-96	METETI	ALIGANDI	123,2293	AREA EN CONFLICTO	HERIBERTO RAMIREZ MADERO	BRISEIDA DEL CARMEN SAAVEDRA MORENO	AREA EN CONFLICTO
								NANCY DEL CARMEN ROSAS MADERO	
4640-3-05-00-0041	HERIBERTO RAMIREZ MADERO	8-491-715	METETI	ALIGANDI	134,9778	AREA EN CONFLICTO	ERNESTO MORAN ALONZO	MARITZA ISEL QUINTERO SANTOS	MARCELINO GOVEA CALVO
								NANCY DEL CARMEN ROSAS MADERO	VICTORIANO BECERRA BERNAL
								EVANGELINA SAAVEDRA MORENO	
4640-1-17-00-0061	NIDIA CANSARI KATUA	5-702-1959	YAVIZA	FRUTA PANAL	23,861	AREA EN CONFLICTO	RICARDO DOVISAVE BEDOYA	QUEBRADA LOS TANQUES	AREA EN CONFLICTO
	MANUEL QUINTANA CANSARI	5-16-2715	YAVIZA						ROBERTO MARIN GONZALEZ GUAINORA
								RIO CHICO	
4640-3-10-00-0005	MARITZA ISEL QUINTERO SANTOS	5-701-1733	METETI	ALIGANDI	175,6581	NANCY DEL CARMEN ROSAS MADERO	AREA EN CONFLICTO	RIO TUIRA	FERNANDO BEITIA SANCHEZ
									HERIBERTO RAMIREZ MADERO
								RIO TUIRA	
4640-1-17-00-0073	FRANCISSCA RIOS	9-50-908	BELLA VISTA	BELLA VISTA	1,364	AGRIPINO BUSTAMANTE RODRIGUEZ	CARRETERA PANAMERICANA 100M	RIO CHUCUNAQUE	ROBERTO AYALA
	ROBERTO CARLOS MENDOZA RIOS	5-700-1081	BELLA VISTA						CARRETERA PANAMERICANA 100M
								AREA EN CONFLICTO	
4640-1-17-00-0043	FLORENCIO ALONSO DE LEON	6-41-105	ARUZA	EL CERRO NO.1	66,7429	CAMINO DE YAVIZA A BELEN DE 12M	CAMINO DE SERVICIO DE 5M	LADISLAO GONZALEZ RODRIGUEZ	CAMINO DE YAVIZA A BELEN DE 12M
									RAFAEL AYALA PALOMINO
								POLONIA GARCIA ZONZO	
4640-1-17-00-0027	FERMIN MENDOZA BEJERANO	4-285-78	EL CERRO	EL CERRO NO.1	39,9534	JORGE ELIECER CASTRO VEGA	AREA EN CONFLICTO	JUAN CARLOS RENTERIA BERRUGATE	JUAN CARLOS RENTERIA BERRUGATE
									CAMINO DE YAVIZA A BELEN DE 12M
								RENE IVAN LAY MURILLO	
4640-1-17-00-0028	JUAN CARLOS RENTERIA BERRUGATE	5-703-487	YAVIZA	EL CERRO NO.1	29,2469	CANDIDO VEGA PINTO	CAMINO DE YAVIZA A BELEN DE 12M	LUIS ALFREDO ADAMEZ DE GRACIA	FERMIN MENDOZA BEJERANO
4640-1-16-00-0063	MANUEL MADRID PEDROZA	E-8-75914	NUEVO PROGRESO	BOCA DE TUPIZA	7,4496	ABDULIO ASPRILLA MOSQUERA	TERRENOS NACIONALES	ABDULIO ASPRILLA MOSQUERA	BENITO MERCADO GUZMAN
	MARELVI SANCHEZ HERNANDEZ	10-704-2366	YAVIZA						OLIVIA LOPEZ CORDOBA
									TERRENOS







NACIONALES									
4640-1-17-00-0018	JUAN MANUEL BERRIO BERRIO	E-8-78629	QUEBRADA MOJARRA	MOJARRA	43,8834	QUEBRADA MOJARRA	FERMIN MENDOZA BEJERANO	MARIO MONTEZUMA BEJERANO	ABDIEL CHIQUINDAMA OLEA
						RIO TUPISA	JORGE ELIECER CASTRO VEGA		JORGE ELIECER CASTRO VEGA
							MARIO MONTEZUMA BEJERANO		
4640-1-17-00-0034	JOSE DAVID GOMEZ CASTRELLON	8-735-1343	SANTA LIBRADA	EL CERRO NO. 1	31,8438	ISAIEL ADAMES REYES	LADISLAO GONZALEZ RODRIGUEZ	FELICITA IBARRA CABALLERO	CAMINO DE YAVIZA A BELEN DE 12M
							MARTIN GARCIA VEJERANO		OLONIA GARCIA ZONZO
							OLONIA GARCIA ZONZO		
4640-1-17-00-0042	RAFAEL AYALA PALOMINO	8-141-86	YAVIZA	EL CERRO NO. 1	50,4624	CAMINO DE YAVIZA A BELEN DE 12M	CAMINO DE SERVICIO DE 5M	FLORENCIO ALONSO DE LEON	CAMINO DE YAVIZA A BELEN DE 12M
4640-2-02-00-0032	RAFAEL AYALA PALOMINO	8-141-86	YAVIZA	RIO CHICO	15,3901	OSWALDO NILFRIDO PIMENTEL RIOS	RIO CHICO	RIO CHICO	DORALINA CAIZAMO MEGUIZAMA
4640-2-02-00-0058	BERNARDO BETHANCOURT ROJAS	5-5-676	YAVIZA	PUEBLO NUEVO	2,1995	RIO CHUCUNAQUE	MELANIA MARIA VILLARREAL DE CONCEPCION	QUEBRADA AGUACATE	LUCRECIO MONTENEGRO
							JUNTA COMUNAL, AEREOPUERTO		PEDRO MATURANA
									MINISTERIO DE SALUD, HOSPITAL JOSE MANUEL NIETO
4640-1-16-00-0043	FAUSTINO CACERES MURILLO	5-14-1091	YAVIZA	TUPISA	10,9378	FAUSTINO ARAGON TORRES	JUVENAL CACERES IBARGUEN	CARLOS COSIO HURTADO	FAUSTINO ARAGON TORRES
							MARIA ISABEL ARBOLEDA MURILLO		RIO TUPISA
							TRINIDAD MOSQUERA RIVAS		
4640-2-03-00-0044	ISRAEL RENGIFO MENA	E-8-40709	YAVIZA	RIO CHICO	13,9215	OVIDIO ATENCIO	ANA SILVIA SERNA RENTERIA	COMARCA EMBERA WOUNAAN (CEMACO)	RIO CHICO
							BENICIO MENA MURILLO		
4640-1-16-00-0044	TRINIDAD MOSQUERA RIVAS	E-8-74372	YAVIZA	BOCA DE TUPISA	4,0627	CARLOS COSIO HURTADO	RIO TUPISA	RIO TUPISA	FAUSTINO ARAGON TORRES
									MARIA ISABEL ARBOLEDA MURILLO
4640-1-18-00-0005	FEDERICO BERRUGATE BERRUGATE	5-13-882	YAVIZA	QUEBRADA MOJARRA	22,5906	VIRGILIO ATENCIO CHAVARRIA	MANUEL LICIMACO CACERES RIVAS	COMARCA EMBERA WOUNAAN (CEMACO)	VIRGILIO ATENCIO CHAVARRIA
	JUAN CARLOS RENTERIA BERRUGATE	5-703-487	QUEBRADA MOJARRA			COMARCA EMBERA WOUNAAN (CEMACO)	PORFIRIO LINEO MURILLO MORENO		
4640-1-16-00-0041	ARISTIDES AL TAMAR DE LA ROSA	5-9-737	YAVIZA	TUPISA	4,4839	RIO TUPISA	MANUEL SANTOS BORJA CORDOBA	FAUSTINO CACERES MURILLO	RIO TUPISA
4640-1-17-00-0050	NIDIA CANSARI KATUA	5-702-1959	YAVIZA	FRUTA PANAL	0,6061	LUIS HERNAN PEREA REYES	AREA EN CONFLICTO	LUIS HERNAN PEREA REYES	AREA EN CONFLICTO
								AREA EN CONFLICTO	
4640-1-11-00-0036	AGRIPINO BUSTAMANTE RODRIGUEZ	7-69-556	RIO ABAJO	FINCA LINADER	9,1678	JORGE AUGUSTO GONZALEZ	EULALIO UREÑA LOPEZ	EULALIO UREÑA LOPEZ	CARRETERA PANAMERICANA 100M
									JORGE AUGUSTO GONZALEZ
	FLOR YVETTE BARRAZA DE BUSTAMANTE	8-321-428	RIO ABAJO					JOSE QUINTANA CHAMI	
4640-1-11-00-0037	EULALIO UREÑA LOPEZ	4-102-35	YAVIZA	FINCA LINADER	11,1122	AGRIPINO BUSTAMANTE RODRIGUEZ	AGRIPINO BUSTAMANTE RODRIGUEZ	AGRIPINO BUSTAMANTE RODRIGUEZ	AGRIPINO BUSTAMANTE RODRIGUEZ
	CIRILA MENDOZA DE UREÑA	5-14-1112	YAVIZA				CARRETERA PANAMERICANA 100M	JOSE QUINTANA CHAMI	
4640-1-16-00-0001	AGRIPINO BUSTAMANTE RODRIGUEZ	7-69-556	RIO ABAJO	FINCA LINADER	10,4472	EULALIO UREÑA LOPEZ	CARRETERA PANAMERICANA 100M	ARCINIO RIOS ARJONA	NIDIA CANSARI KATUA
	FLOR YVETTE BARRAZA DE	8-321-428	RIO ABAJO						






4640-1-11-00-0020	BUSTAMANTE MARTINA MORENO DE SAAVEDRA	6-48-1547	SANTA ROSA	CHURUPAQUETE	41,5386	VALENTIN SAAVEDRA TREJOS	ATANASIO DOMINGUEZ BULTRON	QUEBRADA CHURUPAQUETE	AREA EN CONFLICTO LUIS ANGEL PEREA RIVAS
4640-1-16-00-0061	JUVENAL CACERES IBARGUEN	E-8-74740	BELLA VISTA	BOCA DE TUPIISA	10,5098	MILQUIADES MADRID VIQUEZ	AREA EN CONFLICTO	DAVID VALENCIA AGUILAR	JOSE DEL CARMEN QUINTANA CORDOBA
4640-2-02-00-0024	RITO RUDAS MARTINEZ	5-2-838	YAVIZA	YAVIZA	1,4693	AUXENDO AQUILINO MARTINEZ MOYA	MUNICIPIO DE PINOGANA	CARRETERA PANAMERICANA 100M	MUNICIPIO DE PINOGANA
4640-1-16-00-0074	MARCELINO MURILLO MOSQUERA	5-702-492	EL MAMEY	EL MAMEY	8,9749	DIOMEDES RIOS ARQUINEZ	CARLITOS GOMEZ QUINTERO	JOSE MARIA RIOS AGUIRRE	CARLITOS GOMEZ QUINTERO
4640-1-16-00-0029	NIDIA CANSARI KATUA	5-702-1959	YAVIZA	FINCA LINADER	15,2148	ARCINIO RIOS ARJONA	CARRETERA PANAMERICANA 100M	TERRENOS NACIONALES	AGRIPINO BUSTAMANTE RODRIGUEZ
4640-1-16-00-0050	MILQUIADES MADRID VIQUEZ	4-100-2196	YAVIZA	EL MAMEY	63,1556	MILQUIADES MADRID VIQUEZ	AREA EN CONFLICTO	ELIS ALBERTO MADRID QUIROZ	AREA EN CONFLICTO
4640-1-16-00-0049	ELIS ALBERTO MADRID QUIROZ	8-476-618	YAVIZA	BOCA DE TUPIISA	30,4648	DANILO HUMBERTO BERRIO AQUI	PRESUNTOS HEREDEROS DE MARIA MENA	CARRETERA PANAMERICANA 100M	MILQUIADES MADRID VIQUEZ
4640-1-11-00-0010	MANUEL JOAQUIN MURILLO ASPRILLA	E-8-70494	YAVIZA	LA OLLA	13,3238	MANUEL CUESTA RODRIGUEZ	DIGNA EMERITA MARTINEZ	RIO CHUCUNAQUE	TILILA VALDESPINO ORTEGA
4640-1-11-00-0042	VALENTIN SAAVEDRA TREJOS	6-46-1004	SANTA ROSA	CHURUPAQUETE	42,2077	ANTONIO ELADIO POLO TAMAYO	MARTINA MORENO DE SAAVEDRA	QUEBRADA CHURUPAQUETE	ELADIO POLO PADILLA
4640-1-16-00-0051	MILQUIADES MADRID VIQUEZ	4-100-2196	YAVIZA	EL MAMEY	4,9535	MILQUIADES MADRID VIQUEZ	AREA EN CONFLICTO	MILQUIADES MADRID VIQUEZ	AREA EN CONFLICTO
4640-1-16-00-0088	AUXENDO AQUILINO MARTINEZ MOYA	5-18-1298	YAVIZA	BELLA VISTA	4,611	ADOLFO GASTON BAIRNALS MORENO	AUXENDO AQUILINO MARTINEZ MOYA	CARRETERA PANAMERICANA 100M	ADOLFO GASTON BAIRNALS MORENO
4640-1-16-00-0066	DANIEL ALBAN PEREA RIVAS	E-8-75011	YAVIZA	BOCA DE TUPIISA	8,7903	DAVID VALENCIA AGUILAR	MARINO LOPEZ	CARRETERA PANAMERICANA 100M	AREA EN CONFLICTO
4640-1-16-00-0081	JANETH AMARILYS JOSEPH DE LA ROSA	5-14-601	YAVIZA	LA ISLETA	92,6081	AREA EN CONFLICTO	JAIME ENRIQUE LORED	ALFONSO MORENO LOPEZ	RIO CHUCUNAQUE
4640-1-16-00-0069	DELIA DE LA ROSA DE JOSEPH	5-2-882	YAVIZA			JOSE DEL CARMEN QUINTANA CORDOBA		EDGARDO LUIS ACUÑA GUZMAN	
4640-1-16-00-0069	BOLIVIA DE LA ROSA ALDERETE	5-16-307	YAVIZA			JUVENAL CACERES IBARGUEN			
4640-1-16-00-0069	JOSE DEL CARMEN QUINTANA CORDOBA	5-14-278	EL REAL	LA ISLETA	43,5298	MILQUIADES MADRID VIQUEZ	JANETH AMARILYS JOSEPH DE LA ROSA	JANETH AMARILYS JOSEPH DE LA ROSA	AREA EN CONFLICTO
4640-3-05-00-0004	JOSE EUSTAQUIO IBARGUEN	E-8-69546	LA DONCELLA	LA DONCELLA	13,8195	JUVENAL CACERES IBARGUEN			QUEBRADA MAMEY
						LIDIA OMLIN NAVARRO	LIDIA OMLIN NAVARRO	LIDIA OMLIN NAVARRO	RIO CHUCUNAQUE
									CARLOS OMLIN NAVARRO






4640-2-02-00-0008	FELICITA IBARRA CABALLERO	4-805-1082	YAVIZA	EL CERRO N°2	11,9491	AURA ISELA GONZALES SALAZAR	DOLI ROCIO ROJAS MENDOZA	QUEBRADA PICHINCHE	DOLI ROCIO ROJAS MENDOZA	CAMINO DE YAVIZA A BELEN DE 12M
						LUIS BERNARDO GONZALEZ CORTES			PORFIRIO MENDOZA	MODESTA MENDOZA URRIOILA
4640-3-05-00-0019	PATRICIA QUINONEZ DE CHAVERRA	5-1-796	EL REAL	EL CERRO NO. 1	21.0122	QUEBRADA BRAZO PICHINCHE	JOSE ELIECER SANCHEZ ASPRILLA		RIO CHUCUNAQUE	BRISEIDA DEL CARMEN SAAVEDRA MORENO
	DELASCAR CHAVERRA CORDOBA	5-19-735	EL REAL			MARIA MONTOYA CUESTA				
4640-1-12-00-0002	JOSE MANUEL PEREZ RODRIGUEZ	9-721-151	NUEVO PROGRESO	PUENTE BEJUCO	145.3418	COMARCA EMBERA WOUNAAN (CEMACO)	AREA EN CONFLICTO		AREA EN CONFLICTO	QUEBRADA PUENTE BEJUCO
						FELIX MENDOZA BARRERA	AREA EN CONFLICTO		COMARCA EMBERA WOUNAAN (CEMACO)	
							LORENZA RODRIGUEZ SANTOS			
4640-1-16-00-0038	ARQUIMEDEZ MARTINEZ GONZALEZ	E-8-69841	CURUNDU	NARANJAL	13.0592	LORENZA RODRIGUEZ SANTOS	RIO TUPISA		LEONOR JIRON LOPEZ	FAUSTINO ARAGON TORRES
							TRINIDAD MOSQUERA RIVAS			
4640-1-17-00-0003	TRINIDAD MOSQUERA RIVAS	E-8-74372	YAVIZA	BOCA DE TUPISA	24.6551	LORENZA RODRIGUEZ SANTOS	RIO TUPISA		TERRENOS NACIONALES	PILANDIA GUAINORA DOGIRAMA
	ANAYANSY MOSQUERA VALOYES	5-17-274								
4640-3-05-00-0026	SERAPIO QUINTANA BLANDON	5-4-978	EL REAL	EL CERRO NO 1	35.921	RIO CHUCUNAQUE	MARINO MOSQUERA GUAITUTO		RIO CHUCUNAQUE	JUAN DE DIOS PALACIOS MORENO
										NISLA YARANI MOSQUERA QUINTANAR
4640-2-01-00-0042	AQUILINO CAICEDO MURILLO	E-8-75705	EL REAL	CALLE DEL PURGATORIO	13.0144	LUIS CARLOS DE LA ROSA ZUÑIGA	NICASIO VARGAS ESPINOSA		BENEDICTO CUESTA CORDOBA	RIO CHUCUNAQUE
									ROCIO DEL CARMEN VILUCE BRISTAN	
4640-2-01-00-0037	LUIS CARLOS DE LA ROSA ZUÑIGA	8-96-897	EL REAL	CALLE DEL PURGATORIO	15.5588	RONY YAPSON GONZALEZ OJO	ROCIO DEL CARMEN VILUCE BRISTAN		SANTOS VALOY ZUÑIGA	JOSE ANGEL LASSO ZUÑIGA
						TERRENOS NACIONALES	ZOILA LUZ QUINTANAR DE LA ROSA		TERRENOS NACIONALES	LUIS CARLOS DE LA ROSA ZUÑIGA
4640-4-10-00-0022	LUIS CEDEÑO AGRAZALÉS	5-18-1232	NUEVO PROGRESO	CUBITAL	19.638	DELFDIA CASTILLO GONZALEZ	LUIS ONOFRE TORRES		JUAN LOMBARDO	ELIBERTO GONZALEZ DEL CID
							MARTIN PINTO MARTINEZ			
4640-4-15-00-0068	YOANN IVONNE GARZON	9-729-2457	BETHANIA	NUEVO PROGRESO	60.6387	AREA EN CONFLICTO	MARIANO SANCHEZ PINEDA		AREA EN CONFLICTO	AREA EN CONFLICTO
									MARIANO SANCHEZ PINEDA	CARRETERA PANAMERICANA 100M
4640-4-15-00-0014	OLMEDO CEDEÑO SALINAS	4-722-2421	NUEVO PROGRESO	NUEVO PROGRESO	1.5718	EDILBERTO GONZALEZ MARTINEZ	AREA EN CONFLICTO		JOSE EULOGIO BALOYE JARAMILLO	ADAN RODRIGUEZ CEDEÑO
							JOSE EULOGIO BALOYE JARAMILLO			CAMINO DE SERVICIO DE 5M
										PAULINO ATENCIO MARTINEZ
4640-1-06-00-0007	OLMEDO CEDEÑO SALINAS	4-722-2421	NUEVO PROGRESO	REVERSA GRANDE	26.2171	JOSE EULOGIO BALOYE JARAMILLO	EDILBERTO POTES LOZANO		JOSE ALBERTO GONZALEZ ARROYO	JOSE EULOGIO BALOYE JARAMILLO
	RITA PRADO SALDAÑA	4-756-1203	NUEVO PROGRESO			JOSE JAIME SANDOVAL VILLA	VICENTE SALINA MONTERO		MARTIN GONZALEZ CARRASCO	
	FRANKLIN CEDEÑO ZURDO	4-734-1490	NUEVO PROGRESO			JUAN LOMBARDO				
	DOMINGA CEDEÑO PRADO	5-708-1186	NUEVO PROGRESO							





4640-4-15-00-0010	JOSE EULOGIO BALOYE JARAMILLO	5-9-125	NUEVO PROGRESO	NUEVO PROGRESO	8,416	CAMINO DE SERVICIO DE 5M	AGUSTIN GONZALEZ TELLO	AREA EN CONFLICTO	AREA EN CONFLICTO
						EDILBERTO GONZALEZ MARTINEZ	MARIA ISABEL BEITIA MARTINEZ	AGUSTIN GONZALEZ TELLO	OLMEDO CEDEÑO SALINAS
							PASTOR MUÑOZ SANCHEZ		ADAN RODRIGUEZ CEDEÑO
4640-4-10-00-0021	JOSE EULOGIO BALOYE JARAMILLO	5-9-125	NUEVO PROGRESO	CUBITAL	29,1222	JUAN LOMBARDO	GUILLERMO CEDEÑO ORRIBARRA	OLMEDO CEDEÑO SALINAS	JUAN LOMBARDO
							VICENTE SALINA MONTERO		MARTIN PINTO MARTINEZ
4640-1-16-00-0091	HILDEGARD OMLIN DE VASQUEZ	4-98-268	PUNTA PAITILLA	LA DONCELLA	129,5876	BERTA ELIDA CORDOBA DE QUINTANA	RIO CHUCUNAQUE	RIO CHUCUNAQUE	LIDIA OMLIN NAVARRO
								AURELIANO ZUÑIGA	TERRENOS NACIONALES
4640-4-20-00-0009	JOSE ISABEL CONCEPCION CEDEÑO	4-120-636	EL MAMEY	EL MAMEY	144,4747	DIONISIO CARABALLO GONZALEZ	EMERITO RIOS QUINTERO	CARRETERA AL MAMEY DE 30M	BACILIO GOMEZ CARRASCO
	JOSE ALEXIS CONCEPCION RIOS	5-706-1366	EL MAMEY			CAMINO DE SERVICIO DE 5M		QUEBRADA MAMEY	CAMINO DE SERVICIO DE 5M
	ALBA RIOS AGUIRRE	5-16-967	EL MAMEY						
4640-2-01-00-0004	HECTOR JAVIER CAMPOS HERRERA	6-78-754	FELIPILLO	LA ISLETA	51,1417	TERRENOS NACIONALES	DARIO FALCON MIRANDA	RIO CHUCUNAQUE	ARMANDO ENRIQUE LORE PITTI
									JOSE ELIODORO MORENO RIVAS
									TERRENOS NACIONALES
4640-2-01-00-0013	DARIO FALCON MIRANDA	8-160-1622	BRISA DEL GOLF	LA ISLETA	67,939	HECTOR JAVIER CAMPOS HERRERA	ABEL ESPINOSA CUBILLA	RIO CHUCUNAQUE	AREA EN CONFLICTO
							MARIANO GONZALEZ GONZALEZ		TERRENOS NACIONALES
4640-1-11-00-0055	ILUMINADO ATENCIO QUINTERO	9-84-2064	PIEDRA CANDELA	LA OLLA	2,7295	COMARCA EMBERA WOUNAAN (CEMACO)	MANUEL CUESTA RODRIGUEZ	FELIX MENDOZA BARRERA	ELADIO POLO PADILLA
4640-1-17-00-0022	NEDEO DIAZ GONZALEZ	E-8-29619	YAVIZA	TUPISA	23,9111	RIO TUPISA	ISAAEL ADAMES REYES	ALEJANDRO GOMEZ RIVAS	EXEQUIEL MOSQUERA MOSQUERA
								JORGE ELIECER CASTRO VEGA	RIO TUPISA
4640-1-11-00-0053	SANTO CEDEÑO AGUIRRE	4-146-1134	ACALDE DIAZ	LA OLLA	28,2036	OSCAR HINESTROZA GIL	TERRENOS NACIONALES	ELADIO POLO PADILLA	RIO CHUCUNAQUE
	LUIS MENDOZA URRIOILA	5-10-831	ALIGANDI			COMARCA EMBERA WOUNAAN (CEMACO)	MANUEL CUESTA RODRIGUEZ	COMARCA EMBERA WOUNAAN (CEMACO)	
4640-1-16-00-0080	JOSE DEL CARMEN QUINTANA CORDOBA	5-14-278	EL REAL	EL MAMEY	57,483	SERAPIO QUINTANAR BLANDON	JUSTO ELIAS ASPRILLA	RIO CHUCUNAQUE	SERAPIO QUINTANAR BLANDON
							TERRENOS NACIONALES	TERRENOS NACIONALES	
4640-1-16-00-0076	BERTA ELIDA CORDOBA DE QUINTANA	5-4-965	EL REAL	EL MAMEY	158,8768	CARLITOS GOMEZ QUINTERO	HILDEGARD OMLIN DE VASQUEZ	CARLITOS GOMEZ QUINTERO	LUCINIO QUINTERO ORTIZ
						DIOMEDES RIOS ARQUINEZ		RIO CHUCUNAQUE	TERRENOS NACIONALES
									CAMINO DE SERVICIO DE 5M
4640-1-16-00-0089	MARTHA DAMASA QUINTANA CORDOBA	5-12-1173	SANTA FE	LA ISLETA	30,1471	RIO CHUCUNAQUE	JOSE ELIODORO MORENO RIVAS	ARMANDO ENRIQUE LORE PITTI	TERRENOS NACIONALES
						TERRENOS NACIONALES			
4640-1-16-00-0064	OBDULIO ASPRILLA MOSQUERA	E-8-75870	YAVIZA	BOCA DE TUPISA	10,0109	RIO TUPISA	TERRENOS NACIONALES	MANUEL SANTOS BORJA CORDOBA	MANUEL MADRID PEDROZA
									RIO TUPISA
4640-1-16-00-0078	JORGE DEMETRIO VALENCIA QUINTANA	5-9-451	PUEBLO NUEVO	LA ISLETA	4,999	RIO CHUCUNAQUE	SERAPIO QUINTANAR BLANDON	SERAPIO QUINTANAR BLANDON	SERAPIO QUINTANAR BLANDON
									RIO CHUCUNAQUE
4640-4-15-00-0067	MARIANO SANCHEZ PINEDA	4-184-860	NUEVO PROGRESO	NUEVO PROGRESO	11,4315	YOANN IVONNE GARZON	JUAN EBARIATO PANEZO PALACIOS	AREA EN CONFLICTO	CARRETERA PANAMERICANA 100M





									YOANN IVONNE GARZON
4640-4-10-00-0037	JOSE RAMON DURAN ATENCIO	6-48-1464	REVERSA GRANDE	REVERSA GRANDE	28,4759	MARIA DEL CARMEN DE LA ROSA TORRES	LAUREANO BATISTA GUTIERREZ	MAGALIS ESTHER DE LA ROSA DE HASAN	VICENTE SALINA MONTERO
							QUEBRADA PALOMEQUE		
4640-1-06-00-0012	MARIA DEL CARMEN DE LA ROSA TORRES	5-10-671	NUEVO VERANILLO SECTOR 37	REVERSA GRANDE	27,8238	EDILBERTO POTES LOZANO	JOSE RAMON DURAN ATENCIO	MAGALIS ESTHER DE LA ROSA DE HASAN	VICENTE SALINA MONTERO
								ROMAN SAMUDIO CABRERA	
4640-2-02-00-0007	MODESTA MENDOZA URRIOLOA	5-13-1942	PUERTO DEL CERRO	YAVIZA	2,4185	CAMINO DE YAVIZA A BELEN DE 12M	DOLI ROCIO RQJAS MENDOZA	FELICITA IBARRA CABALLERO	CAMINO DE YAVIZA A BELEN DE 12M
									RIO CHUCUNAQUE
4640-1-17-00-0068	MAXIMA SANTANDER BORDONES	9-125-2363	EL CERRO	EL CERRO	1,9233	CAMINO DE SERVICIO DE 5M	PORFIRIO MENDOZA	PORFIRIO MENDOZA	LUIS BERNARDO GONZALEZ CORTES
							LUIS BERNARDO GONZALEZ CORTES		
4640-1-17-00-0056	EULALIO UREÑA LOPEZ	4-102-35	YAVIZA	EL CERRO	68,7008	OSWALDO NILFRIDO PIMENTEL RIOS	CAMINO DE SERVICIO DE 5M	AREA EN CONFLICTO	LUIS BERNARDO GONZALEZ CORTES
							LUIS BERNARDO GONZALEZ CORTES	AREA EN CONFLICTO	CAMINO DE YAVIZA A BELEN DE 12M
								ISELA DEL CARMEN RENTERIA VANEGAS	
								OSWALDO NILFRIDO PIMENTEL RIOS	
4640-4-15-00-0144	LIDIA EVELIA GUERRA GUAINORA	3-94-56	NUEVO PROGRESO	NUEVO PROGRESO	0,0809	LUCIANO PINEDA MOJICA	CAMINO DE SERVICIO DE 5M	CAMINO DE SERVICIO DE 5M	LUCIANO PINEDA MOJICA
							JULIANA MENDOZA GONZALEZ	ONOFRE SAMUDIO VELASQUEZ	ONOFRE SAMUDIO VELASQUEZ
4640-2-02-00-0026	FELICIA GOMEZ DE JUNCA	5-1-961	YAVIZA	EL CERRO	0,5075	DOLI ROCIO ROJAS MENDOZA	JAIME ALAN JUNCA GOMEZ	DOLI ROCIO ROJAS MENDOZA	RIO CHUCUNAQUE
								JAIME ALAN JUNCA GOMEZ	
4640-4-15-00-0147	JUAN ESPINOSA ZAPATA	4-98-497	NUEVO PROGRESO	NUEVO PROGRESO	0,0286	JUAN ESPINOSA ZAPATA	CAMINO DE SERVICIO DE 3M	JUAN ESPINOSA ZAPATA	FAUSTINO ARAGON TORRES
								CAMINO DE SERVICIO DE 3M	
4640-2-02-00-0027	JAIME ALAN JUNCA GOMEZ	8-375-130	VILLA RICA	EL CERRO	10,3166	DOLI ROCIO ROJAS MENDOZA	CELSO HERNANDO ROJAS BRAVO	DOLI ROCIO ROJAS MENDOZA	RIO CHUCUNAQUE
	JAIME ISIDRO JUNCA GOMEZ	8-269-439	VILLA RICA			FELICIA GOMEZ DE JUNCA	PRESUNTOS HEREDEROS DE RAFAEL MEJIA	CELSO HERNANDO ROJAS BRAVO	
	DALIA ESTELA JUNCA GOMEZ	8-378-870	BRISA DEL GOLF, CALLE 4ª OESTE, CASA 125						
	ADRIAN IRVIN JUNCA GOMEZ	8-230-2494	VILLA RICA						
4640-1-17-00-0017	MARIO MONTEZUMA BEJERANO	4-772-655	EL CERRO	QUEBRADA MOJARRA	43,0729	QUEBRADA MOJARRA	FERMIN MENDOZA BEJERANO	CANDIDO VEGA PINTO	JUAN MANUEL BERRIO BERRIO
							JUAN CARLOS RENTERIA BERRUGATE		
4640-1-17-00-0030	JOSELITO ADAMES MONTENEGRO	5-23-153	EL CERRO	QUEBRADA MOJARRA	29,6484	TERESO VEJERANO VILLANERO	FELICITA IBARRA CABALLERO	AZAEAL ADAMES MONTENEGRO	CAMINO DE YAVIZA A BELEN DE 12M
									FELICITA IBARRA CABALLERO
4640-1-17-00-0019	JOSE DEMETRIO VALENCIA QUINTANA	5-9-451	YAVIZA	QUEBRADA MOJARRA	13,9781	ELEUTERIO GONZALEZ ASPRILLA	QUEBRADA MOJARRA	ELEUTERIO GONZALEZ ASPRILLA	QUEBRADA MOJARRA
							RIO TUPIISA		RIO TUPIISA
4640-1-17-00-0025	ISAAEL ADAMES REYES	4-164-45	EL CERRO	QUEBRADA MOJARRA	77,8268	EXEQUIEL MOSQUERA MOSQUERA	CESAR AUGUSTO GONZALEZ CORTES	FERMIN MENDOZA BEJERANO	FELICIANO MANYOMA HURTADO
						NEDEO DIAZ	RENE IVAN LAY	JORGE ELIECER	MANUEL





						GONZALEZ	MURILLO	CASTRO VEGA	SANTOS BARRA CORDOBA
							SKANDIA DEL CARMEN MORALES DE GONZALEZ		
4640-1-16-00-0013	JORGE EULOGIO ALCIVAR RUIZ	E-8-22589	YAVIZA	BELLA VISTA	2.2939	RIO CHUCUNAQUE	CARRETERA PANAMERICANA 100M	RIO CHUCUNAQUE	CARRETERA PANAMERICANA 100M
							MARTHA MENDOZA DE PIMENTEL	MARTHA MENDOZA DE PIMENTEL	
4640-1-16-00-0014	MARTHA MENDOZA DE PIMENTEL	5-14-460	BELLA VISTA	BELLA VISTA	0.3872	JORGE EULOGIO ALCIVAR RUIZ	EULALIO UREÑA MENDOZA	EULALIO UREÑA MENDOZA	CARRETERA PANAMERICANA 100M
	OSWALDO NILFRIDO PIMENTEL RIOS	6-50-1310	BELLA VISTA			RIO CHUCUNAQUE	CARRETERA PANAMERICANA 100M	RIO CHUCUNAQUE	JORGE EULOGIO ALCIVAR RUIZ
	LIBINTON PIMENTEL MENDOZA	5-704-1254	BELLA VISTA						
	MARTA ANTONIA PIMENTEL MENDOZA	5-703-941	VILLA LAS PRADERA						
	RANDOLL PIMENTEL MENDOZA	5-710-2181	NUEVO ARRAIJAN						
	KELIS MAYANIN PIMENTEL MENDOZA	5-705-1078	BELLA VISTA						
4640-1-16-00-0018	RANDOLL PIMENTEL MENDOZA	5-710-2181	NUEVO ARRAIJAN	BELLA VISTA	0.0631	DOLI ROCIO ROJAS MENDOZA	CARRETERA PANAMERICANA 100M	DOLI ROCIO ROJAS MENDOZA	CARRETERA PANAMERICANA 100M
						JORGE AUGUSTO GONZALEZ	JORGE EULOGIO ALCIVAR RUIZ		
							JUAN JAVIER CHILIN CORDOBA		
4640-1-11-00-0029	AGRIPINO BUSTAMANTE RODRIGUEZ	7-69-556	RIO ABAJO	CHURUPAQUETE	20.495	ROSA ENELDA MENDOZA JIMENEZ	AGRIPINO BUSTAMANTE RODRIGUEZ	RIO CHUCUNAQUE	ROSA ENELDA MENDOZA JIMENEZ
	FLOR YVETTE BARRAZA DE BUSTAMANTE	8-321-428	RIO ABAJO			ATANASIO DOMINGUEZ BULTRON		QUEBRADA CHURUPAQUETE	
4640-1-16-00-0027	AGRIPINO BUSTAMANTE RODRIGUEZ	7-69-556	RIO ABAJO	BELLA VISTA	3.0007	FRANCISCA RIOS	FRANCISCA RIOS	RIO CHUCUNAQUE	CARRETERA PANAMERICANA 100M
	FLOR YVETTE BARRAZA DE BUSTAMANTE	8-321-428	RIO ABAJO			RIO CHUCUNAQUE	ROBERTO AYALA	FRANCISCA RIOS	
						VICENTE MENDOZA URRIOLO			
4640-1-11-00-0006	ELADIO POLO PADILLA	E-8-74743	LA OLLA	LA OLLA	59.9094	MANUEL SEGUNDO HINESTROZA MARTINEZ	DIGNA EMERITA MARTINEZ	AREA EN CONFLICTO	ANTONIO ELADIO POLO TAMAYO
						RIO CHUCUNAQUE	QUEBRADA CHURUPAQUETE	MANUEL JOAQUIN MURILLO ASPRILLA	COLOMBIA TAMAYO DE ATENCION
							VALENTIN SAAVEDRA TREJOS	TILIA VALDESPINO ORTEGA	
4640-1-16-00-0024	DELFINO MENDOZA URRIOLO	5-20-975	BELLA VISTA	BELLA VISTA	0.1036	RIO CHUCUNAQUE	FRANCISCA RIOS	VICENTE MENDOZA URRIOLO	CAMINO DE SERVICIO DE 5M
							VICENTE MENDOZA URRIOLO		
4640-1-16-00-0020	FRANCISCA RIOS	9-50-908	BELLA VISTA	BELLA VISTA	0.8271	RIO CHUCUNAQUE	CAMINO DE SERVICIO DE 5M	RIO CHUCUNAQUE	DOLI ROCIO ROJAS MENDOZA
							JUAN JAVIER CHILIN CORDOBA	CAMINO DE SERVICIO DE 5M	ROBERTO CARLOS MENDOZA RIOS
4640-1-06-00-0009	MILQUIADES MADRID VIQUEZ	4-100-2196	YAVIZA	MOGOTE	57.7946	ELIGIO MACHI CAISAMO	ABELINO GUTIERREZ MORENO	RIO CHUCUNAQUE	EDILBERTO POTES LOZANO
									QUEBRADA REVERSA
4640-1-06-00-0010	ABELINO GUTIERREZ MORENO	E-8-29963	YAVIZA	MOGOTE	108.7943	MILQUIADES MADRID VIQUEZ	BELISARIO CAISAMO DEGAISA	BERNARDO ROSALES CONDE	QUEBRADA REVERSA
							INDALECIO CAIZAMO	RIO CHUCUNAQUE	ROMAN SAMUDIO







Gaceta No 25927

Gaceta Oficial Digital, Lunes 26 de noviembre de 2007

							BARRIGON		CABRERA
							MAGALIS ESTHER DE LA ROSA DE HASAN	TERRENOS NACIONALES	
							QUEBRADA SIN NOMBRE		
4640-1-11-00-0004	COLOMBIA TAMAYO DE ATENCIO	5-16-1223	METETI	CUBITAL	30,8589	RIO CHUCUNAQUE	ANTONIO ELADIO POLO TAMAYO	ELADIO POLO PADILLA	AREA EN CONFLICTO PABLO ESPINOSA TAMAYO
4640-1-11-00-0012	VALENTIN SAAVEDRA TREJOS	6-46-1004	PORTUCHADA	CHURUPAQUETE	15,0766	DIGNA EMERITA MARTINEZ ELADIO POLO PADILLA	ADOLFO DURAN	DIGNA EMERITA MARTINEZ RIO CHUCUNAQUE	QUEBRADA CHURUPAQUETE
4640-1-16-00-0016	JORGE AUGUSTO GONZALEZ	9-138-949	YAVIZA	BELLA VISTA	0,2137	EULALIO UREÑA MENDOZA ROBERTO CARLOS MENDOZA RIOS	CARRÉTERA PANAMERICANA 100M RANDOLL PIMENTEL MENDOZA	DÓLI ROCIO ROJAS MENDOZA ROBERTO CARLOS MENDOZA RIOS	CARRÉTERA PANAMERICANA 100M
4640-1-16-00-0028	ROBERTO AYALA	8-286-573	EL MAMEY	BELLA VISTA	0,0634	AGRIPINO BUSTAMANTE RODRIGUEZ	FRANCISCA RIOS	AGRIPINO BUSTAMANTE RODRIGUEZ	CARRÉTERA PANAMERICANA 100M
	ROBERTO AYALA GUTIERREZ	8-460-647	PUNTA DEL ESTE, CALLE 4ª, CASA E5						
	RAFAEL ARMANDO AYALA GUTIERREZ	8-740-1150	VILLA BELEN, PANAMA						
	DIGNA EMERITA AYALA GUTIERREZ	8-517-2286	24 DE DICIEMBRE						
4640-1-11-00-0024	ATANASIO DOMINGUEZ BULTRON	6-30-116	SANTA ROSA	CHURUPAQUETE	46,0504	MARTINA MORENO DE SAAVEDRA	LUIS ANGEL PEREA RIVAS	AGRIPINO BUSTAMANTE RODRIGUEZ	LUIS ANGEL PEREA RIVAS
							ROSA ENELDA MENDOZA JIMENEZ	QUEBRADA CHURUPAQUETE	
4640-2-01-00-0009	FRANCELINA CARDENAS TAPI	5-701-2394	YAVIZA	YAVIZA	12,3137	JOSE MANUEL MURILLO COSSIO	MUNICIPIO DE PINOGANA	AUXENDO AQUILINO MARTINEZ MOYA	AZALEA MERCEDES GALVEZ DE MENA
								CARRÉTERA PANAMERICANA 100M	
4640-1-16-00-0085	MANUEL ALFONSO MOSQUERA ASPRILLA	E-8-69481	BELLA VISTA	BELLA VISTA	14,6806	ALFONSO MORENO LOPEZ	JORGE EULOGIO ALCIVAR RUIZ	CARRÉTERA PANAMERICANA 100M	ALFONSO MORENO LOPEZ JAIME ENRIQUE LORED
4640-2-01-00-0007	SANDY HERNANDEZ BANQUETH	E-8-74738	BELLA VISTA	BELLA VISTA	7,949	LUCINDA MARIA BANQUETH DIAZ	JOSE MANUEL MURILLO COSSIO	CARRÉTERA PANAMERICANA 100M	AREA EN CONFLICTO AREA EN CONFLICTO
4640-3-05-00-0023	JIRALDO CHEUCARAMA MEMBACHE	5-706-779	VISTA ALEGRE	EL CERRO N°1	6,7547	BRISÉIDA DEL CARMEN SAAVEDRA MORENO	GERARDO ASPRILLA VALENCIA	JOSE ELIECER SANCHEZ ASPRILLA	NANCY DEL CARMEN ROSAS MADERO
	ELODIA CHEUCARAMA MEMBACHE	5-16-1341	PANAMA						
4640-3-05-00-0007	TENISTO CHEUCARAMA CHIRIBICO	5P1-1-1815	LA DONCELLA	LA DONCELLA	28,9723	ANSELMO QUINTANA MARTINEZ	QUEBRADA BRAZO PICHINCHE	RIO CHUCUNAQUE	ANSELMO QUINTANA MARTINEZ MARIA ELSY CHENCARAMA MEMBACHE
4640-1-16-00-0047	OLIVIA LOPEZ CORDOBA	E-8-75012	YAVIZA	BOCA DE TUPIISA	6,0752	RIO TUPIISA	BENITO MERCADO GUZMAN MANUEL MADRID PEDROZA	RIO TUPIISA	BENITO MERCADO GUZMAN RIO TUPIISA
4640-1-16-00-0026	VICENTE MENDOZA URRIOILA	5-23-484	BELLA VISTA	BELLA VISTA	0,261	RIO CHUCUNAQUE	AGRIPINO BUSTAMANTE RODRIGUEZ	RIO CHUCUNAQUE	IDELFONSO MENDOZA URRIOILA
4640-3-05-00-0008	MARIA ELSY CHENCARAMA MEMBACHE	5-702-623	EL REAL	LA DONCELLA	18,0268	ANSELMO QUINTANA MARTINEZ	QUEBRADA BRAZO PICHINCHE	TENISTO CHEUCARAMA CHIRIBICO	JUAN DE DIOS PALACIOS MORENO RAMIRO





									MONTEPEQUE
4640-1-11-00-0003	ELADIO POLO PADILLA	E-8-74743	LA OLLA	LA OLLA	17,3311	COMARCA EMBERA WOUNAAN (CEMACO)	MANUEL CUESTA RODRIGUEZ	ILUMINADO ATENCIO QUINTERO	SANTO CEDEÑO AGUIRRE
4640-1-12-00-0011	LORENZA RODRIGUEZ SANTOS	9-114-2418	ENTRADA DE MAMEY	PINO GANTI	154,9274	AREA EN CONFLICTO	ARQUIMEDEZ MARTINEZ GONZALEZ	AREA EN CONFLICTO	LORENA DEL CARMEN SANCHEZ GONZALEZ
	AZAIAS PEREZ RODRIGUEZ	5-705-480	EL MAMEY			JOSE MANUEL PEREZ RODRIGUEZ	FAUSTINO ARAGON TORRES	DIEGO LUIS ORTIZ CORDOVA	QUEBRADA PUENTE BEJUCO
						QUEBRADA PUENTE BEJUCO	LEONOR JIRON LOPEZ		
							PILANDIA GUAINORA DOGIRAMA		
							TERRENOS NACIONALES		
							TRINIDAD MOSQUERA RIVAS		
4640-1-06-00-0016	BERNARDO ROSALES CONDE	5-14-1471	YAVIZA	PEÑA BIJAGUAL	19,2922	ROSA CABRERA PICHIVI	RIO CHUCUNAQUE	RIO CHUCUNAQUE	ABELINO GUTIERREZ MORENO
									BELISARIO CAISAMO DEGAISA
									TERRENOS NACIONALES
4640-2-01-00-0038	MARIA SENOBIA IBARGUEN BALOY	5-700-1851	PANAMA	BOCA DE YAVIZA	30,3866	TERRENOS NACIONALES	BENITO FELIXMON MOSQUERA MORENO	ABEL ANTONIO RIVAS BRISTAN	SANTOS VALOY ZUÑIGA
							ROCIO DEL CARMEN VILUCE BRISTAN		
							TERRENOS NACIONALES		
4640-1-17-00-0002	PILANDIA GUAINORA DOGIRAMA	5PI-3-433	YAVIZA	BOCA DE TUPISA	23,6044	LORENZA RODRIGUEZ SANTOS	RIO TUPISA	TRINIDAD MOSQUERA RIVAS	LEONOR JIRON LOPEZ
	TERESA DOGIRAMA BERRUGATE	5-703-195	YAVIZA						
4640-3-05-00-0010	ALFONSO MORENO LOPEZ	5-10-813	YAVIZA	YAVIZA	16,6567	LIDIA OMLIN NAVARRO	EZEQUIEL RAMIREZ MADERO	ANSELMO QUINTANA MARTINEZ	JOSE EUSTAQUIO IBARGUEN
							JUAN DE DIOS PALACIOS MORENO	JUAN DE DIOS PALACIOS MORENO	LIDIA OMLIN NAVARRO
4640-1-16-00-0005	ELIS ALBERTO MADRID QUIROZ	8-476-618	YAVIZA	BOCA DE TUPISA	2,6922	DANILO HUMBERTO BERRIO AQUI	RIO CHUCUNAQUE	RIO CHUCUNAQUE	CARRETERA PANAMERICANA 100M
						QUEBRADA SIN NOMBRE	TERRENOS NACIONALES		
4640-2-01-00-0043	ROCIO DEL CARMEN VILUCE BRISTAN	4-126-768	CALLE 8º. PUEBLO NUEVO	BOCA DE YAVIZA	77,6706	LUIS CARLOS DE LA ROSA ZUÑIGA	AREA EN CONFLICTO	BENITO FELIXMON MOSQUERA MORENO	AQUILINO CAICEDO MURILLO
						MARIA SENOBIA IBARGUEN BALOY		TERRENOS NACIONALES	BENEDICTO CUESTA CORDOBA
						SANTOS VALOY ZUÑIGA			
						ZOLA LUZ QUINTANAR DE DE LA ROSA			
4640-1-12-00-0006	CORINA BALOYE MACLAU	8-182-848	YAVIZA	QUEBRADA AGUACATE	88,3911	COMARCA EMBERA WOUNAAN (CEMACO)	JOSELITO ADAMES MONTENEGRO	COMARCA EMBERA WOUNAAN (CEMACO)	WALTER ANTONIO AGUILAR KAVASILA
	TRINIDAD MOSQUERA RIVAS	E-8-74372	YAVIZA			RIO TUPISA	MARTIN MUÑOZ HERNANDEZ		RIO TUPISA
4640-4-04-00-0010	FELICIANO SALINAS GUILLEN	4-208-869	CANGLON	CANGLON	41,6468	CELESTINO SALINAS MONTERO	CAMINO DE SERVICIO DE 5M	YOANN IVONNE GARZON	CARRETERA PANAMERICANA 100M
	MANUEL MILCIADES SALINAS GUILLEN	5-700-1819	CANGLON			DOMINGO ALBERTO SAMANIEGO CHAVEZ			ROLANDO DE JESUS MORAN
	LENIN SALINA GUILLEN	5-700-696	CANGLON			YOANN IVONNE GARZON			AMBROSIA ISABEL CASTRO PERALTA





Gaceta No 25927

Gaceta Oficial Digital, lunes 26 de noviembre de 2007

	EDUARDO SALINA GUILLEN	4-243-269	CANGLON						
4640-4-04-00-0011	AMBROSIA ISABEL CASTRO PERALTA	7-77-745	METETI	CANGLON	1,4725	FELICIANO SALINAS GUILLEN	ROLANDO DE JESUS MORAN	FELICIANO SALINAS GUILLEN	CARRERA PANAMERICANA 100M
4640-4-10-00-0010	ESPERANZA SANCHEZ SANCHEZ	4-77-968	SANTA LIBRADA	SANTA LIBRADA	53,8077	CAMINO DE SERVICIO DE 5M	AREA EN CONFLICTO	ANTONIO JOSE SANCHEZ CEBALLOS	CAMINO DE SERVICIO DE 5M
								SLIM SMITH VIVERO	
4640-4-04-00-0007	YOANN IVONNE GARZON	9-729-2457	PANAMA	CANGLON	46,4409	DOMINGO ALBERTO SAMANIEGO CHAVEZ	CAMINO DE SERVICIO DE 5M	FORESTAL NACIONAL	FELICIANO SALINAS GUILLEN
						RIO CANGLON		UNITED NATURE	
4640-4-05-00-0022	CATALINO MORALES	4-73-671	CANGLON	EL BONGO	85,4283	INSTITUTO AGROFORESTAL DEL DARIEN	ANTONIO JOSE SANCHEZ CEBALLOS	JOSE JAIME SANDOVAL VILLA	QUEBRADA EL BONGO
								RODRIN CHANAPI CABRERA	SLIM SMITH VIVERO
4640-4-05-00-0011	JOSE JAIME SANDOVAL VILLA	E-8-72967	EL SALTO LAJAS BLANCAS	CANGLON	6,6453	MENALCO TOCAMO SALAZAR	CAMINO DE SERVICIO DE 5M	UNITED NATURE	UNITED NATURE
	ROSALBA VILLA BAILARIN	5-700-1490	EL BONGO						
	LEONARDO BAILARIN	5-708-1892	EL BONGO						
	GLADIS VILLA BAILARIN	5-701-2461	EL BONGO						
4640-4-04-00-0040	ANA ESPINOSA SANCHEZ	6-67-867	SANTA LIBRADA	SANTA LIBRADA	6,3949	AREA EN CONFLICTO	ERNESTO GOMEZ BARRIA	AREA EN CONFLICTO	AREA EN CONFLICTO
4640-4-05-00-0017	JOSE JAIME SANDOVAL VILLA	E-8-72967	EL SALTO LAJAS BLANCAS	EL BONGO	41,6512	FRANCISCO AGAPI MEZUA	DOMINGO ALBERTO SAMANIEGO CHAVEZ	RIO CHUCUNAQUE	RODRIN CHANAPI CABRERA
	ROSALBA VILLA BAILARIN	5-700-1490	EL BONGO			RIO CHUCUNAQUE	JUAN LOMBARDO		
	LEONARDO BAILARIN	5-708-1892	EL BONGO				QUEBRADA EL BONGO		
	GLADIS VILLA BAILARIN	5-701-2461	EL BONGO						
4640-4-05-00-0030	JOSE JAIME SANDOVAL VILLA	E-8-72967	EL SALTO LAJAS BLANCAS	EL BONGO	121,4189	CLEMENTINA CHAMI MESUA	ANTONIO JOSE SANCHEZ CEBALLOS	QUEBRADA EL BONGO	CATALINO MORALES
	ROSALBA VILLA BAILARIN	5-700-1490	EL BONGO			QUEBRADA EL BONGO	RAUL ACOSTA GONZALEZ	RAUL ACOSTA GONZALEZ	
	LEONARDO BAILARIN	5-708-1892	EL BONGO			RODRIN CHANAPI CABRERA			
	GLADIS VILLA BAILARIN	5-701-2461	EL BONGO						
4640-4-15-00-0096	MEDARDO ANTONIO SANTA MONTES	E-8-27071	NUEVO PROGRESO	NUEVO PROGRESO	25,1365	CAMINO DE SERVICIO DE 5M	BLANCA MARINA SIERRA DE SOTO	CARRERA PANAMERICANA 100M	CAMINO DE SERVICIO DE 5M
						MAXIMILIANO LOZANO VALOY			QUEBRADA SIN NOMBRE
4640-4-15-00-0112	JOSE NERI RIVAS ARIAS	E-8-29488	NUEVO PROGRESO	NUEVO PROGRESO	37,2027	BLANCA MARINA SIERRA DE SOTO	AREA EN CONFLICTO	CARRERA PANAMERICANA 100M	AREA EN CONFLICTO
								GELACIO CUBILLA VEGA	
								LORENZO JIMENEZ MORENO	
4640-4-09-00-0021	ASOCIACION DE AGRO-INDUSTIAL MUJERES EN MARCHA DE SANTA LIBRADA	1-201-2	SANTA LIBRADA	SANTA LIBRADA	0,995	JUAN GONZALES BATISTA	CAMINO DE SERVICIO DE 5M	ELEUTERIO QUINTERO BARRIOS	CARRERA PANAMERICANA 100M
						OLEGARIO CARDENAS RODRIGUEZ		MARISOL MITRE RENA	
4640-4-15-00-0170	DANIEL JIMENEZ MORENO	6-60-263	ALIGANDI	ALIGANDI	51,47	DELMIRA MORENO DE JIMENEZ	DAMARIS YARINETH CASTRO VALDES	AREA EN CONFLICTO	DAMARIS YARINETH CASTRO VALDES
									DELMIRA MORENO DE JIMENEZ
4640-4-05-00-0025	IRAVIK YABEL GRANADOS GONZALEZ	8-847-1374	TORRIJOS CARTER	SANTA LIBRADA	1,1516	CAMINO DE SERVICIO DE 5M	AREA EN CONFLICTO	LUIS MENDEZ MENDOZA	LUIS ALBERTO MARTINEZ PINEDA
	EVA GONZALEZ HERNADEZ	8-204-1954	TORRIJOS CARTER						
4640-4-19-00-0017	DENIS YAILETH	7-701-2337	BRISA DEL	ALIGANDI	188,8805	ENRIQUE GOMEZ	MANUEL	DAMARIS	JOSE BENIGNO





	CASTRO VALDES		GOLF				SALVADOR CASTRO VALDES	YARINETH CASTRO VALDES	BARRIOS GONZALEZ
						JOSE BENIGNO BARRIOS GONZALEZ	OLVENYS NOE GONZALEZ SAAVEDRA		
4640-4-19-00-0022	DAMARIS YARINETH CASTRO VALDES	7-701-869	BRISA DEL GOLF	ALIGANDI	68,6975	ENRIQUE GOMEZ	MARIO ANIBAL PEREZ SALAZAR	CARRETERA A ALIGANDI DE 30M	DENIS YAILETH CASTRO VALDES
							OLVENYS NOE GONZALEZ SAAVEDRA	CARRETERA DE NUEVO PROGRESO A ALIGANDI DE 30M	
4640-4-15-00-0082	TITO SANTOS	4-103-6	NUEVO PROGRESO	NUEVO PROGRESO	10,006	INOCENCIA MONTERO DEL CID	CAMINO DE SERVICIO DE 12M	CAMINO DE SERVICIO DE 12M	ANTONIO FITERE PEÑA
						PEDRO TENORIO FITERES	FERNANDO BEITIA SANCHEZ		
4640-4-19-00-0003	OLVENYS NOE GONZALEZ SAAVEDRA	4-719-465	ALIGANDI	ALIGANDI	46,5437	DAMARIS YARINETH CASTRO VALDES	JESUS ABADIA MERCADO	MARIO ANIBAL PEREZ SALAZAR	DENIS YAILETH CASTRO VALDES
						DENIS YAILETH CASTRO VALDES	MANUEL SALVADOR CASTRO VALDES		
4640-4-15-00-0083	INOCENCIA MONTERO DEL CID	4-86-391	NUEVO PROGRESO	NUEVO PROGRESO	13,8646	CAMINO DE SERVICIO DE 12M	FLORISTA CASTILLO GONZALEZ	INOCENCIO MUÑOZ ORTEGA	TITO SANTOS
4640-4-15-00-0078	INOCENCIA MONTERO DEL CID	4-86-391	NUEVO PROGRESO	NUEVO PROGRESO	7,0852	ALIPIO GORDILLO PINEDA	CAMINO DE SERVICIO DE 12M	CAMINO DE SERVICIO DE 12M	PEDRO TENORIO FITERES
								JAVIER ARMANDO GONZALEZ MONTERO	TITO SANTOS
4640-4-15-00-0107	AGUSTIN GONZALEZ TELLO	4-123-1061	NUEVO PROGRESO	NUEVO PROGRESO	12,5944	JOSE ALEXIS MOSQUERA HINESTROZA	JOSE ALEXIS MOSQUERA HINESTROZA	JOSE ALEXIS MOSQUERA HINESTROZA	AGUSTIN FREDDY GONZALEZ MONTERO
								JOSE ALEXIS MOSQUERA HINESTROZA	
4640-4-15-00-0005	ERNESTO ANTONIO MITRE RODRIGUEZ	6-48-1796	CHORRERA	NUEVO PROGRESO	21,0198	CERAFIN TORRES PINO	OSMAN CAMILO GOMEZ	CARRETERA PANAMERICANA 100M	JOSE ANGEL RIVAS VALENCIA
									SILVIO MANCILLA RODRIGUEZ
4640-4-20-00-0023	JESUS ABADIA MERCADO	5-700-1073	ALIGANDI	ALIGANDI	161,5916	MARIO ANIBAL PEREZ SALAZAR	FELIPE ABADIA ASPRILLA	CARRETERA DE NUEVO PROGRESO A ALIGANDI DE 30M	EDWIN MIGUEL BUSTAMANTE RIZO
						OLVENYS NOE GONZALEZ SAAVEDRA			JOSE ANGEL RIVAS VALENCIA
									MANUEL SALVADOR CASTRO VALDES
4640-4-15-00-0077	INOCENCIO MUÑOZ ORTEGA	9-77-457	NUEVO PROGRESO	NUEVO PROGRESO	6,2474	CAMINO DE SERVICIO DE 12M	FLORISTA CASTILLO GONZALEZ	CARRETERA PANAMERICANA 100M	INOCENCIA MONTERO DEL CID
								MARTIN GONZALEZ CARRASCO	
4640-4-15-00-0059	JAVIER ARMANDO GONZALEZ MONTERO	4-221-479	NUEVO PROGRESO	NUEVO PROGRESO	1,7035	LUIS CEDEÑO AGRAZALES	CAMINO DE SERVICIO DE 12M	CARRETERA PANAMERICANA 100M	INOCENCIA MONTERO DEL CID
4640-4-15-00-0055	LUIS CEDEÑO AGRAZALES	5-18-1232	NUEVO PROGRESO	NUEVO PROGRESO	1,7468	ELEUTERIO RODRIGUEZ RODRIGUEZ	INOCENCIA MONTERO DEL CID	CARRETERA PANAMERICANA 100M	REINA AGRAZALEZ GAITAN
						ELIESER RODRIGUEZ FLORES	JAVIER ARMANDO GONZALEZ MONTERO		
						IGLESIA EVANGELICA DOCTRINAL DE NUEVO			






Gaceta No 25927

Gaceta Oficial Digital, lunes 26 de noviembre de 2007


						PROGRESO			
						JOSE MOSQUERA			
						MOISES PEREZ GUERRA			
4640-4-15-00-0084	FLORISTA CASTILLO GONZALEZ	3-89-2646	CHILIBRE	NUEVO PROGRESO	37,1282	INOCENCIA MONTERO DEL CID	AMARIS JIMENEZ	CARRETERA PANAMERICANA 100M	TITO SANTOS
						INOCENCIO MUÑOZ ORTEGA			
						JOSE RAMON DURAN ATENCIO			
						LAUREANO BATISTA GUTIERREZ			
						MARTIN GONZALEZ CARRASCO			
4640-4-15-00-0001	TITA RODRIGUEZ GALLARDO	4-756-1200	NUEVO PROGRESO	NUEVO PROGRESO	97,0151	DEMETRIO MORA ROJAS	EPIFANIO GONZALEZ MENDOZA	CARRETERA PANAMERICANA 100M	AREA EN CONFLICTO
	NICASIO SALINAS RODRIGUEZ	5-705-2382	NUEVO PROGRESO						LELYS ESTELA TAMALLO GARCIA
	MARCELINA SALINA RODRIGUEZ	5-702-2170	PUNULOSO						
	EVELIO SALINA RODRIGUEZ	4-721-1686	PANAMA						
	CACILDA SALINA RODRIGUEZ	5-704-416	NUEVO PROGRESO						
4640-3-04-00-0014	SERAFIN VITAL DIAZ	7-80-825	SANTA LIBRADA	ALIGANDI	30,3105	ARTURO APARICIO CORTEZ	VICTOR YUNIER BECERRA GUTIERREZ	MARIA CONCEPCION CHAVEZ CORDOBA	ARTURO APARICIO CORTEZ
						EDILMA ROSA AVILES APARICIO			
4640-3-05-00-0020	ANTONINO CHAVEZ PERALTA	7-65-539	SANTA LIBRADA	ALIGANDI	46,615	MANUELITO MERCADO GUZMAN	AREA EN CONFLICTO	AREA EN CONFLICTO	JOSE DE LA ROSA AVILES APARICIO
							MARCELINO GOVEA CALVO		
							MARIA CONCEPCION CHAVEZ CORDOBA		
4640-3-04-00-0012	EDILMA ROSA AVILES APARICIO	8-778-1421	SANTA LIBRADA	ALIGANDI	90,7046	JOSE DE LA ROSA AVILES APARICIO	SERAFIN VITAL DIAZ	MARIA CONCEPCION CHAVEZ CORDOBA	ARTURO APARICIO CORTEZ
4640-3-04-00-0010	JOSE DE LA ROSA AVILES APARICIO	8-790-1517	SANTA LIBRADA	ALIGANDI	42,1059	FEDERICO CAMPO VARGAS	EDILMA ROSA AVILES APARICIO	ANTONINO CHAVEZ PERALTA	VICTOR ALEXIS BECERRA GUTIERREZ
4640-4-15-00-0098	TITO SANTOS	4-103-6	NUEVO PROGRESO	NUEVO PROGRESO	15,7052	INOCENCIA MONTERO DEL CID	CAMINO DE SERVICIO DE 12M	AMARIS JIMENEZ	CAMINO DE SERVICIO DE 12M
							FERNANDO BEITIA SANCHEZ	FLORISTA CASTILLO GONZALEZ	
								MAXIMILIANO LOZANO VALOY	
4640-4-19-00-0002	ELIZABETH SANCHEZ JIMENEZ	4-722-1256	CANGLON	ALIGANDI	52,5527	GUILLERMO SANCHEZ GUTIERREZ	AREA EN CONFLICTO	GUILLERMO SANCHEZ GUTIERREZ	JOSE EULOGIO BALOYE JARAMILLO
						JOSE JAVIER MORALES TEJEIRA	AREA EN CONFLICTO		JOSE JAVIER MORALES TEJEIRA
							AREA EN CONFLICTO		TITO SANTOS
							AREA EN CONFLICTO		
4640-4-15-00-0037	ELIBERTO GONZALEZ DEL CID	4-103-611	NUEVO PROGRESO	NUEVO PROGRESO	1,017	ELIZABETH BEITIA DE QUIEL	CAMINO DE SERVICIO DE 5M	CARRETERA PANAMERICANA 100M	ANA LISBETH GRAJALES LEZCANO
							EFIGENIO RIOS SANCHEZ		JACOB GONZALEZ MARTINEZ
4640-3-04-00-0008	HERNAN DAVID BUSTAMANTE RIZO	8-290-363	LOS PAVITOS	ALIGANDI	26,4679	CARLOS ABADIA MERCADO	FEDERICO CAMPO VARGAS	ANTONIO ABADIA MERCADO	VICTOR ALEXIS BECERRA GUTIERREZ
						ERMIN RAUL BUSTAMANTE RIZO			
4640-4-10-00-0055	LELYS ESTELA TAMALLO GARCIA	5-711-1663	METETI	NUEVO PROGRESO	76,6208	CARRETERA PANAMERICANA 100M	AREA EN CONFLICTO	DEMETRIO MORA ROJAS	GREGORIO MORENO SALAMIN





						MARCELINO BRAVO JIMENEZ		TITA RODRIGUEZ GALLARDO	
4640-4-10-00-0054	MARCELINO BRAVO JIMENEZ	6-33-440	SANSON	NUEVO PROGRESO	25.3153	CARRERA PANAMERICANA 100M	GREGORIO MORENO SALAMIN	LELYS ESTELA TAMALLO GARCIA	FRANCISCO MORENO MARIN
						MARCELINO BRAVO JIMENEZ			MARCELINO BRAVO JIMENEZ
4640-4-10-00-0052	MARCELINO BRAVO JIMENEZ	6-33-440	SANSON	NUEVO PROGRESO	13.8083	LAURENTINO MORENO MONTERREY	FRANCISCO MORENO MARIN	CARRERA PANAMERICANA 100M	RESERVA DE CANGLON
						MIGDALIA MARISOL MONTERREY RODRIGUEZ			
						ROSAURA EDITH GARCIA DE JOSEPH			
4640-4-14-00-0001	GREGORIO MORENO SALAMIN	6-705-999	NUEVO BUJAO	NUEVO PROGRESO	43.9252	FRANCISCO MORENO MARIN	AREA EN CONFLICTO	LELYS ESTELA TAMALLO GARCIA	RESERVA DE CANGLON
						MARCELINO BRAVO JIMENEZ			
4640-4-15-00-0050	JOSE BERRANTES SOLIS	9-179-289	METETI	NUEVO PROGRESO	0.1841	CAMINO DE SERVICIO DE 3M	REINA AGRAZALEZ GAITAN	CAMINO DE SERVICIO DE 3M	CAMINO DE SERVICIO DE 3M
4640-4-15-00-0047	ELEUTERIO RODRIGUEZ RODRIGUEZ	9-81-2170	NUEVO PROGRESO	NUEVO PROGRESO	0.1666	JUAN RODRIGUEZ RODRIGUEZ	LUIS CEDEÑO AGRAZALES	IGLESIA EVANGELICA DOCTRINAL DE NUEVO PROGRESO	ELIESER RODRIGUEZ FLORES
									EUSEBIA RODRIGUEZ FLORES
4640-4-15-00-0043	OMAIRA LINETH PALOMEQUE CHAVERRA	5-21-307	NUEVO PROGRESO	NUEVO PROGRESO	0.0792	CAMINO DE SERVICIO DE 5M	IGLESIA EVANGELICA DOCTRINAL DE NUEVO PROGRESO	NATANAEL TENORIO RODRIGUEZ	JUAN RODRIGUEZ RODRIGUEZ
4640-4-15-00-0058	ALIPIO GORDILLO PINEDA	9-175-883	NUEVO PROGRESO	NUEVO PROGRESO	0.3236	ANDRES GUERRA SANTO	INOCENCIA MONTERO DEL CID	AZARIAS MOJICA ESPINOZA	PEDRO TENORIO FITERES
						PEDRO TENORIO FITERES		CAMINO DE SERVICIO DE 3M	
4640-4-10-00-0053	MIGDALIA MARISOL MONTERREY RODRIGUEZ	6-704-948	SANTA LIBRADA	SANTA LIBRADA	1.0315	LAURENTINO MORENO MONTERREY	MARCELINO BRAVO JIMENEZ	ROSAURA EDITH GARCIA DE JOSEPH	LAURENTINO MORENO MONTERREY
									MARCELINO BRAVO JIMENEZ
4640-4-10-00-0051	ROSAURA EDITH GARCIA DE JOSEPH	8-514-304	SANTA LIBRADA	SANTA LIBRADA	0.6463	CARRERA PANAMERICANA 100M	MARCELINO BRAVO JIMENEZ	CARRERA PANAMERICANA 100M	LAURENTINO MORENO MONTERREY
						LAURENTINO MORENO MONTERREY			
4640-3-05-00-0015	EZEQUIEL RAMIREZ MADERO	8-518-973	METETI	ALIGANDI	42.2542	CARLOS OMLIN NAVARRO	BRISIDA DEL CARMEN SAAVEDRA MORENO	ALFONSO MORENO LOPEZ	EVANGELINA SAAVEDRA MORENO
								JOSE EUSTAQUIO IBARGUEN	
								JUAN DE DIOS PALACIOS MORENO	
								LIDIA OMLIN NAVARRO	
								RAMIRO GONZALEZ MONTOYA	
4640-4-19-00-0001	ARCENIO CORTEZ CORDOBA	7-49-328	NUEVO PROGRESO	ALIGANDI	23.34	SATURNINO AVILEZ PERALTA	AREA EN CONFLICTO	MANUEL SALVADOR CASTRO VALDEZ	VICTOR CABRERA BERRUGATE
4640-4-15-00-0151	JUAN ESPINOSA ZAPATA	4-98-497	NUEVO PROGRESO	NUEVO PROGRESO	0.396	JOSE RAMON DURAN ATENCIO	ROGELIO SAMUDIO RODRIGUEZ	DELFDIA CASTILLO GONZALEZ	CARRERA PANAMERICANA 100M
4640-3-05-00-0033	FELIX LOPEZ BADILLO	E-8-74380	EL REAL	BOCA DE YAVIZA	124.7207	MARINO MOSQUERA GUAJUTO	RIO TUIRA	MARINO MOSQUERA GUAJUTO	GERARDO ASPRILLA VALENCIA
	LINETH DEL CARMEN LOPEZ RODRIGUEZ	5-18-2677	EL REAL						NANCY DEL CARMEN ROSAS MADERO
	JOSE TOMAS RAMIREZ	5-11-863	COLMENAR, ALCALDE DIAZ						





	RODRIGUEZ								
	JOICE ODILIO LOPEZ RODRIGUEZ	5-716-415							
	EDIGNA MARIA RODRIGUEZ RIVERA	8-135-660	EL REAL						
4640-4-15-00-0155	GELACIO CUBILLA VEGA	4-45-810	METETI	NUEVO PROGRESO	9,6442	JOSE NERI RIVAS ARIAS	CAMINO DE SERVICIO DE 5M	CARRETERA PANAMERICANA 100M	AREA EN CONFLICTO
						LORENZO JIMENEZ MORENO			ELEUTERIO GONZALEZ ASPRILLA
4640-4-10-00-0057	DIOMEDES PITTI ORTEGA	5-702-577	NUEVO PROGRESO	NUEVO PROGRESO	0,14	FEDERICO GOMEZ HERNANDEZ	CARRETERA PANAMERICANA 100M	FEDERICO GOMEZ HERNANDEZ	CARRETERA PANAMERICANA 100M
								HELME ISABEL ROSALES PIMENTEL	
4640-4-10-00-0047	MARIA PAULINA CATALINA LOZANO LOPEZ	E-8-67208	NUEVO PROGRESO	NUEVO PROGRESO	41,4248	ALFREDELINDO PITTI GOMEZ	ALEJANDRO RAFAEL ALLEYNE QUINTYNE	ALFREDO JAEN TEJADA	ALFREDELINDO PITTI GOMEZ
							CATALINO MORALES	TOMAS MORENO MORENO	CARRETERA PANAMERICANA 100M
									SOFIA PIMENTEL VALDES
4640-4-10-00-0033	LUIS ONOFRE TORRES	E-8-74701	NUEVO PROGRESO	CUBITAL	10,9091	LUIS CEDEÑO AGRAZALES	ARNULFO LOZADA ORTIZ	MARTIN PINTO MARTINEZ	ELIBERTO GONZALEZ DEL CID
							MARTIN PINTO MARTINEZ		
4640-4-20-00-0010	EMERITO RIOS QUINTERO	4-156-519	EL MAMEY	EL MAMEY	108,0381	JOSE ISABEL CONCEPCION CEDEÑO	FERNANDO RIOS SANCHEZ	CARRETERA AL MAMEY DE 30M	BACILIO GOMEZ CARRASCO
	ELSA SONIA RIOS CONCEPCION	5-701-581	LA PRIMAVERA DE CHEPO			QUEBRADA MAMEY		FERNANDO RIOS SANCHEZ	
	EDITH RIOS CONCEPCION	5-18-1062	FELIPILLO						
4640-1-06-00-0005	ELIGIO MACHI CAISAMO	5-701-552	LOS MOGOTES	MOGOTE	65,9583	CLEMENCIA IGLESIAS DE SANCHEZ	MILQUIADES MADRID VIQUEZ	RIO CHUCUNAQUE	JOSE ALBERTO GONZALEZ ARROYO
						DOMINGA RIVAS MURILLO			MARTIN GONZALEZ CARRASCO
4640-4-15-00-0028	RITO RUDAS MARTINEZ	5-2-838	YAVIZA	NUEVO PROGRESO	27,6883	JULIANA EDITH BATISTA ROBLES	TERRENOS NACIONALES	AREA EN CONFLICTO	CARRETERA PANAMERICANA 100M
								AREA EN CONFLICTO	
4640-4-20-00-0013	LUIS MENDOZA URRIOLO	5-10-831	ALIGANDI	PIRIQUE	103,4763	LORENZO JIMENEZ MORENO	BACILIO OMAR GOMEZ RAMOS	BACILIO GOMEZ CARRASCO	AMADA VALDEZ ESPINOSA
	MARIA ELENA OTERO GUERRA	5-704-1268	PIRIQUE			AMADA VALDEZ ESPINOSA		ROBERTO AYALA	AREA EN CONFLICTO
4640-2-03-00-0042	LUIS ALBERTO NUÑEZ NUÑEZ	5-700-1058	PUEBLO NUEVO	FRUTA PANAL	54,0899	ALEJANDRO YANGUEZ	BENILDO CUÑAPA ZARCO	ANA SILVIA SERNA RENTERIA	ALEJANDRO YANGUEZ
						RIO CHIÇO	CARLOS EDUARDO GUATICO CONQUISTA	BENIGNO MENA MURILLO	JUAN JAVIER CHILIN CORDOBA
4640-2-02-00-0086	BERTILIA MONTERO DE MORENO	4-293-450	PUEBLO NUEVO	PUEBLO NUEVO	19,3425	DANIEL DOVIAZA CANSARI	EMIRO MEMBACHE CONQUISTA	BLADIMIR MONTERO MIRANDA	EVIDELIA NUÑEZ DE CARRERA
							EVIDELIA NUÑEZ DE CARRERA		TERRENOS NACIONALES
4640-2-02-00-0063	BLADIMIR MONTERO MIRANDA	4-717-2367	PUEBLO NUEVO	QUEBRADA PIRULI	17,5048	FILEMON CARRERA MONTERO	BERTILIA MONTERO DE MORENO	TERRENOS NACIONALES	DANIEL DOVIAZA CANSARI
							EMIRO MEMBACHE CONQUISTA		QUEBRADA PIRULI
4640-2-01-00-0048	OLIVAMA TOCAMO COMTRERA	5-701-905	PUEBLO NUEVO	PUEBLO NUEVO	1,2801	AVIXMAEL DOVIASA CANSARI	TERRENOS NACIONALES	AVIXMAEL DOVIASA CANSARI	TERRENOS NACIONALES
4640-2-02-00-0045	BENITO MONTERO	4PI-14-510	PUEBLO NUEVO	FRUTA PANAL	12,8115	OVIDIO ALEXIS ORTEGA RAMIREZ	FILEMON CARRERA MONTERO	NELDO DOVIAZA RENGIFO	BARTOLOME SALDANA BEJERANO
							XENIA XIOMARA PALACIO LEMUS		TERRENOS NACIONALES
4640-2-02-00-0051	EVA MORENO GANBOA	5-704-1791	PUEBLO NUEVO	PUEBLO NUEVO	3,0764	MUNICIPIO DE PINOGANA	EVELIO DURAN BEDOYA	BRUNILDA JOSEPH DE VALENCIA	AREA EN CONFLICTO
							MUNICIPIO DE		





								PINOIANA	
4640-2-02-00-0079	NORGELIS PALACIOS LEMUS	5-708-1105	ALTOS DEL CHASE. PANAMA	PUEBLO NUEVO	34.1308	AGUSTINA GONZALEZ OJO	CIRIACO REBOLLEDO CAICEDO	ANASTACIO ALMANZA	JOSE CIRILO ASPRILLA CAICEDO
						CATALINA MARTINEZ CORDOBA	IGNACIO HERRERA CORDOBA	DIEGO LUIS MORENO LARGACHA	
						JOEL GONZALEZ HERNANDEZ	QUEBRADA CHINTO	AGUSTINA GONZALEZ OJO	
								NELDO DOVIAZA RENGIFO	
4640-2-01-00-0016	ELIGIO CHOCHO CHIRIPUA	5-700-1260	YAVIZA	LA DONCELLA	64.7238	RIO CHUCUNAQUE	AREA EN CONFLICTO	AREA EN CONFLICTO	RIO CHUCUNAQUE
							TERRENOS NACIONALES	TERRENOS NACIONALES	
4640-2-03-00-0046	JUAN JAVIER CHILIN CORDOBA	8-743-1075	PANAMA	FRUTA PANAL	45.4394	ELIEZER RAMIREZ RODRIGUEZ	MANUEL RIVAS LOPEZ	LUIS ALBERTO NUÑEZ NUÑEZ	ELIEZER RAMIREZ RODRIGUEZ
						ALEJANDRO YANGUEZ	OLIVAMA TOCAMO COMTRERA	CARLOS EDUARDO GUATICO CONQUISTA	OLIVAMA TOCAMO COMTRERA
4640-2-02-00-0068	LUIS VEJERANO	4-797-1406	YAVIZA	PUEBLO NUEVO	1.6724	ELENA BEJERANO DE GALLEGO	ISAIAS MORENO VILLARREAL	TERRENOS NACIONALES	JULIANA GONZALEZ MONTERO
						WENCESLAO VILLANERO BEJERANO			
4640-2-02-00-0040	AUDINO SANJUR ARENA	3-98-858	PUEBLO NUEVO	FRUTA PANAL	11.2793	ISAIAS MORENO VILLARREAL	ROGELIO BERRUGATE CAISAMO	ISAIAS MORENO VILLARREAL	MARCELO GOMEZ ORTEGA
						MARCELO GOMEZ ORTEGA			TEÓVALDO AJI TOCAMO
4640-2-02-00-0161	GONZALO ARSINDO ASPRILLA CAICEDO	5-11-176	PINOIANA	LA FULA	56.8105	NELDO DOVIAZA RENGIFO	GLADYS ALICIA GOMEZ DE LINARES	GONZALO ARCINDO ASPRILLA GOMEZ	FRANCISCA MENDOZA PALACIO
						XENIA XIOMARA PALACIO LEMUS	RIO TUIRA	QUEBRADA SIN NOMBRE	MIRIAN CHAMAPURO CHIVIRICO
							VICTOR MANUEL CAICEDO MURILLO	TERRENOS NACIONALES	
								HERACLIO CAICEDO MURILLO	
4640-2-02-00-0113	VICTOR MANUEL CAICEDO MURILLO	5-14-2142	PINOIANA	CUIPAGANA	30.7875	ARQUIMEDES BIRICHA DEGAIZA	HERACLIO CAICEDO MURILLO	HERACLIO CAICEDO MURILLO	GONZALO ARCINDO ASPRILLA GOMEZ
						TERRENOS NACIONALES		ROGELIO BERRUGATE CAISAMO	QUEBRADA SIN NOMBRE
									RIO TUIRA
4640-2-02-00-0100	HERACLIO CAICEDO MURILLO	5-18-2028	PINOIANA	CUIPAGANA	38.8883	VICTOR MANUEL CAICEDO MURILLO	RICARDITO BACORIZA CHAMAPURO	ROGELIO BERRUGATE CAISAMO	RIO TUIRA
								TERRENOS NACIONALES	VICTOR MANUEL CAICEDO MURILLO
4640-4-10-00-0038	LAUREANO BATISTA GUTIERREZ	8-235-2335	CHEPO	NUEVO PROGRESO	66.1686	JOSE RAMON DURAN ATENCIO	AREA EN CONFLICTO	AREA EN CONFLICTO	GUILLERMO CEDEÑO ORRIBARRA
							CAMINO DE SERVICIO DE 12M		VICENTE SALINA MONTERO
							QUEBRADA CUBITAL		
4640-4-15-00-0064	LAUREANO BATISTA GUTIERREZ	8-235-2335	CHEPO	NUEVO PROGRESO	1.8222	CAMINO DE SERVICIO DE 12M	QUEBRADA CUBITAL	DIEGO GALVIS PARRASI	CAMINO DE SERVICIO DE 12M
									QUEBRADA CUBITAL
4640-4-10-00-0036	VICENTE SALINA MONTERO	4PI-6-510	NUEVO PROGRESO	CUBITAL	33.0615	JOSE EULOGIO BALOYE JARAMILLO	LAUREANO BATISTA GUTIERREZ	EDILBERTO POTES LOZANO	GUILLERMO CEDEÑO ORRIBARRA
						OLMEDO CEDEÑO SALINAS		MARIA DEL CARMEN DE LA ROSA TORRES	
								LAUREANO BATISTA GUTIERREZ	
4640-1-06-00-0006	JOSE ALBERTO GONZALEZ ARROYO	6-708-2198	NUEVO PROGRESO	PICA PEDRO	5.1984	MARTIN GONZALEZ CARRASCO	EDILBERTO POTES LOZANO	ELIGIO MACHI CAISAMO	OLMEDO CEDEÑO SALINAS
4640-1-11-00-0002	JOSE ROMAN	E-8-41635	CUBITAL	PICA PEDRO	24.2547	RIO	ANA ZULMA	PABLO	AREA EN







Gaceta No 25927

Gaceta Oficial Digital, lunes 26 de noviembre de 2007

	RENTERIA MURILLO					CHUCUNAQUE	RENTERIA ESPINOZA	ESPINOZA TAMAYO	CONFLICTO
	LUISA ESPINOSA MADRID	4-125-66	CUBITAL				PABLO ESPINOSA TAMAYO	QUEBRADA SIN NOMBRE	
4640-1-11-00-0014	ANA ZULMA RENTERIA ESPINOZA	5-704-2356	YAVIZA	CUBITAL	36,9281	AREA EN CONFLICTO	AREA EN CONFLICTO	ANTONIO ELADIO POLO TAMAYO	ANGELICA GONZALEZ DE GALVIZ
	MARIA SORAIDA RENTERIA ESPINOZA	5-704-23					AREA EN CONFLICTO	JOSE ROMAN RENTERIA MURILLO	AREA EN CONFLICTO
	JOSE RONAN RENTERIA ESPINOZA	5-709-693						PABLO ESPINOSA TAMAYO	
	JOSE CRUZ RENTERIA ESPINOZA	5-709-694							
	JOSE CIRILO RENTERIA ESPINOZA	5-700-1826							
4640-1-06-00-0020	WILSON BARGUEN RIVAS	E-8-75019	YAVIZA	REVERSA GRANDE	28,637	QUEBRADA PALOMEQUE	AREA EN CONFLICTO	CESAR IVAN CUBILLA GUTIERREZ	AREA EN CONFLICTO
4640-4-15-00-0119	ANGELICA GONZALEZ DE GALVIZ	9-106-2053	YAVIZA	NUEVO PROGRESO	10,5901	AREA EN CONFLICTO	ANGELICA GONZALEZ DE GALVIZ	ANGELICA GONZALEZ DE GALVIZ	CARRETERA PANAMERICANA 100M
								AREA EN CONFLICTO	MELQUIADES CASTILLO GONZALEZ
4640-1-17-00-0053	OSWALDO NILFRIDO PIMENTEL RIOS	6-50-1310	BELLA VISTA	EL CERRO	60,593	CAMINO DE SERVICIO DE 5M	AREA EN CONFLICTO	AREA EN CONFLICTO	EULALIO UREÑA LOPEZ
	RANDOLL PIMENTEL MENDOZA	5-710-2181	NUEVO ARRAJAN						
	MARTHA MENDOZA DE PIMENTEL	5-14-460	BELLA VISTA						
	KELIS MAYANIN PIMENTEL MENDOZA	5-705-1078	BELLA VISTA						
	LIBINTON PIMENTEL MENDOZA	5-704-1254	BELLA VISTA						
4640-1-17-00-0010	SIMONA CORDOBA MURILLO	5-704-1621	YAVIZA	TUTUMATE	49,1178	RIO TUPISA	CANDIDO VEGA PINTO	JOSE ISABEL GOVEA BRAVO	ELEUTERIO GONZALEZ ASPRILLA
							ELEUTERIO GONZALEZ ASPRILLA	WALTER ANTONIO AGUILAR KAVASILA	
4640-1-17-00-0044	LADISLAO GONZALEZ RODRIGUEZ	9-105-2232	EL CERRO	EL CERRO	49,7333	JOSE DAVID GOMEZ CASTRELLON	LUIS HERNAN PEREA REYES	MARCELINA VEJERANO VILLANERO	POLONIA GARCIA ZONZO
						POLONIA GARCIA ZONZO	CAMINO DE SERVICIO DE 5M	MARTIN GARCIA VEJERANO	FLORENCIO ALONSO DE LEON
								QUEBRADA LOS TANQUES	
4640-1-18-00-0001	EVANGELITO MENDOZA PALACIO	4-239-600	SANSON	LOS ROBLES	32,111	COMARCA EMBERA WOUNAAN (CEMACO)	AZAZEL ADAMES MONTENEGRO	COMARCA EMBERA WOUNAAN (CEMACO)	TERESO VEJERANO VILLANERO
						MARTIN MUÑOZ HERNANDEZ	PAULINA MENDOZA BEJERANO		
4640-2-02-00-0030	ALFREDO AYALA CUESTA	5-14-305	YAVIZA	LA PEÑITA	6,3867	JAVIER ENYERI ROJAS MENDOZA	QUEBRADA LENCHO	TERRENOS NACIONALES	CELSO HERNANDO ROJAS BRAVO RIO CHICO
4640-1-17-00-0009	ELEUTERIO GONZALEZ ASPRILLA	E-8-30449	NUEVO PROGRESO	QUEBRADA MOJARRA	30,7391	RIO TUPISA	JOSE DEMETRIO VALENCIA QUINTANA	CANDIDO VEGA PINTO	RIO TUPISA
	PLACIDO GONZALEZ BONILLA	5-18-2372	PANAMA				QUEBRADA MOJARRA	SIMONA CORDOBA MURILLO	
	MARCELINA GONZALEZ BONILLA	5-22-880	PANAMA						
	ELEUTERIO GONZALEZ BONILLA	5-700-1089	PANAMA						
	EDELMIRA GONZALEZ BONILLA	5-710-2472	PANAMA						
	ELVIRA	5-16-2090	PANAMA						





	GONZALEZ DE LONDONO								
4640-2-02-00-0073	ELIKMELECH VEJERANO MONTEZUMA	5-712-1756	NUEVO PROGRESO	PUEBLO NUEVO	1,5235	QUEBRADA AGUACATE	ALVARO CONCEPCION	BARTOLOME SALDANA BEJERANO	JUNTA COMUNAL AEROPUERTO
						TERRENOS NACIONALES	ROMAN VEJERANO VEJERANO	TERRENOS NACIONALES	ALVARO CONCEPCION
4640-2-03-00-0045	BENICIO MENA MURILLO	8-72-495	YAVIZA	FRUTA PANAL	19,7308	ANA SILVIA SERNA RENTERIA	ELVIO AMETA CAICEDO LEE	COMARCA EMBERA WOUNAAN (GEMACO)	BENILDO CUÑAPA ZARCO
						ISRAEL RENGIFO MENA		VICTOR JOSE DIAZ PEREIRA	LUIS ALBERTO NUÑEZ NUÑEZ
4640-2-02-00-0031	DORALINA CAIZAMO MEGUIZAMA	5-700-490	YAVIZA	FRUTA PANAL	11,3781	OSWALDO NILFRIDO PIMENTEL RIOS	RIO CHICO	RAFAEL AYALA PALOMINO	TERRENOS NACIONALES
	TEOVALDO AJI TOCAMO	5-701-2147	GUAVO						
4640-1-16-00-0045	MARIA ISABEL ARBOLEDA MURILLO	E-8-74428	YAVIZA	BOCA DE TUPIISA	1,3161	FAUSTINO ARAGON TORRES	RIO TUPIISA	TRINIDAD MOSQUERA RIVAS	JUVENAL CACERES IBARGUEN
4640-1-18-00-0013	RITO RUDAS MARTINEZ	5-2-838	YAVIZA	CALLE HONDA	15,3795	RIO CHICO	TERRENOS NACIONALES	RIO CHICO	OLIVAMA TOCAMO COMTRERA
	JUSTO MARTINEZ	5-2-426	YAVIZA				VICARIATO DE DARIEN, CAPILLA DE NUEVO PROGRESO		RAFAEL AYALA PALOMINO
4640-2-02-00-0012	RICARDO DOVISAVE BEDOYA	5-705-1838	YAVIZA	FRUTA PANAL	12,5544	ROBERTO MARIN GONZALEZ GUAINORA	ESTELVINA BERRUGATE BERRUGATE	RIO CHICO	ISELA DEL CARMEN RENTERIA VANEGAS
						NIDIA CANSARI KATUA			ROBERTO MARIN GONZALEZ GUAINORA
4640-2-06-00-0038	JOSE CIRILO ASPRILLA CAICEDO	5-20-757	PINOAGANA	YAVIZA	34,4622	ANCON	RIO TUIRA	RIO TUIRA	ANCON
									RIO TUIRA
4640-4-15-00-0013	DELFDIA CASTILLO GONZALEZ	4-193-569	TOCUMEN, LA SIESTA	NUEVO PROGRESO	51,5914	AGUSTIN GONZALEZ TELLO	JOSE RAMON DURAN ATENCIO	QUEBRADA CUBITAL	AGUSTIN GONZALEZ TELLO
	ODIN RODRIGUEZ CASTILLO	8-801-255	TOCUMEN, LA SIESTA				ROGELIO SAMUDIO RODRIGUEZ	NELSON BATISTA GUILLEN	CARRETERA PANAMERICANA 100M
							JUAN ESPINOSA ZAPATA		
4640-4-10-00-0020	DELFDIA CASTILLO GONZALEZ	4-193-569	TOCUMEN, LA SIESTA	CUBITAL	35,0073	TARCILO ALVAREZ RENTERIA	LUIS CEDEÑO AGRAZALES	JUAN LOMBARDO	ANA MARIA PEREZ TROLLA
	ODIN RODRIGUEZ CASTILLO	8-801-255	TOCUMEN, LA SIESTA				MELQUIADES CASTILLO GONZALEZ		INOCENCIO MUÑOZ ORTEGA
4640-1-11-00-0017	ANGELICA GONZALEZ DE GALVIZ	9-106-2053	YAVIZA	NUEVO PROGRESO	2,1082	ANGELICA GONZALEZ DE GALVIZ	AREA EN CONFLICTO	AREA EN CONFLICTO	ANGELICA GONZALEZ DE GALVIZ
4640-1-06-00-0013	MAGALIS ESTHER DE LA ROSA DE HASAN	5-11-952	REVERSA	REVERSA GRANDE	33,8467	ROMAN SAMUDIO CABRERA	MAGALIS ESTHER DE LA ROSA DE HASAN	MAGALIS ESTHER DE LA ROSA DE HASAN	JOSE RAMON DURAN ATENCIO
							QUEBRADA PALOMEQUE		MARIA DEL CARMEN DE LA ROSA TORRES
4640-1-06-00-0011	ROMAN SAMUDIO CABRERA	4-60-750	REVERSA GRANDE	REVERSA GRANDE	53,0165	EDILBERTO POTES LOZANO	MAGALIS ESTHER DE LA ROSA DE HASAN	ABELINO GUTIERREZ MORENO	EDILBERTO POTES LOZANO
	MIGUEL ANGEL MORALES	4-117-133	REVERSA GRANDE					QUEBRADA REVERSA	MARIA DEL CARMEN DE LA ROSA TORRES
4640-1-16-00-0040	FAUSTINO CACERES MURILLO	5-14-1091	YAVIZA	BOCA DE TUPIISA	1,6857	RIO TUPIISA	MANUEL SANTOS BORJA CORDOBA	MANUEL SANTOS BORJA CORDOBA	ARISTIDES ALTAMAR DE LA ROSA
4640-1-16-00-0042	CARLOS COSIO HURTADO	E-8-76389	YAVIZA	BOCA DE TUPIISA	2,4372	FAUSTINO ARAGON TORRES	TRINIDAD MOSQUERA RIVAS	RIO TUPIISA	FAUSTINO ARAGON TORRES
4640-1-17-00-0065	ANDRES DEL ROSARIO MORENO	2-89-302	MONTE RICO	EL CERRO NO. 1	44,9418	ROBERTO CARLOS MENDOZA RIOS	ANDRES DEL ROSARIO MORENO	BERNARDO GONZALEZ	ANDREA ZOBEIDA MARTINEZ TORRES
						BERNARDO GONZALEZ	MARIO MONTEZUMA BEJERANO	CAMINO DE YAVIZA A BELEN DE 12M	ROBERTO CARLOS MENDOZA RIOS
4640-2-02-00-0005	MARGARITA CORTEZ	7-90-248	EL CERRO	EL CERRO	0,9223	ANDRES DEL ROSARIO	ANDRES DEL ROSARIO	CAMINO DE YAVIZA A BELEN	ANDRES DEL ROSARIO





	VILLARREAL					MORENO	MORENO	DE 12M	MORENO
4640-1-17-00-0038	SKANDIA DEL CARMEN MORALES DE GONZALEZ	8-324-724	YAVIZA	QUEBRADA BURBUJA	57,4123	FELICIANO MANYOMA HURTADO	ANIBAL SANTIAGO AVILA RODRIGUEZ	CESAR AUGUSTO GONZALEZ CORTES	ELIAS MENDOZA URRIOLA
							ELIAS MENDOZA URRIOLA	ISRAEL ADAMES REYES	
							ROBERTO CARLOS MENDOZA RIOS		
4640-1-17-00-0054	ELIAS MENDOZA URRIOLA	5-17-684	QUEBRADA BORBUA	QUEBRADA BURBUJA	33,0025	SKANDIA DEL CARMEN MORALES DE GONZALEZ	ANDREA ZOBEIDA MARTINEZ TORRES	ROBERTO CARLOS MENDOZA RIOS	ANIBAL SANTIAGO AVILA RODRIGUEZ
	VICENTE MENDOZA URRIOLA	5-23-484	BELLA VISTA				RIO CHUCUNAQUE		
	ROBERTO CARLOS MENDOZA RIOS	5-700-1081	BELLA VISTA						
4640-1-17-00-0015	JOSE ISABEL GOVEA BRAVO	6-65-66	LA LOMA	QUEBRADA MOJARRA	33,7043	WALTER ANTONIO AGUILAR KAVASILA	CAMINO DE YAVIZA A BELEN DE 12M	JOSELITO ADAMES MONTENEGRO	CANDIDO VEGA PINTO
	LUZ MARIA ADAMES DE GOVEA	5-700-137	LA LOMA						LUIS ALFREDO ADAMEZ DE GRACIA
									SIMONA CORDOBA MURILLO
4640-1-16-00-0065	ANIBAL SANTIAGO AVILA RODRIGUEZ	8-188-939	QUEBRADA BURBUJA	QUEBRADA BURBUJA	47,6721	ELIAS MENDOZA URRIOLA	RIO CHUCUNAQUE	ELIAS MENDOZA URRIOLA	TERRENOS NACIONALES
						SKANDIA DEL CARMEN MORALES DE GONZALEZ			
						TERRENOS NACIONALES			
4640-2-03-00-0041	DIEGO GALVIS PARRASI	E-8-73876	YAVIZA	ARRABACHE	29,205	RIO CHICO	ALEJANDRO YANGUEZ	ALEJANDRO YANGUEZ	RITO RUDAS MARTINEZ
4640-2-03-00-0040	RITO RUDAS MARTINEZ	5-2-838	YAVIZA	CALLE DEL PURGATORIO	14,6823	RIO CHICO	ALEJANDRO YANGUEZ	DIEGO GALVIS PARRASI	JESUS ARTURO USUGA
							ELIEZER RAMIREZ RODRIGUEZ		
4640-1-17-00-0037	ELIAS MENDOZA URRIOLA	5-17-684	QUEBRADA BORBUA	QUEBRADA BURBUJA	14,0919	FELICIANO MANYOMA HURTADO	ANIBAL SANTIAGO AVILA RODRIGUEZ	SKANDIA DEL CARMEN MORALES DE GONZALEZ	MANUEL SANTOS BORJA CORDOBA
							SKANDIA DEL CARMEN MORALES DE GONZALEZ		TERRENOS NACIONALES
4640-2-02-00-0019	ESTELVINA BERRUGATE BERRUGATE	5-14-1102	YAVIZA	FRUTA PANAL	8,2185	RICARDO DOVISAVE BEDOYA	RIO CHICO	RIO CHICO	ISELA DEL CARMEN RENTERIA VANEGAS
									RIO CHICO
4640-1-17-00-0031	AZAE ADAMES MONTENEGRO	4-205-973	YAVIZA	NUEVO PARAISO	58,6027	JOSELITO ADAMES MONTENEGRO	LADISLAO GONZALEZ RODRIGUEZ	EVANGELITO MENDOZA PALACIO	FELICITA IBARRA CABALLERO
						TERESO VEJERANO VILLANERO	MARTIN GARCIA VEJERANO	PAULINA MENDOZA VEJERANO	MARTIN GARCIA VEJERANO
								VIRGILIO ATENCIO CHAVARRIA	
4640-1-17-00-0046	MARCELINA VEJERANO VILLANERO	4PI-5-468	BELLA VISTA	RIO CHICO	11,3404	MARTIN GARCIA VEJERANO	ERNESTO VALDELAMAR PARRA	AREA EN CONFLICTO	LADISLAO GONZALEZ RODRIGUEZ
								MARTIN GARCIA VEJERANO	QUEBRADA LOS TANQUES
4640-1-18-00-0002	PAULINA MENDOZA VEJERANO	4-106-1701	LA QUINTA	NUEVO PARAISO	14,0438	EVANGELITO MENDOZA PALACIO	VIRGILIO ATENCIO CHAVARRIA	COMARCA EMBERA WOUNAAN (CEMACO)	AZAE ADAMES MONTENEGRO
								VIRGILIO ATENCIO CHAVARRIA	EVANGELITO MENDOZA PALACIO
4640-2-03-00-0043	ANA SILVIA SERNA RENTERIA	E-8-75503	LOS TOTUMOS	CALLE DEL PURGATORIO	17,467	RIO CHICO	BENICIO MENA MURILLO	ISRAEL RENGIFO MENA	LUIS ALBERTO NUÑEZ NUÑEZ
							LUIS ALBERTO NUÑEZ NUÑEZ		
4640-1-18-00-0003	LADISLAO GONZALEZ RODRIGUEZ	9-105-2232	EL CERRO	NUEVO PROGRESO	20,0592	AZAE ADAMES MONTENEGRO	MARTIN GARCIA VEJERANO	VIRGILIO ATENCIO CHAVARRIA	AZAE ADAMES MONTENEGRO







4640-1-18-00-0009	RAFAEL AYALA PALOMINO	8-141-86	YAVIZA	CALLE HONDA	35,0268	PORFIRIO LINEO MURILLO MORENO	LEONIDAS LEE DE VALDELAMAR	PORFIRIO LINEO MURILLO MORENO	MANUEL LICIMACO CACERES RIVAS
							OLIVAMA TOCAMO COMTRERA	RIO CHICO	
							RITO RUDAS MARTINEZ		
4640-1-11-00-0032	AGRIPINO BUSTAMANTE RODRIGUEZ	7-69-556	RIO ABAJO	CHURUPAQUETE	16,0989	AGRIPINO BUSTAMANTE RODRIGUEZ	FREDY OSVALDO PEREA BERRIO	RIO CHUCUNAUQUE	AREA EN CONFLICTO
	FLOR YVETTE BARRAZA DE BUSTAMANTE	8-321-428	RIO ABAJO						LUIS ANGEL PEREA RIVAS
4640-1-11-00-0033	FREDY OSVALDO PEREA BERRIO	05/12/1967	YAVIZA	CHURUPAQUETE	16,8681	AGRIPINO BUSTAMANTE RODRIGUEZ	JORGE AUGUSTO GONZALEZ	RIO CHUCUNAUQUE	AGRIPINO BUSTAMANTE RODRIGUEZ
							JOSE QUINTANA CHAMI		JORGE AUGUSTO GONZALEZ
4640-1-16-00-0023	JUAN JAVIER CHILIN CORDOBA	8-743-1075	PANAMA	BELLA VISTA	0,2412	DOLI ROCIO ROJAS MENDOZA	CAMINO DE SERVICIO DE 5M	FRANCISCA RIOS	JORGE EULOGIO ALCIVAR RUIZ
							MARIO MENDOZA RIOS		RANDOLL PIMENTEL MENDOZA
4640-1-16-00-0007	FAUSTINO CACERES MURILLO	5-14-1091	YAVIZA	BOCA DE TUPIISA	2,0166	TERRENOS NACIONALES	DAVID VALENCIA AGUILAR	RIO CHUCUNAUQUE	CARRETERA PANAMERICANA 100M
4640-1-16-00-0009	ALFONSO MORENO LOPEZ	5-10-813	YAVIZA	BOCA DE TUPIISA	0,9018	DAVID VALENCIA AGUILAR	DANIEL ALBAN PEREA RIVAS	RIO CHUCUNAUQUE	CARRETERA PANAMERICANA 100M
4640-1-16-00-0060	FAUSTINO CACERES MURILLO	5-14-1091	YAVIZA	BOCA DE TUPIISA	12,3833	PRE-SUNTOS HEREDEROS DE MARIA MENA	DAVID VALENCIA AGUILAR	CARRETERA PANAMERICANA 100M	JUVENAL CACERES IBARGUEN
4640-1-16-00-0083	ALFONSO MORENO LOPEZ	5-10-813	YAVIZA	BOCA DE TUPIISA	74,3081	EDGARDO LUIS ACUÑA GUZMAN	JAIME ENRIQUE LORED	CARRETERA PANAMERICANA 100M	JANETH AMARILYS JOSEPH DE LA ROSA
							MANUEL ALFONSO MOSQUERA ASPRILLA		JAIME ENRIQUE LORED
4640-3-05-00-0011	JOSE EUSTAQUIO IBARGUEN	E-8-69546	LA DONCELLA	LA DONCELLA	3,646	LIDIA OMLIN NAVARRO	EZEQUIEL RAMIREZ MADERO	ALFONSO MORENO LOPEZ	EZEQUIEL RAMIREZ MADERO
									LIDIA OMLIN NAVARRO
4640-2-02-00-0021	JAVIER ENYERI ROJAS MENDOZA	5-704-2334	EL CERRO	EL CERRO	42,5369	CAMINO DE SERVICIO DE 5M	TERRENOS NACIONALES	LUIS BERNARDO GONZALEZ CORTES	JAVIER ENYERI ROJAS MENDOZA
								OSWALDO NILFRIDO PIMENTEL RIOS	
							PORFIRIO MENDOZA	ALFREDO AYALA CUESTA	
4640-2-02-00-0022	DOLI ROCIO ROJAS MENDOZA	5-703-2141	YAVIZA	EL CERRO	16,0718	FELICITA IBARRA CABALLERO	JAIME ALAN JUNCA GOMEZ	CELSO HERNANDO ROJAS BRAVO	FELICIA GOMEZ DE JUNCA
	DIANA RAQUEL ROJAS MENDOZA	5-706-931	EL CERRO					JAVIER ENYERI ROJAS MENDOZA	MODESTA MENDOZA URRIOIA
									RIO CHUCUNAUQUE
4640-3-05-00-0024	JOSE ELIECER SANCHEZ ASPRILLA	E-8-69726	EL CERRO	EL CERRO N°2	32,8636	BRISEIDA DEL CARMEN SAAVEDRA MORENO	EDITH MOJICA RIOS	JUAN DE DIOS PALACIOS MORENO	BRISEIDA DEL CARMEN SAAVEDRA MORENO
	OFELIA PEREZ BLANDON	E-8-74810	EL REAL DE SANTA MARIA					JUAN DE DIOS PALACIOS MORENO	EDITH MOJICA RIOS
								MARINO MOSQUERA GUAITUTO	GERARDO ASPRILLA VALENCIA
									JIRALDO CHEUCARAMA MEMBACHE
4640-2-01-00-0002	ANA DELIA MARTINEZ DE CHAVERRA	8-153-2729	YAVIZA	LA DONCELLA	17,4946	JUSTO ELIAS ASPRILLA	LEONOR JIRON LOPEZ	TERRENOS NACIONALES	JULIO CESAR CHAVERRA QUINTANA
	ENRIQUE MARTINEZ	5-706-2041	PANAMA					TERRENOS NACIONALES	
4640-1-17-00-0007	LAURIANO CASTRO GOMEZ	5-22-806	YAVIZA	PINO GANTI	27,4226	DIEGO LUIS ORTIZ CORDOVA	RIO TUPIISA	BETY ESTELLA DE LA ROSA DE GUEVARA	QUEBRADA PINO GANTI
4640-1-16-00-0090	JUSTO ELIAS	5-18-2198	YAVIZA	EL MAMEY	13,3924	SERAPIO	JULIO CESAR	TERRENOS	RIO






	ASPRILLA					QUINTANAR BLANDON	CHAVERRA QUINTANA	NACIONALES	CHUCUNAQUE
							ANA DELIA MARTINEZ DE CHAVERRA	JOSE DEL CARMEN QUINTANA CORDOBA	
4640-2-01-00-0018	PEDRO GONZALEZ GALAN	9-95-867	LA BUCHUA	LA BUCHUA	80,5249	ABEL ESPINOSA CUBILLA	TERRENOS NACIONALES	EFRAIN GONZALEZ GAITAN	RICHARD BLADIMIR GONZALEZ MARTINEZ
						RIO CHUCUNAQUE	ANCON	BENIGNO GONZALEZ MARTINEZ	ABRAHAN ALDERETE MONTENEGRO
4640-2-01-00-0019	EFRAIN GONZALEZ GAITAN	9-83-1366	LA BICHUA	LA BICHUA	15,1254	RIO CHUCUNAQUE	BENIGNO GONZALEZ MARTINEZ	BENIGNO GONZALEZ MARTINEZ	PEDRO GONZALEZ GALAN
						QUEBRADA BICHUA	PEDRO GONZALEZ GALAN		
4640-1-12-00-0005	FERMINA VASQUEZ SALDAÑA	9-205-710	SANTIAGO	TUTUMATE	44,5895	COMARCA EMBERA WOUNAAN (CEMACO)	RIO TUPIISA	COMARCA EMBERA WOUNAAN (CEMACO)	JUAN ALBERTO PANEZO RODRIGUEZ
						QUEBRADA TUTUMATE			QUEBRADA TUTUMATE
4640-1-12-00-0008	JUAN ALBERTO PANEZO RODRIGUEZ	5-709-1858	NUEVO PROGRESO	TUTUMATE	16,3192	FERMINA VASQUEZ SALDAÑA	JOSE NERI RIVAS ARIAS	FERMINA VASQUEZ SALDAÑA	QUEBRADA TUTUMATE
								RIO TUPIISA	
4640-2-01-00-0032	ABEL ANTONIO RIVAS BRISTAN	5-701-1078	PANAMA	MACHO SOLO	18,319	TERRENOS NACIONALES	TERRENOS NACIONALES	TERRENOS NACIONALES	MARIA SENOBIA IBARGUEN BALOY
4640-3-05-00-0006	ANSELMO QUINTANA MARTINEZ	5-2-627	EL REAL	LA DONCELLA	53,3478	LIDIA OMLIN NAVARRO	TENISTO CHEUCARAMA CHIRIBICO	RIO CHUCUNAQUE	ALFONSO MORENO LOPEZ
	HERNON CHEUCARAMA MEMBACHE	5-715-738				RIO CHUCUNAQUE			MARIA ELSY CHENCARAMA MEMBACHE
									QUEBRADA PICHINCHE
4640-2-01-00-0057	LUCINDA MARIA BANQUETH DIAZ	E-8-74741	BELLA VISTA	BELLA VISTA	10,2918	AUXENDO AQUILINO MARTINEZ MOYA	SANDY HERNANDEZ BANQUETH	CARRETERA PANAMERICANA 100M	AREA EN CONFLICTO
						LUCINDA MARIA BANQUETH DIAZ		SANDY HERNANDEZ BANQUETH	
4640-2-02-00-0017	MARIO MONTEZUMA BEJERANO	4-772-655	EL CERRO NO. 1	EL CERRO NO. 1	1,9234	MARIO MONTEZUMA BEJERANO	CELSO HERNANDO ROJAS BRAVO	ANDRES DEL ROSARIO MORENO	RIO CHUCUNAQUE
4640-2-02-00-0103	ANDRES DEL ROSARIO MORENO	2-89-302	MONTE RICO	EL CERRO NO. 1	7,8021	ANDRES DEL ROSARIO MORENO	CELSO HERNANDO ROJAS BRAVO	CAMINO DE YAVIZA A BELEN DE 12M	MARIO MONTEZUMA BEJERANO
							CAMINO DE YAVIZA A BELEN DE 12M	MARGARITA CORTEZ VILLARREAL	CELSO HERNANDO ROJAS BRAVO
4640-2-02-00-0066	LUIS BERNARDO GONZALEZ CORTES	8-474-487	EL CERRO	EL CERRO	8,7403	LUIS BERNARDO GONZALEZ CORTES	FELICITA IBARRA CABALLERO	PORFIRIO MENDOZA	AURA ISELA GONZALES SALAZAR
									CAMINO DE YAVIZA A BELEN DE 12M
4640-2-02-00-0105	PORFIRIO MENDOZA	7-62-682	EL CERRO	EL CERRO NO. 1	3,9516	LUIS BERNARDO GONZALEZ CORTES	JAVIER ENYERI ROJAS MENDOZA	PORFIRIO MENDOZA	FELICITA IBARRA CABALLERO
4640-2-02-00-0018	JAVIER ENYERI ROJAS MENDOZA	5-704-2334	EL CERRO	EL CERRO	4,0636	PORFIRIO MENDOZA	CELSO HERNANDO ROJAS BRAVO	JAVIER ENYERI ROJAS MENDOZA	DOLI ROCIO ROJAS MENDOZA
4640-2-02-00-0080	NICASIO VERGARA RANGEL	5-15-36	PINO GANA	YAVIZA	11,1492	TERRENOS NACIONALES	CIRIACO REBOLLEDO CAICEDO	CIRIACO REBOLLEDO CAICEDO	NICASIO VERGARA RANGEL
								QUEBRADA CHINTO	
4640-1-16-00-0078	JOSE DEMETRIO VALENCIA QUINTANA	5-9-451	YAVIZA	LA ISLETA	4,999	RIO CHUCUNAQUE	SERAPIO QUINTANAR BLANDON	SERAPIO QUINTANAR BLANDON	RIO CHUCUNAQUE
4640-4-04-00-0002	DOMINGO ALBERTO SAMANIEGO CHAVEZ	8-738-2040	CAÑITA DE CHEPO	CANGLON	49,3015	RIO CANGLON	FELICIANO SALINAS GUILLEN	RIO CANGLON	CELESTINO SALINAS MONTERO
							YOANN IVONNE GARZON		RIO CANGLON
4640-4-04-00-0022	EDITTA DELGADO DE VALDES	4-121-1136	SANTA LIBRADA	SANTA LIBRADA	34,617	CAMINO DE SERVICIO DE 5M	AREA EN CONFLICTO	AREA EN CONFLICTO	BERNARDO VALDES
									CARRETERA PANAMERICANA 100M





									MARCO AURELIO CASTREJON HERNANDEZ
									MARIA GUILLERMINA MORENO DE HERNANDEZ
4640-4-05-00-0028	SEBASTIAN ESPINOSA SANCHEZ	6-47-2095	SANTA LIBRADA	SANTA LIBRADA	68,6998	ERNESTO GOMEZ BARRIA	CAMINO DE SERVICIO DE 5M	LUIS MENDEZ MENDOZA	CAMINO DE SERVICIO DE 5M
	LEONARDO SEBASTIAN ESPINOSA	5-705-1746	SANTA LIBRADA			NESTOR GONZALEZ SOTO		MANUEL ANDRES HINOJOSA LOPEZ	
	EMERITA ESTHER VEGA CORTES	7-92-138	SANTA LIBRADA					AREA EN CONFLICTO	
4640-4-10-00-0003	ANTONIO JOSE SANCHEZ CEBALLOS	E-8-49955	SANTA LIBRADA	SANTA LIBRADA	74,3875	CATALINO MORALES	AREA EN CONFLICTO	JOSE JAIME SANDOVAL VILLA	ESPERANZA SANCHEZ SANCHEZ
							DIEGO ALONZO ECHEVERRI MOLINA	RAUL ACOSTA GONZALEZ	SLIM SMITH VIVERO
							ISAIAS SANCHEZ DOVIAZA		
							OLEGARIO CARDENAS RODRIGUEZ		
4640-4-05-00-0021	RODRIN CHANAPI CABRERA	5-708-1863	PUNTA DEL SALTO	EL BONGO	20,7012	INSTITUTO AGROFORESTAL DEL DARIEN	CLEMENTINA CHAMI MESUA	RIO CHUCUNAQUE	CATALINO MORALES
						LORENZO CABALLERO RIOS	JOSE JAIME SANDOVAL VILLA		
4640-4-10-00-0008	ISAIAS SANCHEZ DOVIAZA	5-702-1241	SANTA LIBRADA	SANTA LIBRADA	42,7969	ANTONIO JOSE SANCHEZ CEBALLOS	BOLIVAR CRUZ MONTILLA	DIEGO ALONZO ECHEVERRI MOLINA	CAMINO DE SERVICIO DE 5M
						OLEGARIO CARDENAS RODRIGUEZ			CARRETERA PANAMERICANA 100M
									ELEUTERIO QUINTERO BARRIOS
									MARISOL MITRE RENA
									OLEGARIO CARDENAS RODRIGUEZ
									TERRENOS NACIONALES
4640-4-05-00-0026	LUIS MENDEZ MENDOZA	E-8-65037	METETI, CALLE CENTRAL	EL BONGO	38,1441	GUSTAVSSON INVEST, S.A	NESTOR GONZALEZ SOTO	INSTITUTO AGROFORESTAL DEL DARIEN	AREA EN CONFLICTO
							SEBASTIAN ESPINOSA SANCHEZ		CAMINO DE SERVICIO DE 5M
									IRAVIK YABEL GRANADOS GONZALEZ
4640-4-05-00-0027	NESTOR GONZALEZ SOTO	9-105-1809	SANTA LIBRADA	EL BONGO	11,5494	AREA EN CONFLICTO	SEBASTIAN ESPINOSA SANCHEZ	LUIS MENDEZ MENDOZA	AREA EN CONFLICTO
									ERNESTO GOMEZ BARRIA
4640-4-04-00-0041	ERNESTO GOMEZ BARRIA	6-48-1666	SANTA LIBRADA	SANTA LIBRADA	27,7645	ANA ESPINOSA SANCHEZ	CAMINO DE SERVICIO DE 5M	NESTOR GONZALEZ SOTO	AREA EN CONFLICTO
	SEFERINA GONZALEZ SOTO	9-141-882	SANTA LIBRADA			AREA EN CONFLICTO	SEBASTIAN ESPINOSA SANCHEZ		
4640-4-09-00-0003	ILUMINADO RODRIGUEZ	9-219-2024	SANTA LIBRADA	SANTA LIBRADA	7,2961	AREA EN CONFLICTO	CARRETERA PANAMERICANA 100M	CAMINO DE SERVICIO DE 5M	LUZ NEREIDA VALDES DELGADO
							EMERITA ESTHER VEGA CORTES	JORGE GORDILLO	
							CAMINO DE SERVICIO DE 5M		
							IGLESIA EVANGELISTA DOCTRINAL		
4640-4-15-00-0092	MARLENYS MARIBEL CAMPOS FLORES	6-703-1202	NUEVO PROGRESO	NUEVO PROGRESO	0,2731	MAXIMILIANO LOZANO VALOY	MEDARDO ANTONIO SANTA MONTES	CARRETERA PANAMERICANA 100M	MAXIMILIANO LOZANO VALOY
4640-4-15-00-0115	MARIANO SANCHEZ PINEDA	4-184-860	NUEVO PROGRESO	NUEVO PROGRESO	14,5865	CAMINO DE SERVICIO DE 5M	AREA EN CONFLICTO	CARRETERA PANAMERICANA	ELEUTERIO GONZALEZ





								100M	ASPRILLA
							ROSAURA ALEGRIA	JULIANA MENDOZA GONZALEZ	
								TOMAS JIMENEZ	
4640-4-20-00-0007	AMADA VALDEZ ESPINOSA	7-100-6	ALIGANDI	ALIGANDI	145,2908	CARRETERA DE NUEVO PROGRESO A ALIGANDI DE 30M	LUIS MENDOZA URRIOLA	ROBERTO AYALA	LORENZO JIMENEZ MORENO
								SALVADOR CASTRO MARCIAGA	
4640-4-20-00-0006	DAMARIS YARINETH CASTRO VALDES	7-701-869	ALIGANDI	ALIGANDI	84,1998	DANIEL JIMENEZ MORENO	CARRETERA DE NUEVO PROGRESO A ALIGANDI DE 30M	AREA EN CONFLICTO	DELMIRA MORENO DE JIMENEZ
								DANIEL JIMENEZ MORENO	MARIA LUZ VALOY VALENCIA
									QUEBRADA SIN NOMBRE
4640-4-09-00-0014	SUSANA GARCIA ZAMBRANO	9-178-932	SANTIAGO. BARRIADA COSTA DOS MARES	SANTA LIBRADA	0,3044	EVIDELIA CASTILLO DE BARRIOS	JUNTA LOCAL DE SANTA LIBRADA	EVIDELIA CASTILLO DE BARRIOS	CARRETERA PANAMERICANA 100M
4640-4-05-00-0018	DOMINGO ALBERTO SAMANIEGO CHAVEZ	8-738-2040	CANGLON N1	EL BONGO	9,8806	JOSE JAIME SANDOVAL VILLA	RIO CHUCUNAQUE	RIO CHUCUNAQUE	QUEBRADA EL BONGO
4640-4-19-00-0025	MANUEL SALVADOR CASTRO VALDEZ	7-703-2220	ALIGANDI	ALIGANDI	134,9329	DENIS YALETH CASTRO VALDES	AREA EN CONFLICTO	JESUS ABADIA MERCADO	ARCENIO CORTEZ CORDOBA
						OLVENIS NOE GONZALEZ SAAVEDRA	JOSE ANGEL RIVAS VALENCIA		SATURNINO AVILEZ PERALTA BARRIOS
						JOSE BENIGNO BARRIOS GONZALEZ			
4640-4-15-00-0111	BLANCA MARINA SIERRA DE SOTO	N-18-943	COLINAS DEL SOL	NUEVO PROGRESO	17,4791	MEDARDO ANTONIO SANTA MONTES	JOSE NERI RIVAS ARIAS	CARRETERA PANAMERICANA 100M	AREA EN CONFLICTO
								JOSE NERI RIVAS ARIAS	AREA EN CONFLICTO
									QUEBRADA SIN NOMBRE
4640-4-10-00-0014	BOLIVAR CRUZ MONTILLA	9-130-413	SANTA LIBRADA	SANTA LIBRADA	35,9217	ISAIAS SANCHEZ DOVIAZA	DIEGO ALONZO ECHEVERRI MOLINA	DIEGO ALONZO ECHEVERRI MOLINA	CARRETERA PANAMERICANA 100M
									ISAIAS SANCHEZ DOVIAZA
									TERRENOS NACIONALES
4640-4-20-00-0015	AMADA VALDEZ ESPINOSA	7-100-6	ALIGANDI	ALIGANDI	19,1866	LORENZO JIMENEZ MORENO	AREA EN CONFLICTO	LUIS MENDOZA URRIOLA	CARRETERA DE NUEVO PROGRESO A ALIGANDI DE 30M
								AREA EN CONFLICTO	
4640-4-14-00-0009	AGUSTIN GONZALEZ TELLO	4-123-1061	NUEVO PROGRESO	NUEVO PROGRESO	150,9117	QUEBRADA ALIGANDI	INOCENCIA MONTERO DEL CID	CARRETERA A ALIGANDI DE 30M	ANAIS ESTELA SANCHEZ JIMENEZ
								MARIA LUZ VALOY VALENCIA	MITZEL IDALIA BATISTA JIMENEZ
4640-4-15-00-0100	ELEUTERIO RODRIGUEZ RODRIGUEZ	9-81-2170	NUEVO PROGRESO	NUEVO PROGRESO	12,4007	QUEBRADA ALIGANDI	PEDRO TENORIO FITERES	FERNANDO BEITIA SANCHEZ	MANUEL ACHITO MOSQUERA
	PATROCINIA FLORES GONZALEZ	9-135-167	NUEVO PROGRESO						
4640-4-15-00-0030	JOSE ANGEL RIVAS VALENCIA	5-710-2103	NUEVO PROGRESO	NUEVO PROGRESO	15,9438	EDGARDO TRUDAS	SILVIO MANCILLA RODRIGUEZ	CERAFIN TORRES PINO	AREA EN CONFLICTO
	GILMA GISELA JIMENEZ BRIAS	8-720-1241	NUEVO PROGRESO					ERNESTO ANTONIO MITRE RODRIGUEZ	
4640-4-15-00-0128	GLADYS UREÑA SALAZAR	5-18-1860	NUEVO PROGRESO	NUEVO PROGRESO	1,7524	FELIPE ABADIA ASPRILLA	SALVADOR CASTRO MARCIAGA	CARRETERA PANAMERICANA 100M	IDALIDES SALINAS OTERO
4640-3-04-00-0015	VICTOR YUNIER BECERRA GUTIERREZ	8-777-1073	SANTA LIBRADA	ALIGANDI	71,6597	ARTURO APARICIO CORTEZ	RIO TUIRA	YASMINA YANET PEÑA CORDOBA	RIO TUIRA
						SERAFIN VITAL DIAZ			





4640-3-05-00-0030	YASMINA YANET PENÁ CORDOBA	8-753-981	CANGLON N2	ALIGANDI	26,4044	MARCELINO GOVEA CALVO	DOMINGO ALBERTO SAMANIEGO CHAVEZ	MARCELINO GOVEA CALVO	MARIA CONCEPCION CHAVEZ CORDOBA
							VICTOR YUNIER BECERRA GUTIERREZ		
4640-3-05-00-0031	DOMINGO ALBERTO SAMANIEGO CHAVEZ	8-736-2040	CAÑITA DE CHEPO	ALIGANDI	27,7133	MARCELINO GOVEA CALVO	RIO TUIRA	VICTORIANO BECERRA BERNAL	VICTOR YUNIER BECERRA GUTIERREZ
									YASMINA YANET PENÁ CORDOBA
4640-4-19-00-0018	SATURNINO AVILEZ PERALTA	7-94-1974	SANTA LIBRADA	ALIGANDI	66,4483	VICTOR FERRER SAMUDIO RODRIGUEZ	ARCENIO CORTEZ CORDOBA	JOSE BENIGNO BARRIOS GONZALEZ	AREA EN CONFLICTO
	SANTA LUCIA PEREZ TROYA	9-710-2474	SANTA LIBRADA				VICTOR CABRERA BERRUGATE	MANUEL SALVADOR CASTRO VALDEZ	AREA EN CONFLICTO
4640-4-15-00-0076	MARTIN GONZALEZ CARRASCO	6-48-2668	NUEVO PROGRESO	NUEVO PROGRESO	1,4888	INOCENCIO MUÑOZ ORTEGA	FLORISTA CASTILLO GONZALEZ	CARRETERA PANAMERICANA 100M	INOCENCIO MUÑOZ ORTEGA
								LAUREANO BATISTA GUTIERREZ	
4640-4-19-00-0004	INOCENCIA MONTERO DEL CID	4-86-391	NUEVO PROGRESO	ALIGANDI	88,4708	ANAIS ESTELA SANCHEZ JIMENEZ	ALFREDELINDO PITTI GOMEZ	AGUSTIN GONZALEZ TELLO	LIDIA CAISAMO FLACO
							ENRIQUE GOMEZ	MARIA LUZ VALOY VALENCIA	
							JOSE BENIGNO BARRIOS GONZALEZ		
4640-4-15-00-0101	MANUEL ACHITO MOSQUERA	E-8-75760	NUEVO PROGRESO	ALIGANDI	24,7993	QUEBRADA ALIGANDI	JOAQUIN RODRIGUEZ CASTRO	ELEUTERIO RODRIGUEZ RODRIGUEZ	QUEBRADA ALIGANDI
							PEDRO TENORIO FITERES		
4640-3-10-00-0002	ERNESTO MORAN ALONZO	8-324-627	NUEVO PROGRESO	ALIGANDI	33,3721	HERIBERTO RAMIREZ MADERO	AREA EN CONFLICTO	FERNANDO BEITIA SANCHEZ	TERENCIO APARICIO CORTEZ
	RODRIGO CEDENO ZURDO	4-806-1484	NUEVO PROGRESO				BERTA BELLO LOPEZ		
	JOSE EULOGIO BALOYE JARAMILLO	5-9-125	NUEVO PROGRESO						
4640-4-15-00-0004	CERAFIN TORRES PINO	E-8-69926	NUEVO PROGRESO	NUEVO PROGRESO	13,1324	EDGARDO TRUDAS	ERNESTO ANTONIO MITRE RODRIGUEZ	CARRETERA PANAMERICANA 100M	EDGARDO TRUDAS
									JOSE ANGEL RIVAS VALENCIA
4640-4-09-00-0011	JORGE LOPEZ	E-8-29992	SANTA LIBRADA	SANTA LIBRADA	37,2262	AREA EN CONFLICTO	CAMINO DE SERVICIO DE 5M	BLAS GONZALEZ PEREZ	EVIDELIA CASTILLO DE BARRIOS
	EDUIN ELIECER LOPEZ SAMANIEGO	5-705-2227	SANTA LIBRADA				MARIA LUZ VALOY VALENCIA		ISSAC CASERES
	CAROLINA SAMANIEGO VELASQUEZ	8-272-481	SANTA LIBRADA				FRANCISCO LOPEZ SAMANIEGO		MANUEL ANDRES HINOJOSA LOPES
							EVIDELIA CASTILLO DE BARRIOS		
4640-4-05-00-0019	RODRIN CHANAPI CABRERA	5-708-1863	PUNTA DEL SALTO	PUNTA DEL SALTO	14,6577	FRANCISCO AGAPI MEZUA	QUEBRADA EL BONGO	JOSE JAIME SANDOVAL VILLA	CLEMENTINA CHAMI MESUA
									RIO CHUCUNAQUE
4640-4-05-00-0006	HUSAYN VACARIZO MEZUA	5-20-457	PUNTA DEL SALTO	PUNTA DEL SALTO	8,1515	ANTOLINO VALENCIA REBOLLEDO	UNITED NATURE	DARILLO TOCAMO SALAZAR	ANTOLINO VALENCIA REBOLLEDO
4640-4-09-00-0004	LUZ NEREIDA VALDES DELGADO	4-259-690	SANTA LIBRADA	SANTA LIBRADA	2,022	ILUMINADO RODRIGUEZ GAITAN	CARRETERA PANAMERICANA 100M	ILUMINADO RODRIGUEZ	CARRETERA PANAMERICANA 100M
							ILUMINADO RODRIGUEZ		
4640-4-09-00-0002	ILUMINADO RODRIGUEZ GAITAN	8-714-2113	SANTA LIBRADA	SANTA LIBRADA	1,4081	JACINTA SAMANIEGO DE DEL RIO	LUZ NEREIDA VALDES DELGADO	AREA EN CONFLICTO	CAMINO DE SERVICIO DE 5M
						ELIAS FELIPE SANCHEZ ESPIÑOSA			CARRETERA PANAMERICANA 100M
									ELIAS FELIPE








									SANCHEZ EBRINOSA
4640-4-05-00-0031	RAUL ACOSTA GONZALEZ	9-104-1921	PUNTA DEL SALTO	PUNTA DEL SALTO	64,7649	JOSE JAIME SANDOVAL VILLA	RUBEN DARIO GUTIERREZ GRAJALES	JUAN LOMBARDO	ANTONIO JOSE SANCHEZ CEBALLOS
						QUEBRADA EL BONGO	TARCILO ALVAREZ RENTERIA		Diego ALONZO ECHEVERRI MOLINA
4640-4-04-00-0032	LUIS MENDEZ MENDOZA	E-8-65037	METETI, CALLE CENTRAL	SANTA LIBRADA	1,5583	GUSTAVSSON INVEST. S.A	CAMINO DE SERVICIO DE 5M	GUSTAVSSON INVEST. S.A	CARRETERA PANAMERICANA 100M
4640-4-15-00-0127	SALVADOR CASTRO MARCIAIGA	7-69-2121	ALIGANDI	ALIGANDI	14,6904	IDALIDES SALINAS OTERO	CARRETERA DE NUEVO PROGRESO A ALIGANDI DE 30M	CARRETERA PANAMERICANA 100M	ALFONSO TORRES PEREA
								GLADYS URENA SALAZAR	
4640-4-15-00-0169	SALVADOR CASTRO MARCIAIGA	7-69-2121	ALIGANDI	ALIGANDI	68,6776	CARRETERA DE NUEVO PROGRESO A ALIGANDI DE 30M	AMADA VALDEZ ESPINOSA	LUIS FELIPE HERAZO CASTAÑEDA	AMADA VALDEZ ESPINOSA
							ROBERTO AYALA	LUZ MARIA ESPINOSA MARIN	
4640-4-15-00-0109	FERNANDO BEITIA SANCHEZ	4-147-1231	NUEVO PROGRESO	NUEVO PROGRESO	7,3129	TITO SANTOS	VICENCIO TENORIO FITERE	MAXIMILIANO LOZANO VALOY	CAMINO DE SERVICIO DE 12M
									PEDRO TENORIO FITERES
4640-4-15-00-0124	VICENCIO TENORIO FITERE	9-135-135	ALIGANDI	NUEVO PROGRESO	24,1794	FERNANDO BEITIA SANCHEZ	JOSE ALEXIS MOSQUERA HINESTROZA	AREA EN CONFLICTO	JOSE ALEXIS MOSQUERA HINESTROZA
	ENEIDA CEDEÑO AGRAZALES	5-18-2414	ALIGANDI					CAMINO DE SERVICIO DE 5M	PEDRO TENORIO FITERES
								MAXIMILIANO LOZANO VALOY	
4640-4-20-00-0005	DAMARIS YARINETH CASTRO VALDES	7-701-869	ALIGANDI	ALIGANDI	12,7039	DANIEL JIMENEZ MORENO	CARRETERA DE NUEVO PROGRESO A ALIGANDI DE 30M	CARRETERA DE NUEVO PROGRESO A ALIGANDI DE 30M	CARRETERA A ALIGANDI DE 30M
4640-4-15-00-0106	JOSE ALEXIS MOSQUERA HINESTROZA	E-8-67053	ALIGANDI	ALIGANDI	15,2242	PEDRO TENORIO FITERES	AGUSTIN GONZALEZ TELLO	CAMINO DE SERVICIO DE 12M	AGUSTIN FREDDY GONZALEZ MONTERO
									AGUSTIN GONZALEZ TELLO
4640-4-15-00-0125	JOSE ALEXIS MOSQUERA HINESTROZA	E-8-67053	ALIGANDI	ALIGANDI	21,0786	PEDRO TENORIO FITERES	DELMIRA MORENO DE JIMENEZ	AREA EN CONFLICTO	AGUSTIN FREDDY GONZALEZ MONTERO
								VICENCIO TENORIO FITERE	CAMINO DE SERVICIO DE 12M
4640-4-15-00-0104	AGUSTIN FREDDY GONZALEZ MONTERO	4-196-752	PROGRESO	ALIGANDI	54,1173	AGUSTIN GONZALEZ TELLO	DELMIRA MORENO DE JIMENEZ	CAMINO DE SERVICIO DE 12M	JAVIER ARMANDO GONZALEZ MONTERO
						JOAQUIN RODRIGUEZ CASTRO	MARIA LUZ VALOY VALENCIA	JOSE ALEXIS MOSQUERA HINESTROZA	
						JOSE ALEXIS MOSQUERA HINESTROZA	QUEBRADA SIN NOMBRE	JOSE ALEXIS MOSQUERA HINESTROZA	
						PEDRO TENORIO FITERES			
4640-4-15-00-0029	SILVIO MANCILLA RODRIGUEZ	N-16-934	CANITA	NUEVO PROGRESO	38,102	JOSE ANGEL RIVAS VALENCIA	CARRETERA A ALIGANDI DE 30M	ERNESTO ANTONIO MITRE RODRIGUEZ	AREA EN CONFLICTO
								OSMAN CAMILO GOMEZ	
4640-4-14-00-0005	EDWIN ALBERTO SANCHEZ JIMENEZ	5-704-2341	CANGLON	NUEVO PROGRESO	181,822	AREA EN CONFLICTO	AREA EN CONFLICTO	CARRETERA A ALIGANDI DE 30M	AREA EN CONFLICTO
								JOSE ANGEL BELOY	
								QUEBRADA ALIGANDI	
4640-3-04-00-0002	JOSE ANGEL RIVAS VALENCIA	5-710-2103	NUEVO PROGRESO	NUEVO PROGRESO	43,6977	MANUEL SALVADOR CASTRO VALDEZ	EDWIN MIGUEL BUSTAMANTE RIZO	JESUS ABADIA MERCADO	AREA EN CONFLICTO
						VICTOR ALEXIS			






						BECERRA GUTIERREZ			
4640-4-15-00-0122	ELEUTERIO GONZALEZ ASPRILLA	E-8-30449	NUEVO PROGRESO	NUEVO PROGRESO	21,675	AREA EN CONFLICTO	ROSAURA ALEGRIA	MARIANO SANCHEZ PINEDA	AREA EN CONFLICTO
								CAMINO DE SERVICIO DE 5M GELACIO CUBILLA VEGA	
4640-4-15-00-0099	FERNANDO BEITIA SANCHEZ	4-147-1231	NUEVO PROGRESO	NUEVO PROGRESO	10,9035	ANTONIO FITERE PEÑA	PEDRO TENORIO FITERES	CAMINO DE SERVICIO DE 12M	ELEUTERIO RODRIGUEZ RODRIGUEZ
						QUEBRADA ALIGANDI		TITO SANTOS	
4640-4-19-00-0012	JOSE EULOGIO BALOYE JARAMILLO	5-9-125	NUEVO PROGRESO	ALIGANDI	54,2774	ELIZABETH SANCHEZ JIMENEZ	AREA EN CONFLICTO	AREA EN CONFLICTO	MANGLAR
	CARLOS ALEXIS MARTINEZ HURTADO	8-520-1666	SAN MIGUELITO			TITO SANTOS			RIO TUIRA
4640-4-19-00-0016	JOSE BENIGNO BARRIOS GONZALEZ	7-48-353	SANSON	ALIGANDI	95,7129	ALFREDELINDO PITTI GOMEZ	MANUEL SALVADOR CASTRO VALDEZ	DENIS YAILETH CASTRO VALDES	VICTOR FERRER SAMUDIO RODRIGUEZ
	JOSE BENIGNO BARRIOS DE LEON	8-324-817	SANSON			INOCENCIA MONTERO DEL CID	SATURNINO AVILEZ PERALTA	ENRIQUE GOMEZ	
4640-4-10-00-0048	ALFREDELINDO PITTI GOMEZ	4-98-1457	NUEVO BIJAO	NUEVO BIJAO	23,7554	AMERICO PACHECO CHAMAPURO	MARIA PAULINA CATALINA LOZANO LOPEZ	TOMAS MORENO MORENO	CARRETERA PANAMERICANA 100M
									SOFIA PIMENTEL VALDES
4640-4-10-00-0032	ELIBERTO GONZALEZ DEL CID	4-103-611	NUEVO PROGRESO	NUEVO PROGRESO	61,8001	MELQUIADES CASTILLO GONZALEZ	ARNULFO LOZADA ORTIZ	LUIS CEDEÑO AGRAZALES	ALFONSO MORENO LOPEZ
							SILVERIO OJO HERNANDEZ	LUIS ONOFRE TORRES	CAMINO DE SERVICIO DE 5M
4640-4-10-00-0025	JOSE JAVIER MORALES TEJEIRA	4-235-421	SANTA LIBRADA	NUEVO BIJAO	46,7534	RUBEN DARIO GUTIERREZ GRAJALES	GEO FORESTAL	GEO FORESTAL	CARRETERA PANAMERICANA 100M
									ROSA ELENA MACHADO MARTINEZ
4640-4-10-00-0042	SILVERIO OJO HERNANDEZ	9-165-174	NUEVO PROGRESO	NUEVO PROGRESO	7,0706	ELIBERTO GONZALEZ DEL CID	ARNULFO LOZADA ORTIZ	ELIBERTO GONZALEZ DEL CID	ALFONSO MORENO LOPEZ
							SILVERIO OJO HERNANDEZ		ALFONSO MORENO LOPEZ
4640-4-10-00-0035	GUILLERMO CEDEÑO ORRIBARRA	4-96-912	NUEVO PROGRESO	CUBITAL	34,9437	JOSE EULOGIO BALOYE JARAMILLO	LAUREANO BATISTA GUTIERREZ	VICENTE SALINA MONTERO	VICTOR ATENCIO MARTINEZ
						MARTIN PINTO MARTINEZ	QUEBRADA CUBITAL		
4640-4-10-00-0041	ARNULFO LOZADA ORTIZ	4-141-798	PORTUCHADA	CUBITAL	23,7219	ELIBERTO GONZALEZ DEL CID	AGUSTIN GONZALEZ TELLO	VICTOR ATENCIO MARTINEZ	EDGAR FERNANDO CRUZ PEREZ
							AREA EN CONFLICTO		VICTOR MANUEL MARQUEZ VEGA
							CAMINO DE SERVICIO DE 5M		VICTOR MANUEL MARQUEZ VEGA
							MARTIN PINTO MARTINEZ		
							QUEBRADA CUBITAL		
4640-4-10-00-0027	ROSA ELENA MACHADO MARTINEZ	E-8-75101	NUEVO BIJAO	NUEVO BIJAO	0,4966	JOSE JAVIER MORALES TEJEIRA	CARRETERA PANAMERICANA 100M	GEO FORESTAL	CARRETERA PANAMERICANA 100M
4640-4-10-00-0023	MELQUIADES CASTILLO GONZALEZ	4-132-1435	NUEVO PROGRESO	CUBITAL	7,5641	DELFDIA CASTILLO GONZALEZ	ELIBERTO GONZALEZ DEL CID	DELFDIA CASTILLO GONZALEZ	CAMINO DE SERVICIO DE 5M
									INOCENCIO MUÑOZ ORTEGA
4640-4-10-00-0019	ANA MARIA PEREZ TROLLA	9-221-1211	NUEVO BIJAO	NUEVO BIJAO	74,6416	JAVIER VASQUEZ GOMEZ	ALFREDO JAEN TEJADA	DELFDIA CASTILLO GONZALEZ	CAMINO DE SERVICIO DE 12M
							TOMAS MORENO MORENO	INOCENCIO MUÑOZ ORTEGA	JAVIER VASQUEZ GOMEZ
								TARCILO ALVAREZ RENTERIA	
4640-4-10-00-0018	JAVIER VASQUEZ GOMEZ	9-165-175	SANTA LIBRADA	NUEVO BIJAO	36,4793	JAVIER ENRIQUE LORE	ANA MARIA PEREZ TROLLA	TARCILO ALVAREZ RENTERIA	CAMINO DE SERVICIO DE 12M
									JAVIER ENRIQUE





									LORE
4640-4-15-00-0161	HERMENE GILDO ESPINOSA GUERRA	6-62-593	NUEVO PROGRESO	NUEVO PROGRESO	0,4667	CARRERA DE NUEVO PROGRESO A ALIGANDI DE 30M	LUZ MARIA ESPINOSA MARIN	CARRERA PANAMERICANA 100M	CARRERA DE NUEVO PROGRESO A ALIGANDI DE 30M
4640-3-05-00-0005	LIDIA OMLIN NAVARRO	4-98-117	PAITILLA	LA DONCELLA	105,4539	TERRENOS NACIONALES	ALFONSO MORENO LOPEZ	HILDEGARD OMLIN DE VASQUEZ	CARLITOS GOMEZ QUINTERO
							ANSELMO QUINTANA MARTINEZ	RIO CHUCUNAQUE	CARLOS OMLIN NAVARRO
							JOSE EUSTAQUIO IBARGUEN		EZEQUIEL RAMIREZ MADERO
									JOSE EUSTAQUIO IBARGUEN
									QUEBRADA PICHINCHE
4640-4-20-00-0027	CARLITOS GOMEZ QUINTERO	4-174-646	EL MAMEY	LA DONCELLA	60,3425	TERRENOS NACIONALES	CARLOS OMLIN NAVARRO	TERRENOS NACIONALES	JAVIER CALVO CORELLA
							LIDIA OMLIN NAVARRO		JOSE DE LA CRUZ FAMANIA BEITIA
4640-1-06-00-0004	CLEMENCIA IGLESIAS DE SANCHEZ	5-1-990	YAVIZA	MOGOTE	39,8014	RIO CHUCUNAQUE	ELIGIO MACHI CAISAMO	RIO CHUCUNAQUE	DOMINGA RIVAS MURILLO
4640-4-20-00-0012	BACILIO GOMEZ CARRASCO	9-85-490	EL MAMEY	EL MAMEY	118,1873	JOSE ISABEL CONCEPCION CEDEÑO	AREA EN CONFLICTO	EMERITO RIOS QUINTERO	BACILIO OMAR GOMEZ RAMOS
	UBALDINO GOMEZ RAMOS	7-703-1419	MAMEY			ROBERTO AYALA		JOSE MARIA QUINTERO	LUIS MENDOZA URRIOIA
	RUBEN DARIO GOMEZ RAMOS	5-706-234	ALIGANDI			CAMINO DE SERVICIO 5M			
4640-2-02-00-0006	AURA I SELA GONZALES SALAZAR	5-703-726	PANAMA	EL CERRO NO 1	3,1973	LUIS BERNARDO GONZALEZ CORTES	FELICITA IBARRA CABALLERO	LUIS BERNARDO GONZALEZ CORTES	CAMINO DE YAVIZA A BELEN DE 12M
4640-2-02-00-0067	JULIANA GONZALEZ MONTERO	4-294-1356	PUEBLO NUEVO	PUEBLO NUEVO	1,3974	ALEXANDER GALLEGO VILLANERO	ISAIAS MORENO VILLARREAL	LUIS VEJERANO	ALEXANDER GALLEGO VILLANERO
4640-2-01-00-0020	FRANCISCA CUESTA DE PAYAN	5-18-1205	PANAMA	LA BICHUA	15,754	RIO CHUCUNAQUE	ADOLFO GASTON BARNALS MORENO	TERRENOS NACIONALES	BENIGNO GONZALEZ MARTINEZ
							BENIGNO GONZALEZ MARTINEZ		QUEBRADA BICHUA
							CAMINO DE YAVIZA A PINOGANA DE 12M		
4640-2-02-00-0056	ANA TERESA GAMBOA LOZANO	E-8-69828	PUEBLO NUEVO	PUEBLO NUEVO	2,222	JOEL GONZALEZ HERNANDEZ	MINISTERIO DE SALUD, HOSPITAL JOSE MANUEL NIETO	CATALINA MARTINEZ CORDOBA	JOEL GONZALEZ HERNANDEZ
								MINISTERIO DE SALUD, HOSPITAL JOSE MANUEL NIETO	
4640-2-02-00-0054	JUAN EVANGELISTA GONZALEZ	6-44-249	YAVIZA	PUEBLO NUEVO	9,7605	EVELIO DURAN BEDOYA	ELIOT DOGIRAMA MECHA	JOEL GONZALEZ HERNANDEZ	AGUSTIN CAISAMO BEDOLLA
							JOEL GONZALEZ HERNANDEZ	QUEBRADA LAJA	TERRENOS NACIONALES
4640-2-02-00-0036	BENITO MONTERO	4PI-14-510	PUEBLO NUEVO	PUEBLO NUEVO	28,4275	QUEBRADA PIRULI	BARTOLOME SALDAÑA BEJERANO	QUEBRADA PIRULI	MARCELO GOMEZ ORTEGA
							TERRENOS NACIONALES		
4640-2-02-00-0052	BRUNILDA JOSEPH DE VALENCIA	5-7-829	PUEBLO NUEVO	PUEBLO NUEVO	2,9194	MUNICIPIO DE PINOGANA	EVELIO DURAN BEDOYA	MUNICIPIO DE PINOGANA	EVA MORENO GAMBOA
						TIMOTEO RENTERIA HINESTROZA			
4640-2-02-00-0042	TEOVALDO AJI TOCAMO	5-701-2147	GUAVO	FRUTA PANAL	49,5291	TERRENOS NACIONALES	CORNELIO VEJERANO MONTEZUMA	AUDINO SANJUR ARENA	NELDO DOVIAZA RENGIFO
								KEYLA MORENO GAMBOA	TERRENOS NACIONALES
								MARCELO GOMEZ ORTEGA	
								ROGELIO BERRUGATE	





Gaceta No 25927

Gaceta Oficial Digital, lunes 26 de noviembre de 2007

4640-2-02-00-0014	ANGEL MONTERO GARCIA	4PI-3-2307	YAVIZA	FRUTA PANAL	6,6086	RIO CHICO	PABLO BETHANCOURT QUINTANAR	CAISAMO GILBERTO CORDOBA GARCIA	CHOLOMIL SOBRICAMA PISARIA
4640-1-17-00-0067	LUIS BERNARDO GONZALEZ CORTES	8-474-487	EL CERRO	EL CERRO NO.1	9,233	CAMINO DE SERVICIO DE 5M	LUIS BERNARDO GONZALEZ CORTES	MAXIMA SANTANDER BORDONES PORFIRIO MENDOZA	CAMINO DE YAVIZA A BELEN DE 12M
4640-4-15-00-0079	PEDRO TENORIO FITERES	9-71-172	NUEVO PROGRESO	NUEVO PROGRESO	16,501	AGAPITA RODRIGUEZ DE TENORIO CAMINO DE SERVICIO DE 5M	INOCENCIA MONTERO DEL CID TITO SANTOS	ALPIO GORDILLO PINEDA ANDRES GUERRA SANTO	ISRAEL ANTONIO ACOSTA SANCHEZ
						GABRIEL ACOSTA MACHO YOEL MORALES FLOREZ	ANTONIO FITERE PEÑA	GABRIEL ACOSTA MACHO TERRENOS NACIONALES	
4640-4-15-00-0108	PEDRO TENORIO FITERES	9-71-172	NUEVO PROGRESO	NUEVO PROGRESO	2,9847	CAMINO DE SERVICIO DE 12M	JOSE ALEXIS MOSQUERA HINESTROZA	FERNANDO BEITIA SANCHEZ VICENCIO TENORIO FITERE	CAMINO DE SERVICIO DE 12M
4640-4-15-00-0105	PEDRO TENORIO FITERES	9-71-172	NUEVO PROGRESO	NUEVO PROGRESO	20,545	ELEUTERIO RODRIGUEZ RODRIGUEZ FERNANDO BEITIA SANCHEZ MANUEL ACHITO MOSQUERA	JOSE ALEXIS MOSQUERA HINESTROZA	CAMINO DE SERVICIO DE 12M	AGUSTIN FREDDY GONZALEZ MONTERO JOAQUIN RODRIGUEZ CASTRO MANUEL ACHITO MOSQUERA
4640-4-15-00-0103	JAVIER ARMANDO GONZALEZ MONTERO	4-221-479	NUEVO PROGRESO	ALIGANDI	141,997	CARRETERA A ALIGANDI DE 30M	AGUSTIN FREDDY GONZALEZ MONTERO	JOAQUIN RODRIGUEZ CASTRO JUAN DE LA CRUZ DIAZ DE LEON MARIA LUZ VALOY VALENCIA	CARRETERA A ALIGANDI DE 30M
4640-4-20-00-0014	LORENZO JIMENEZ MORENO	6-72-579	NUEVO PROGRESO	ALIGANDI	55,1784	CARRETERA DE NUEVO PROGRESO A ALIGANDI DE 30M	LUIS MENDOZA URRIOA	AMADA VALDEZ ESPINOSA	AMADA VALDEZ ESPINOSA CARRETERA DE NUEVO PROGRESO A ALIGANDI DE 30M
4640-4-15-00-0075	LAUREANO BATISTA GUTIERREZ	8-235-2335	CHEPO	NUEVO PROGRESO	1,3388	MARTIN GONZALEZ CARRASCO	FLORISTA CASTILLO GONZALEZ	CARRETERA PANAMERICANA 100M JOSE RAMON DURAN ATENCIO	FLORISTA CASTILLO GONZALEZ MARTIN GONZALEZ CARRASCO
4640-3-04-00-0011	ARTURO APARICIO CORTEZ	7-98-902	SANTA LIBRADA	ALIGANDI	48,5552	MAXIMINO REYES VALDES	VICTOR YUNIER BECERRA GUTIERREZ	EDILMA ROSA AVILES APARICIO SERAFIN VITAL DIAZ	RIO TUIRA
4640-4-15-00-0052	REINA AGRAZALEZ GAITAN	4-295-2194	NUEVO PROGRESO	NUEVO PROGRESO	0,8789	MAGDALENA CEDENO AGRAZALES CAMINO DE SERVICIO DE 3M	INOCENCIA MONTERO DEL CID	LUIS CEDENO AGRAZALES	CAMINO DE SERVICIO DE 3M JOSE BARRANTES SOLIS
4640-4-14-00-0011	GUILLERMO SANCHEZ GUTIERREZ	4-159-835	CANGLON	ALIGANDI	117,3908	QUEBRADA ALIGANDI	ELIZABETH SANCHEZ JIMENEZ JOSE JAVIER MORALES TEJEIRA LIDIA CAISAMO FLACO	SANTOS HERRERA	RESERVA DE CANGLON
4640-4-19-00-0013	TITO SANTOS	4-103-6	NUEVO PROGRESO	ALIGANDI	22,3355	ELIZABETH SANCHEZ JIMENEZ JOSE JAVIER MORALES	JOSE EULOGIO BALOYE JARAMILLO	JOSE EULOGIO BALOYE JARAMILLO	MANGLAR RESERVA DE CANGLON





						TEJEIRA			
4640-4-19-00-0024	JOSE JAVIER MORALES TEJEIRA	4-235-421	SANTA LIBRADA	ALIGANDI	14,147	RESERVA DE CANGLON	ELIZABETH SANCHEZ JIMENEZ	GUILLERMO SANCHEZ GUTIERREZ	RESERVA DE CANGLON
							TITO SANTOS	ELIZABETH SANCHEZ JIMENEZ	
4640-4-19-00-0026	LIDIA CAISAMO FLACO	5-701-2299	NUEVO PROGRESO	ALIGANDI	116,4556	SANTOS HERRERA	ALFREDELINDO PITTI GOMEZ	ANAIS ESTELA SANCHEZ JIMENEZ	AREA EN CONFLICTO
							AREA EN CONFLICTO	INOCENCIA MONTERO DEL CID	GUILLERMO SANCHEZ GUTIERREZ
4640-4-19-00-0007	ALFREDELINDO PITTI GOMEZ	4-98-1457	NUEVO PROGRESO	ALIGANDI	123,1183	LIDIA CAISAMO FLACO	JOSE BENIGNO BARRIOS GONZALEZ	INOCENCIA MONTERO DEL CID	AREA EN CONFLICTO
							VICTOR FERRER SAMUDIO RODRIGUEZ		LIDIA CAISAMO FLACO
4640-4-19-00-0015	VICTOR FERRER SAMUDIO RODRIGUEZ	5-24-547	NUEVO PROGRESO	ALIGANDI	48,501	ALFREDELINDO PITTI GOMEZ	AREA EN CONFLICTO	JOSE BENIGNO BARRIOS GONZALEZ	AREA EN CONFLICTO
							SATURNINO AVILEZ PERALTA		
4640-3-10-00-0003	FERNANDO BEITIA SANCHEZ	4-147-1231	NUEVO PROGRESO	ALIGANDI	60,9556	MARITZA ISEL QUINTERO SANTOS	AREA EN CONFLICTO	MARITZA ISEL QUINTERO SANTOS	ERNESTO MORAN ALONZO
4640-3-05-00-0028	EDITH MOJICA RIOS	4-248-736	MERCADEO	EL CERRO NO.1	6,1178	JOSE ELIECER SANCHEZ ASPRILLA	GERARDO ASPRILLA VALENCIA	MARINO MOSQUERA GUAITUTO	JOSE ELIECER SANCHEZ ASPRILLA
4640-2-01-00-0045	BENEDICTO CUESTA CORDOBA	E-8-74655	EL REAL	BOCA DE YAVIZA	34,4777	ROCIO DEL CARMEN VILUCE BRISTAN	AREA EN CONFLICTO	ROCIO DEL CARMEN VILUCE BRISTAN	AQUILINO CAICEDO MURILLO
								AREA EN CONFLICTO	NICASIO VARGAS ESPINOSA
							RIO TUIRA		
							TEOFILO CALVO MENDOZA		
4640-2-01-00-0047	BERTA BRISTAN LUNA	5-3-596	EL REAL	MACHO SOLO	0,6487	TERRENOS NACIONALES	RIO TUIRA	TERRENOS NACIONALES	TERRENOS NACIONALES
4640-2-02-00-0099	NICASIO VERGARA RANGEL	5-15-36	PINOGENA	YAVIZA	20,7662	AREA EN CONFLICTO	CIRIACO REBOLLEDO CAICEDO	NICASIO VERGARA RANGEL	RIO TUIRA
							TERRENOS NACIONALES		
4640-3-05-00-0032	GERARDO ASPRILLA VALENCIA	E-8-74759	EL REAL	EL CERRO NO.1	71,357	EDITH MOJICA RIOS	NANCY DEL CARMEN ROSAS MADERO	FELIX LOPEZ BADILLO	BERNARDO CUESTA MURILLO
									NANCY DEL CARMEN ROSAS MADERO
							JOSE ELIECER SANCHEZ ASPRILLA	FELIX LOPEZ BADILLO	
							JIRALDO CHEUCARAMA MEMBACHE		
							MARINO MOSQUERA GUAITUTO		

PARA LOS EFECTOS LEGALES SE FIJA ESTE EDICTO EN UN LUGAR VISIBLE DE CHEPIGANA Y PINOGANA Y OFICINA DE LA REGION 10 DEL MIDA. ESTE EDICTO COLECTIVO TENDRA UNA VIGENCIA 15 DIAS A PARTIR DE LA ULTIMA PUBLICACION EN UN DIARIO DE CIRCULACION NACIONAL TAL COMO LO ORDENA EL ARTICULO 108 DEL CODIGO AGRARIO, DADO EN SANTA FE EL DIA 27 DE ENERO DE 2007. FIRMA DE LA FUNCIONARIA SUSTANCIADORA, JANEYA VALENCIA.

**REPÚBLICA DEL PANAMÁ**  
**MINISTERIO DE DESARROLLO AGROPECUARIO**  
**DIRECCION NACIONAL DE REFORMA AGRARIA**  
**REGION N° 10**

**EDICTO COLECTIVO N° 19 DEL 17 DE FEBRERO DE 2007**

**LA SUSCRITA, FUNCIONARIA SUSTANCIADORA HACE CONSTAR QUE LOS SIGUIENTES POSESIONARIOS HAN SOLICITADO LA ADJUDICACION A TITULO ONEROSO DE TIERRAS BALDIAS NACIONALES EN LOS DISTRITOS DE CHEPIGANA Y PINOGANA, PROVINCIA DE DARIEN**

INFORMACION DEL SOLICITANTE				INFORMACION DEL PREDIO					
CÉDULA CATASTRAL	NOMBRES	CÉDULA	RESIDENCIA	LUGAR	AREA (HA)	LINDERO NORTE	LINDERO SUR	LINDERO ESTE	LINDERO OESTE
DISTRITO: CHEPIGANA									
CORREGIMIENTO: AGUA FRÍA									





4542-1-17-00-0094	SANTOS RODRIGUEZ BONILLA	6-31-799	AGUA FRIA Nº 1	AGUA FRIA NO.2	79,2790	ARIS BALLARDO RIZO CASTILLO	JUSTINO BONILLA	ALCIDES SERRANO DE LEÓN	AMADA RUIZ CABALLERO
						CAMINO A SANTA MARTA 30M		MARGARITA CASTILLO PEREZ	BACILIA YAMILETH GONZALEZ MARTINEZ
									CARRETERA PANAMERICANA 100M
									CEFERINO VILLEGA GARCIA
									DIONISIO RAMOS CRUZ
									GUADALUPE PEREZ OVALLE
									QUEBRADA AGUA FRIA
									ROSA VILLEGA CERRUD
4542-1-17-00-0074	MATILDE VALDERRAMA GONZALEZ	2-83-652	AGUA FRIA Nº 2	SANTA MARTA	20,8783	FELICIANO ALONSO BENAVIDES	CAMINO A SANTA MARTA 30M	HERIBERTO HERNANDEZ ALAIN	CECILIO RODRIGUEZ GARCIA
						FRANKLIN TEMISTOCLES MITRE QUINTERO			DIONISIO RAMOS CRUZ
						CEFERINO VILLEGA GARCIA			
4542-2-08-00-0007	HARMODIO GONZALEZ GONZALEZ	6-34-178	VISTA ALEGRE	VISTA ALEGRE	28,6586	MIRIAN JUDITH UREÑA RAMOS	CAMINO A VISTA ALEGRE 30M	FATIMA MARLENIC GONZALEZ ALMANZA	ARIEL JOAQUIN VASQUEZ GONZALEZ
	HECTOR JAVIER GONZALEZ ALMANZA	6-78-325	MARGARITA LAS MINAS. HERRERA					RUBIELA JUDITH ATENCIO ALMANZA	
4542-1-17-00-0102	CEFERINO VILLEGA GARCIA	9-107-442	AGUA FRIA Nº 2	AGUA FRIA NO.2	0,0362	QUEBRADA AGUA FRIA	BACILIA YAMILETH GONZALEZ MARTINEZ	SANTOS RODRIGUEZ BONILLA	CARRETERA PANAMERICANA 100M
							PELEGRINA DUARTE VILLEGAS		
4542-1-13-00-0011	NEREYDA CORTES CASTRO	7-112-625	CATIVA	CATIVA	17,4125	MIGUEL GARCIA VERGARA	ALCIBIADES GARCIA VERGARA	ALCIBIADES GARCIA VERGARA	CAMINO DE CLARITA CENTRO A CATIVA 12M
									ROSINA CORTEZ
4542-1-12-00-0017	MARGARITA MARIA NUÑEZ DE DOMINGUEZ	7-78-703	AGUA FRIA	CLARITA	184,3952	LUCIANO DOMINGUEZ VERGARA	CAMINO DE CLARITA CENTRO 30M	CAMINO DE CLARITA CENTRO A CLARITA ARRIBA 30M	NICOLAS MENDOZA ESPINOZA
								CAMINO DE SERVICIO DE 3M	LUCIANO GARCIA MARIN
								MEDUC. ESCUELA DE CLARITA	
4542-1-12-00-0004	DIGNA MARIA DOMINGUEZ VERGARA	7-46-28	LA OCHO. CHEPO	CLARITA CENTRO	67,5971	CAMINO DE CLARITA CENTRO A CLARITA ARRIBA 30M	LUCIANO DOMINGUEZ VERGARA	CAMINO DE CLARITA CENTRO A CLARITA ARRIBA 30M	NARCISO CAMARENA SANTOS
						NARCISO CAMARENA SANTOS	QUEBRADA CLARITA CENTRO		LUCIANO DOMINGUEZ VERGARA
4542-1-12-00-0011	NICOLAS MENDOZA ESPINOZA	6-61-733	SAN JOSÉ - CAÑASAS	CLARITA CENTRO	17,8021	ENIDIA ESTHER DOMINGUEZ	CAMINO DE SERVICIO DE 6M	LUCIANO DOMINGUEZ VERGARA	ISABEL GONZALEZ MENDOZA
	DENIA PIMENTEL PINTO	6-51-2788	SAN JOSÉ - CAÑASAS				LUCIANO GARCIA MARIN		
							MARGARITA MARIA NUÑEZ		
4542-2-01-00-0037	JACINTO GUTIERREZ NAVARRO	6-41-2406	NAZARENO	AGUA FRIA NO 2	119,2214	CAMINO DE AGUA FRIA A RIO CLARO 30M	ADRIAN SAEZ GUTIERREZ	ADRIAN SAEZ GUTIERREZ	LUIS ALBERTO MENDOZA LORENZO
						FRANCISCO CAMPOS			RIO SABANA
4542-2-02-00-0027	JUSTINO	6-38-625	ZAPALLAL	AGUA	0,1992	ANA MARIA	AGUSTIN BANDA	IGLESIA	ANA MARIA





	NORIEGA OJO			FRIA NO.2		MORENO PIMENTEL	VEGA	INTERNACIONAL DEL EVANGELIO CUADRANGULAR DE PANAMA	MORENO PIMENTEL
4542-2-01-00-0035	UBALDINO GRACIA MELENDEZ	7-120-190	CHURUPA QUETE	MUNDIT O	2,2973	DIMAS BARRIOS BARRIOS	PEDRO CARRASCO GOMEZ	DIMAS BARRIOS BARRIOS	RICARDO ANTONIO BARRIO DIAZ
								PEDRO CARRASCO GOMEZ	
4542-2-01-00-0052	SANTOS CHAVEZ BATISTA	7-64-522	EL TIRAO	EL TIRAO	12,3775	CAMINO AL RIO SABANA 30M	VICTORINO NUÑEZ CORTES	DAVID ERNESTO CABALLERO	VICTORINO NUÑEZ CORTES
							DAVID ERNESTO CABALLERO		
4542-3-10-00-0038	LUIS ALBERTO HERNANDEZ NUÑEZ	7-105-81	GUAYABILLO	GUAYABILLO	6,9189	CAMINO DE AGUA FRIA A RIO CLARO 30M	QUEBRADA POZO	EFRAIN SANCHEZ	CAMINO DE AGUA FRIA A RIO CLARO 30M
							EFRAIN SANCHEZ	LUIS ALBERTO HERNANDEZ NUÑEZ	
4542-3-10-00-0028	AMINA ESTHER VASQUEZ PEREZ	8-250-661	QUEBRADA PEDRO	QUEBRADA POZO	2,7016	HUMBERTO PRADO HERRERA	QUEBRADA POZO	HUMBERTO PRADO HERRERA	QUEBRADA POZO
						VENTURA PRADO HERRERA	SIXTO AGAPITO CASTILLO VELASQUEZ	SIXTO AGAPITO CASTILLO VELASQUEZ	
4542-2-07-00-0024	MARIA JACINTA MELGAR DIAZ	7-71-1412	EL TIRAO	EL TIRAO	0,0867	FRANCISCO ANTONIO CARDENAS HERRERA	CAMINO DE SERVICIO DE 3M	FRANCISCO ANTONIO CARDENAS HERRERA	JUSTINO LOPEZ RODRIGUEZ
4542-2-09-00-0014	FRANKLIN ALFONSO SATURNO VERGARA	7-93-853	HIGUERONAL	PARAISO	8,1207	FRANKLIN ALFONSO SATURNO VERGARA	CAMINO DE SERVICIO DE 3M	FRANKLIN ALFONSO SATURNO VERGARA	FRANKLIN ALFONSO SATURNO VERGARA
						FRANKLIN ALFONSO SATURNO VERGARA			
CORREGIMIENTO: CAMOGANTI									
4640-3-14-00-0001	MIXILA RIVAS PALACIOS	5-703-1826	SAMARIA, SAN MIGUELITO	LOS BONGALES	24,9856	HUMBERTO RAMOS DE LEON	TERRENOS NACIONALES	TERRENOS NACIONALES	LUIS ALBERTO ESTRADA AYARZA
									PABLO ARROYO BETHANCOURT
4640-3-09-00-0004	JOSE MANUEL ARROYO BETHANCOURT	5-14-214	CAMOGANTI	CASERTE	166,9681	AREA EN CONFLICTO	PABLO ARROYO BETHANCOURT	FULTON TOBON ASPRILLA	RIO BALSAS
						ROLANDO RODRIGUEZ	SANTO TEODOCIO LOPEZ	HUMBERTO RAMOS DE LEON	
CORREGIMIENTO: CHEPIGANA									
4540-2-05-00-0014	EDUIN EDGARDO CERRUD GALLARDO	5-704-2410	COLORADO	RIO COLORADO	42,4227	DIOCELINA CASAMA	ANTOLINO BARRIGON DE GAIZA	EZEQUIEL ANTONIO BRAVO APARICIO	GABRIEL CEDEÑO VILLARREAL
						EZEQUIEL ANTONIO BRAVO APARICIO			HERACLIO CERRUD CEDEÑO
						GABRIEL CEDEÑO VILLARREAL			
4540-2-05-00-0022	HERACLIO CERRUD CEDEÑO	7-70-493	RIO COLORADO	RIO COLORADO	43,4686	GABRIEL CEDEÑO VILLARREAL	ANTOLINO BARRIGON DE GAIZA	EDUIN EDGARDO CERRUD GALLARDO	GABRIEL CEDEÑO VILLARREAL
	FREDESVIDA GALLARDO PEREZ	5-16-1244	RIO COLORADO				RIO LA NUPA		RIO LA NUPA
4540-1-10-00-0004	ARISTIDES AGUILAR CASTRO	5-19-106	QUINTIN	CHEPIGANA	9,7967	MELANJO ESPINOSA PINEDA	ARMANDO ROJAS SOSA	ERIC ABDIEL AGUILAR	CRISTINO AURELIO ASPRILLA LLOSE
								MICHAEL AMADOR ESPINOZA	
4540-1-09-00-0054	UBALDINO SANTOS GUZMAN	5-13-1667	CALLEGANTI	CALLEGANTI	26,9679	OSVALDO JOSE ESPINOSA	LEONIDAS BECERRA RENGIFO	ARMANDO ROJAS SOSA	ANDRES RIVAS
4540-2-05-00-0036	AURELIO HERRERA	7-65-301	PANAMA	RIO COLORADO	9,3200	PACIFICO GALLARDO	RIO LA NUPA	IRENIO GALLARDO	PACIFICO GALLARDO





	OVALLE			DO		FIGUEROA		VALLE	FIGUEROA
4540-1-15-00-0007	GUILLELMO GALLARDO GALLARDO	5-700-2206	QUINTIN	QUEBRADA DEL MEDIO	79,7350	QUEBRADA DEL MEDIO	JOSE NICOMEDES GALLARDO GALLARDO	RESERVA FORESTAL DE CHEPIGANA	JOSE NICOMEDES GALLARDO GALLARDO
						FELIPE NOEL MARTINEZ TUÑON	QUEBRADA EL NARANJO		QUEBRADA DEL MEDIO
4540-2-05-00-0020	HERACLIO CERRUD CEDEÑO	7-70-493	RIO COLORADO	RIO COLORADO	0,8478	RIO LA NUPA	CAMINO DE QUINTIN A TORITO 12M	RIO LA NUPA	CAMINO DE QUINTIN A TORITO 12M
							EZEQUIEL ANTONIO BRAVO APARICIO		
4540-2-05-00-0070	MARCIAL ALBERTO TORRES CEDEÑO	5-700-2332	QUINTIN	RIO COLORADO	81,8465	CAMINO DE QUINTIN A TORITO 12M	RIO COLORADO	CAMINO DE QUINTIN A TORITO 12M	CAMINO DE SERVICIO A OTROS PREDIOS 6M
						EPIMENIDES MORENO CEDEÑO			MARIA ELISA BARRIO DE ALMENGOR
CORREGIMIENTO: CUCUNATI									
4541-4-10-00-0058	RODOLFO SANCHEZ HIGUERA	6-700-552	QUEBRADA MAS VERDE	QUEBRADA MAS VERDE	47,2981	CAMINO A EUSEBIO 12 M	BANCO DE DESARROLLO AGROPECUARIO	CAMINO A CANDELILLA 12M	BANCO DE DESARROLLO AGROPECUARIO
						JUAQUIN SANCHEZ	CAMINO DE SERVICIO DE 5M LUIS HUMBERTO LARA		JUAQUIN SANCHEZ
4541-4-14-00-0006	EMERITA PEREZ RAMOS	9-134-118	MARIATO	BAJO BONITO	16,8424	CAMINO DE CUCUNATI A BARRIALES 12 M	ADELA MARIA PEREZ DE ATENCIO	EMERITA PEREZ RAMOS	CAMINO DE SERVICIO DE 5M
4541-4-14-00-0010	EMERITA PEREZ RAMOS	9-134-118	MARIATO	BAJO BONITO	20,1816	CAMINO DE CUCUNATI A BARRIALES 12 M	BLADIMIR ENRIQUE OJO RODRIGUEZ	ANTONINO OJO OJO	ADELA MARIA PEREZ DE ATENCIO
									EMERITA PEREZ RAMOS
4541-4-10-00-0049	JOSE DOLORES VALDES	6-49-1264	LA GONGAR A	LA GONGAR A	27,1391	JUAN DE DIOS PIMENTEL GONZALEZ	MATIAS SANCHEZ PIMENTEL	JOSE DOLORES VALDES GOMEZ	CAMINO DE SERVICIO DE 5M
							RENE SANCHEZ PIMENTEL		
4541-4-10-00-0046	VICTORINO MORENO MELGAR	6-64-35	AGUA FRIA	ESTOPI LLAN	15,9421	CAMINO DE SERVICIO DE 5M	RIO ESTOPI LLAN	MARILYN HERRERA BOCARIZO	RIO ESTOPI LLAN
4541-4-09-00-0005	VICTORINO MORENO MELGAR	6-64-35	AGUA FRIA	ESTOPI LLAN	10,1275	RIO ESTOPI LLAN	GREGORIO JAVIER GIRON GONZALEZ	RIO ESTOPI LLAN	CAMINO DE SERVICIO DE 5M
4541-4-05-00-0055	RITO GAITAN RAMOS	6-49-158	CANDELI LLA	CANDELI LLA	95,8112	CAMINO A EUSEBIO 12 M	DILSA YANETH RAMOS RODRIGUEZ	CAMINO A CANDELILLA 12M	JUAN CRUZ GAITAN
	BLAS GAITA	6-13-981	CANDELI LLA			MAURICIO CAMPOS VALDES	QUEBRADA EUSEBIO		
						QUEBRADA MUERTO			
4541-4-10-00-0005	VENANCIO GARRIDO RAMOS	6-37-209	EUSEBIO ARRIBA	EUSEBIO ARRIBA	19,9281	PABLO GARRIDO CRUZ	QUEBRADA LA PATRIOTA	QUEBRADA LA PATRIOTA	CAMINO A EUSEBIO 12 M
						CAMINO A EUSEBIO 12 M			
						QUEBRADA LA PATRIOTA			
4541-4-20-00-0017	DIONISIO KOJIRA BLANCO	5-701-1908	LA PALMA	CHANATI CITO	54,0432	ALONSO RODRIGUEZ PEREZ	MANGLAR	RIO CHANATICITO	MANGLAR
	DIONISIO KOJIRA RAMOS	5-12-452				FEDERICO RODRIGUEZ VALDES			
						GERMAN KOJIRA ALVARADO			
4541-4-14-00-0014	RAUL HUMBERTO MARTINEZ ALVARADO	8-113-588	CHORRERA	CHANATI	168,2676	CAMINO DE SERVICIO DE 5M	RIO CHANATI	CAMINO DE SERVICIO DE 5M	QUEBRADA CHELE
								GERMAN KOJIRA ALVARADO	RIO CHANATI
								MAYDA EDIGNA KOJIRA DIAZ	
4541-4-14-00-0011	ADELA MARIA	6-700-2160	BAJO	BAJO	12,6746	EMERITA PEREZ	BLADIMIR	EMERITA PEREZ	CAMINO DE







Gaceta No 25927

Gaceta Oficial Digital, lunes 26 de noviembre de 2007

	PÉREZ DE ATENCIO		BONITO	BONITO		RAMOS	ENRIQUE OJO RODRIGUEZ	RAMOS	SERVICIO DE 5M
4541-4-10-00-0056	ESTREIDA GUERRA DE PIMENTEL	4-116-837	CUCUNATI	CUCUNATI	20,0981	CONGRESO DE TIERRAS COLECTIVAS EMBERA WOUNAAN	BRUNILDA ESTHER ACOSTA DE CULIOLO	CARRETERA DE SANTA FE A CUCUNATI 30M	CONGRESO DE TIERRAS COLECTIVAS EMBERA WOUNAAN
						EVELIO LOPEZ AGUDO			RIO CUCUNATI
4541-1-11-00-0038	CESAR PASTOR CORTEZ DIAZ	8-247-64	LA MESA	EL CAOBA	61,9716	CAMINO DE CUCUNATI A PIXVAE 12 M	CELESTINO QUINTERO CHAVEZ	CAMINO DE CUCUNATI A PIXVAE 12 M	CAMINO DE SERVICIO DE 7M
							MANGLAR		MANGLAR
									RIO CAOBA
4541-1-11-00-0039	ERASMO ALBERTO NAVARRO CORTEZ	8-474-761	LA MESA	EL CAOBA	20,8399	CAMINO DE CUCUNATI A PIXVAE 12 M	RIO CAOBA	CAMINO DE CUCUNATI A PIXVAE 12 M	RIO CAOBA
								CAMINO DE SERVICIO DE 7M	
4541-1-11-00-0040	CESAR PASTOR CORTEZ DIAZ	8-247-64	LA MESA	EL CAOBA	131,0469	CAMINO DE CUCUNATI A PIXVAE 12 M	MANGLAR	RIO CAOBA	HECTOR VALENCIA AGUILAR
									MANGLAR
4541-4-05-00-0011	AGUSTIN RAMOS	9-116-957	SAN PEDRITO	SAN PEDRITO	35,2762	CAMINO A CANDELLILLA 12M	CARLOS PIMENTEL GAITAN	CARLOS PIMENTEL GAITAN	AGAPITO ABREGO
						NELSON ABDIEL VERGARA GUERRERO		ESTEBAN GONZALEZ GUERRA	NELSON ABDIEL VERGARA GUERRERO
4541-1-07-00-0002	REYES JOSÉ ORTIZ HERNANDEZ	9-138-943	AGUA BUENA	AGUA BUENA N° 2	2,2994	CAMINO A PIXVAE 12 M	CAMINO A PIXVAE 12 M	YSABEL CANTO	CAMINO A PIXVAE 12 M
						REYNA ISABEL CANTO CHAVEZ			
CORREGIMIENTO JAQUE									
4538-1-18-00-0012	CESAR AUGUSTO PANEZO OVIEDO	5-12-1696	JAQUE	LIMON	12,6706	JUAN URBANO ARROCHA AMADOR	TERRENOS NACIONALES	JUAN URBANO ARROCHA AMADOR	TERRENOS NACIONALES
CORREGIMIENTO: LA PALMA									
4540-1-03-00-0061	RIGOBERTO GONZALEZ SANTOS	5-20-753	NUEVO PARITILLA	NUEVO PARITILLA	1,7648	CARLOS ANTONIO PEREZ RUIZ	QUEBRADA JOSE FAGANTI	QUEBRADA JOSE FAGANTI	CARLOS ANTONIO PEREZ RUIZ
4540-1-08-00-0009	RIGOBERTO GONZALEZ SANTOS	5-20-753	NUEVO PARITILLA	MOGOCENEGA ARRIBA	37,8721	DIGNO PEREZ ESPINOSA	ARELIS GONZALEZ SANTOS	QUEBRADA TRUPAL	DIGNO PEREZ ESPINOSA
						RIO MOGOCENEGA	RESERVA NATURAL PUNTA PATINO		
4540-1-03-00-0024	RIGOBERTO GONZALEZ SANTOS	5-20-753	NUEVO PARITILLA	MOGOCENEGA	4,8408	TERRENOS NACIONALES	CENOBIO ENRIQUE SARRIA MARTINEZ	EUCLIDES ZUÑIGA RUIZ	RIO MOGOCENEGA
						EUCLIDES ZUÑIGA RUIZ	RIO MOGOCENEGA		
4541-2-13-00-0003	LIZ ERNESIA RODRIGUEZ TORRES	5-700-170	LAS MERCEDES	LA CABIMA	60,1881	MANGLAR	ENCIL YANGUEZ RIVAS	FRANCISCO GARCIA CHOCHO	ARNULFO PINZON RODRIGUEZ
							SELEN SALVADOR MINA PAZ	JULIAN TERRERO	CARRETERA DE LA PALMA A SETEGANTI 30 M
									ENCIL YANGUEZ RIVAS
4540-1-03-00-0015	CONCEPCION MOYA LAY	5-16-1683	MIRAFLORES	MIRAFLORES	36,0762	EUGENIO ZUÑIGA ASPRILLA	EUGENIO ZUÑIGA ASPRILLA	EUGENIO ZUÑIGA ASPRILLA	QUEBRADA SECA
	DIOVELIS ESTHER ASPRILLA CABALLERO	5-20-120	LA PALMA			OVIDIO BONILLA SAENZ			OVIDIO BONILLA SAENZ
									JOSÉ DE LOS REYES ZUÑIGA FLORES
4541-2-17-00-0004	FERNANDO JAIME MEJIA	5-1-509	24 DE DIC. SECTOR 2, CASA # 5	BAJO GRANDE	22,8389	ALBIN ENRIQUE BLANCO GONZALEZ	TEMISTOCLES GONZALEZ NORIEGA	CARRETERA DE LA PALMA A SETEGANTI 30 M	DOMINGO SANCHEZ ALVARADO
						TEMISTOCLES GONZALEZ			ELVIS MANUEL





Gaceta No 25927

Gaceta Oficial Digital, lunes 26 de noviembre de 2007

						NORIEGA			BLANCO GONZALEZ
4541-2-18-00-0015	LETICIA MARTINEZ	5-713-961	LOS TOTUMITOS	MIRAFLORES	7,6104	LUZ DEL CARMEN TURNER ANDRADE	CARRETERA DE LA PALMA A SETEGANTI 30 M	MANGLAR	CARRETERA DE LA PALMA A SETEGANTI 30 M
							LANA TURNER MARMOLEJO		
4540-1-03-00-0002	DAYRA NORELIS PALMA GUERRA	5-707-1348	LA PALMA	MOGOCE NEGA	50,4250	IGNACIO TURNER MARMOLEJO	QUEBRADA CHAPÚ	QUEBRADA CHAPÚ	FANNY GUMERCINDA PUGA DE AGUILAR
						FANNY GUMERCINDA PUGA DE AGUILAR			QUEBRADA CHAPÚ
						JULIO RODRIGUEZ MARTINEZ			
4541-1-17-00-0019	EDELMIRA SANCHEZ IGLESIAS	5-7-382	LA PALMA	BERRENI A	182,8303	JAVIER HINESTROZA	RIO PIXVAE	ANA ELVIRA MILANES GUZMAN	AREA EN CONFLICTO
	NICOLAS EUCLIDES BATISTA RIVAS	5-8-452	LA PALMA			LUZ ELENA DOMICO	NICOLAS ARIEL RODRIGUEZ VALDEZ	MAXIMO RODRIGUEZ PINEDA	JOSF ANTONIO GONZALEZ GONZALEZ
	IDA LUZ BETHANCOURT SANCHEZ	8-452-499	8ª ETAPA. OMAR TORRIDOS			ROSA MARGARITA MIRANDA DE GONZALEZ		JAVIER HINESTROZA	ROSA MARGARITA MIRANDA DE GONZALEZ
4540-1-03-00-0017	CATALINO ROJAS MURILLO	5-18-487	MIRAFLORES	MIRAFLORES	13,6262	CAMINO DE SERVICIO 6 M	AREA EN CONFLICTO	CARRETERA DE LA PALMA A SETEGANTI 30 M	CAMINO DE SERVICIO 6 M
	CONCEPCION MOYA LAY	5-16-1683	MIRAFLORES						EUGENIO ZUÑIGA ASPRILLA
CORREGIMIENTO: RÍO CONGO									
4541-3-02-00-0016	NELSON BARRIGON BACORIZO	5-702-1159	CHITOLA	CHITOLA	47,5656	CLEMENTE CARPIO	HERMINIA ACHITO ISMARE	CARRETERA AL POBLADO DE RIO CONGO 30M	LUIS ALFREDO DE LEON CHAVEZ
									QUEBRADA SIN NOMBRE
4541-4-14-00-0032	IGLESIA INTERNACIONAL DEL EVANGELIO CUADRANGULAR DE PANAMA		CALLE FEDERICO BOYD CON CALLE 50	BAJO BONITO	9,3279	MERCEDES RODRIGUEZ BANDA	BASILIO OJO MURILLO	BASILIO OJO MURILLO	CAMINO DE CUCUNATI A BARRIALES 12 M
4541-3-07-00-0011	DIOMEDES CORDOBA MENTADO	7-91-2669	EL TOTUMO	CHITOLA	44,3146	LUIS ALFREDO DE LEON CHAVEZ	RIVALIO ACHITO BACORIZO	RIO CHITOLA	TERRENOS NACIONALES
						QUEBRADA SIN NOMBRE		RIVALIO ACHITO BACORIZO	LUIS ALFREDO DE LEON CHAVEZ
						RIO CHITOLA			
4541-4-19-00-0008	PANTALEÓN GUERRA MARTINEZ	9-85-809	PIÑAL	PIÑAL	49,7801	BOLIVAR KOJIRA RAMOS	ABELINO PEREZ RODRIGUEZ	FRANCISCO MONTEZUMA BEJERANO	TERRENOS NACIONALES
							FRANCISCO MONTEZUMA BEJERANO	RIO EL PIÑAL	
4541-4-19-00-0012	MARCELINO GARCIA MOSQUERA	E-8-74352	SAN MIGUELITO, CALLE URRACA	PIÑAL	28,5157	CRISTINA HERNANDEZ SOTO	CELINDA CELINA CASTRO DE DE LEON	CASILDO SAMANIEGO VELASQUEZ	QUEBRADA MAQUENCALITO
						QUEBRADA MAQUENCALITO		CELINDA CELINA CASTRO DE DE LEON	
4541-4-19-00-0010	ANGEL IBARGUEN HURTADO	E-8-74351	SAN MIGUELITO	PIÑAL	37,3961	ABELINO PEREZ RODRIGUEZ	CELINDA CELINA CASTRO DE DE LEON	CRISTINA HERNANDEZ SOTO	ABELINO PEREZ RODRIGUEZ
						FRANCISCO MONTEZUMA BEJERANO	MANGLAR	QUEBRADA MAQUENCALITO	
4541-3-12-00-0009	ARIEL ALFREDO DOMINGUEZ DEGRACIA	7-84-2793	COROBORO	COROBORO	16,1969	ARIEL ALFREDO DOMINGUEZ DEGRACIA	CARRETERA AL POBLADO DE RIO CONGO 30M	ARIEL ALFREDO DOMINGUEZ DEGRACIA	CARRETERA AL POBLADO DE RIO






Gaceta No 25927

Gaceta Oficial Digital, lunes 26 de noviembre de 2007

4541-4-05-00-0067	AGUSTINA RODRIGUEZ GONZALEZ	9-181-164	SAN PEDRITO	SAN PEDRITO	1.5601	QUEBRADA SIN NOMBRE	CAMINO A CANDELILLA 12M	NELSON ABDIEL VERGARA GUERRERO	NELSON ABDIEL VERGARA GUERRERO	CONGO 30M
4541-4-04-00-0010	AGUSTIN RAMOS	9-116-957	CUCUNATI	TIGRE VIENTO	44.4822	AGAPITO ABREGO	GERMAN RAMOS CRUZ	RUBEN DARIO SANJUR RAMOS	CAMINO DE EUSEBIO A SAN PEDRITO 12M	
						HERMINIO SOLIS VASQUEZ				
						QUEBRADA SIN NOMBRE				
4541-4-08-00-0004	NOHEMI CASTRO CORDOBA	5-712-1006	BARRIALES	QUEBRADA TORRE	15.2214	APARICIO ARABA MORENO	LIBRADO MITRE	CARRETERA DE PLATANILLO A BARRIALES 30M	RIO CONGO	
4541-4-08-00-0003	ROBERTO CASTRO GARCIA	E-8-82688	RIO SIERPE	QUEBRADA TORRE	80.9245	APARICIO ARABA MORENO	LIBRADO MITRE	CONGRESO DE TIERRAS COLECTIVAS EMBERA WOUNAAN	CARRETERA DE PLATANILLO A BARRIALES 30M	
	MARIA CASTRO DE RINCON	8-531-2012	ALCALDE DIAZ			CONGRESO DE TIERRAS COLECTIVAS EMBERA WOUNAAN	TEODORO SAAVEDRA CHAVEZ			
						QUEBRADA GRAN GELO				
4541-4-08-00-0066	EUGENIA RODRIGUEZ RIVERA	9-121-2262	BARRIALES	BARRIALES	5.4377	DANIEL PAZ GONZALEZ	RIO CONGO	QUEBRADA SIN NOMBRE	RIO CONGO	
4541-4-02-00-0010	SALEH MAHOMED HASSAN GONZALEZ	6-76-950	PARQUE LEFEVRE. EDIFICIO DEL CID. APTO. 2C	SANTA BARBARA	179.4977	MEF. MEDUC. ESCUELA DE SANTA BARBARA	CAMINO DE BARRIALES A SANTA BARBARA 12M	RIO SANTA BARBARA	CARRETERA AL POBLADO DE RIO CONGO 30M	
	NELSON ROGELIO HASSAN GONZALEZ	6-31-132	LOS POZOS. HERRERA			RIO SANTA BARBARA	QUEBRADA LA SOLBA			
							RIO SANTA BARBARA			
4541-4-09-00-0022	RUBEN JIMENEZ SOLIS	7-702-153	BALSAMO	BALSAMO	91.0818	JUAN JOSE CAMPOS CRUZ	ARNULFO PERES MENDOZA	QUEBRADA SIN NOMBRE	QUEBRADA SIN NOMBRE	
						QUEBRADA BALSAMO				
						VICTOR DOMINGUEZ CORTES				
4541-4-08-00-0008	AYDEE DEL CARMEN MILANES DE LAY	5-17-105	LA PALMA	QUEBRADA MANGO	33.8522	CARRETERA DE PLATANILLO A BARRIALES 30M	JOSE DE LOS SANTOS GAITAN CASTILLO	CARRETERA DE PLATANILLO A BARRIALES 30M	JOSE DE LOS SANTOS GAITAN CASTILLO	
						DAVID PINTO GONZALES	RICARTE DOVIAZA SARCO		SERAFIN MENDOZA CAMPOS	
4541-4-14-00-0041	JUVENCIO CAMPOS SAMANIEGO	9-722-912	BAJO BONITO	BAJO BONITO	76.0872	ASUNCION CAMPOS RIOS	JOSE MATIAS RODRIGUEZ FRANCO	EUGENIO ATENCIO RODRIGUEZ	QUEBRADA LEON	
						CAMINO DE CUCUNATI A BARRIALES 12 M			RIO COJO	
4541-4-08-00-0035	SERAFIN MENDOZA CAMPOS	9-124-681	BARRIALES	BARRIALES	27.0662	CAMINO DE BARRIALES A SANTA BARBARA 12M	HILARIO CRUZ PINTO	DAMIAN PINTO GARCIA	QUEBRADA DEL MEDIO	
							QUEBRADA 40 PESOS		QUEBRADA MANGO	
4541-4-07-00-0004	GLAISTER ANTONIO GUERRA MORALES	4-714-1053	CHEPO. BARRIADA LA OLIMPIA	SANTA BARBARA	33.8786	QUEBRADA LA SOLBA	CAMINO DE SERVICIO 4M	RIO SANTA BARBARA	CAMINO DE BARRIALES A SANTA BARBARA 12M	
							QUEBRADA SIN NOMBRE			
4541-4-11-00-0021	JOAQUIN ENRIQUE BATISTA GUTIERREZ	8-294-641	ARIZAL	ARIZAL	67.0434	CAMINO A QUEBRADA ARIZAL 10M	ERIC MAXEL CORDOBA ALMANZA	CARRETERA AL POBLADO DE RIO CONGO 30M	LUIS ALBERTO CORTEZ CASTRO	
									QUEBRADA ARIZAL	
4541-4-11-00-0023	JOAQUIN ENRIQUE	8-294-641	ARIZAL	ARIZAL	10.3113	CARRETERA AL POBLADO DE RIO	FERNANDO ALBERTO	FERNANDO ALBERTO	CARRETERA AL	



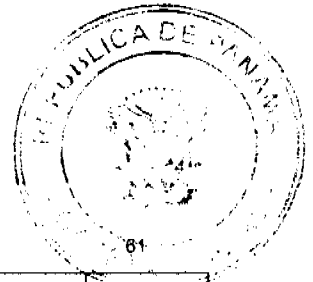


Gaceta No 25927

Gaceta Oficial Digital, lunes 26 de noviembre de 2007


	BATISTA GUTIERREZ					CONGO 30M	QUINTERO HUERTAS	QUINTERO HUERTAS	POBLADO DE RIO CONGO 30M
4541-4-09-00-0012	HIPOLITO AVILA SANCHEZ	6-46-619	PECHITO PARAO	PECHITO PARAO	49,2728	GUILLERMO GOMEZ GARRIDO	DAVID PERALTA GONZALEZ	CAMINO DE SERVICIO DE 5M	QUEBRADA CABECERA DEL RIO TIGRE VIENTO
						QUEBRADA CABECERA DEL RIO TIGRE VIENTO	FREDESVINDA BARBA RODRIGUEZ		VICENTE PEREZ
4541-4-09-00-0021	VICTOR DOMINGUEZ CORTES	8-705-771	BRISAS DEL GOLF	BALSAMO	42,3711	QUEBRADA BALSAMO	QUEBRADA SIN NOMBRE	QUEBRADA SIN NOMBRE	QUEBRADA BALSAMO
								RUBEN JIMENEZ SOLIS	
4542-3-16-00-0021	SAMUEL GUTIERREZ SAEZ	7-76-810	TORTI	SANTA BARBARA	117,0412	MANUEL ANTONIO VARGAS RODRIGUEZ	BOLIVAR GUTIERREZ SAEZ	ALEJANDRO ROJAS RODRIGUEZ	RIO SANTA BARBARA
						RIO SANTA BARBARA	RIO SANTA BARBARA	BOLIVAR GUTIERREZ SAEZ	
								JUSTO GUTIERREZ SAMANIEGO	
4442-2-20-00-0001	VICTOR MANUEL CAMPOS PEREZ	8-220-281	CHIMANI LLO	CHIMANI LLO	25,4800	LAZARO CAMPOS PEREZ	JORGE OVIDIO GUERRA ALMANZA	RIO CHIMANILLO	LAZARO CAMPOS PEREZ
	PASTORA PEREZ CASTRO	7-24-807	PLATANILLO				RAFAEL MORALES SALADO		RESERVA HIDROLOGICA MAJE BAYANO
4541-3-02-00-0014	ERNESTO GUERRA GONZALEZ	9-176-657	TORTI	CHITOLA	98,9591	ARELPIO TEUCAMA CONQUISTA	CLEMENTE CARPIO	CARRETERA AL POBLADO DE RIO CONGO 30M	LUIS ALFREDO DE LEON CHAVEZ
						QUEBRADA PERDIZ			ALEXANDER ENRIQUE MOSQUERA
4542-3-11-00-0064	TITO SOTO RODRIGUEZ	9-150-871	CACAO	CACAO	52,3943	RIO DOS BOCAS	AREA EN CONFLICTO	RIO DOS BOCAS	ALEJANDRO VALDEZ JIMENEZ
						QUEBRADA CABECERA DEL RIO DOS BOCAS			MANUEL ANTONIO CACERES MARTINEZ
CORREGIMIENTO RIO CONGO ARRIBA									
4542-3-08-00-0072	REINALDO ELIAS GARCIA SAEZ	7-116-744	RIO ARENAL	RIO ARENAL	0,2857	QUEBRADA SIN NOMBRE	RIO ARENAL	RIO ARENAL	CAMINO EN RIO ARENAL 12M
						CAMINO EN RIO ARENAL 12M	CLEMENTINA CORDOBA SAMANIEGO		
4542-3-19-00-0018	AURELIO MITRE MORENO	9-216-868	CABECERA DE QDA. DIABLA	CABECERA DE QDA. DIABLA	20,2005	CUPERTINO MITRE MORENO	NICOMEDES HUERTAS DOMINGUEZ	CUPERTINO MITRE MORENO	FELIPE MEDINA UREÑA
	DEYSI YANETH ESCOBAR BERNAL	8-759-1685	VALLE RICO			FELIPE MEDINA UREÑA		QUEBRADA LA DIABLA	NICOMEDES HUERTAS DOMINGUEZ
4542-3-02-00-0029	JORGE ADALBERTO QUINTERO ESPINOSA	6-73-253	RIO VENAO	RIO VENAO	0,3717	CAMINO A RIO VENAO 12M	QUEBRADA SIN NOMBRE	RIO VENAO	DELICIO ESPINOZA ESPINOZA
	SORAIIDA PINTO DE QUINTERO	6-78-50	RIO VENAO						
4542-3-08-00-0127	MARIA IGNACIA CORDOBA DE GARCIA	7-96-146	RIO ARENAL	RIO ARENAL	19,3420	CARRETERA DE PLATANILLO A SAN PEDRITO 20M	CAMINO DE SERVICIO 8M	CARRETERA DE PLATANILLO A SAN PEDRITO 20M	JAVIER ANTONIO ULLOA RODRIGUEZ
						DORIS ARASELIS FLORES MARIN		CAMINO DE SERVICIO 8M	REINALDO ELIAS GARCIA SAEZ
						IRENE FLORES PINTO			IRENE FLORES PINTO
						QUEBRADA SIN NOMBRE			QUEBRADA SIN NOMBRE
4542-3-08-00-0120	JOAQUIN ANTONIO FLORES PINTO	6-50-841	RIO ARENAL	RIO ARENAL	34,0496	ADELINA BARRIA GUERRA	ROLDAN ZAMBRANO TENORIO	JAVIER ANTONIO ULLOA RODRIGUEZ	MARIA ROBLES CORTES





							TERRENOS NACIONALES	MARCOS SAMBRANO SALAZAR	
								REINALDO ELIAS GARCIA SAEZ	
4542-3-19-00-0009	BASILIO ESCOBAR MEDINA	7-703-47	VALLE RICO	VALLE RICO	51.1820	BERONICO JAVIER ESCOBAR NIETO	PACIFICO FLORES PINTO	QUEBRADA SIN NOMBRE	BERONICO JAVIER ESCOBAR NIETO
	ROSA MIDIAN ESCOBAR NIETO	7-707-2426	VALLE RICO			QUEBRADA SIN NOMBRE	SANTOS MITRE MORENO		
	ISIDRA NIETO	7-58-837	VALLE RICO						
	ARIEL ALEXIS PEREZ NIETO	7-88-1524	VALLE RICO						
	APOLONIO ESCOBAR NIETO	7-700-1299	VALLE RICO						
4542-3-01-00-0001	ARISTIDES REINA AVILA	8-293-83	RIO VENAÑO	RIO GIRA ARRIBA	62.6297	PEDRO PABLO CAMPOS	DAVIS ENRIQUE ALFARO SANJUR	DIGNA FRIAS VEGA	LUCIA HERNANDEZ DE PIMENTEL
							QUEBRADA CABECERA DEL RIO GIRA		DAVIS ENRIQUE ALFARO SANJUR
							QUEBRADA SIN NOMBRE		PEDRO PABLO CAMPOS
4542-3-02-00-0054	MIGDALIA MITRE MORENO	9-713-1765	BOQUERONES, SANTIAGO	RIO PAVO	12.6496	ALCIDES MITRE PIMENTEL	JOSÉ ELIAS ESCOBAR SAAVEDRA	CARMEN MORENO PINTO	ROBERTO MITRE MORENO
						CARMEN MORENO PINTO	RIO PAVO	JOSÉ ELIAS ESCOBAR SAAVEDRA	FRANCISCO MITRE MORENO
						FRANCISCO MITRE MORENO			
4542-3-03-00-0098	ADRIANO FERNANDEZ AIZPURUA	3-45-458	RIO GIRA	RIO GIRA	4.5130	CAMINO DE SERVICIO 6M	ALCIDES MITRE PIMENTEL	EDILTRUDIS ALFONSO RIOS	RIO GIRA
							OSVALDO ENRIQUES RAMOS GONZALEZ		
4542-3-02-00-0059	DAMIAN JIMENEZ PINZON	8-291-249	NUEVO PARAISO	NUEVO PARAISO	62.6720	ADRIANO FERNANDEZ AIZPURUA	RAQUEL VELASQUEZ GONZALEZ	FRANCISCO CRUZ BARRIA	RAMON JIMENEZ PINZON
						RIO PAVO	DAMIAN JIMENEZ PINZON	JOSE EZEQUIEL GONZALEZ ARROYO	RAQUEL VELASQUEZ GONZALEZ
							FRANCISCO CRUZ BARRIA	JUAN CASTRO CRUZ	
								LAZARO HERNANDEZ CABALLERO	
4542-3-11-00-0001	SERGIO SOTO OTERO	9-83-1550	CACAO	CACAO	80.5183	RESERVA HIDROLOGICA MAJE - BAYANO	LUCIANA CRUZ DE BARRIA	CRISTINO BARRIA QUINTERO	RESERVA HIDROLOGICA MAJE BAYANO
	SERGIO SOTO JIMENEZ	8-745-1150	CACAO				MARTIN HERNANDEZ RIOS		
	ARNULFA JIMENEZ VERGARA	9-125-845	CACAO						
4542-3-02-00-0022	JORGE ADALBERTO QUINTERO ESPINOSA	6-73-253	RIO VENAÑO	RIO VENAÑO	23.1488	OLMEDO ERNESTO RIOS ORTEGA	RIO GIRA	MOISES QUINTERO HERNANDEZ	DIGNA FRIAS VEGA
									RIO GIRA
CORREGIMIENTO: RÍO IGLESIAS									
4541-1-09-00-0047	LUIS FELIPE MOSQUERA	E-8-22726	ARRETI	ARRETI	60.1552	CARRETERA PANAMERICANA 100M	CAMINO DE SERVICIO DE 6M	CARRETERA DE LA MONEDA A ARRETI 30M	QUEBRADA LA MATOZA
						QUEBRADA LA MATOZA	CARRETERA DE LA MONEDA A ARRETI 30M	CELESTINO JARAMILLO QUINTANAR	
								MARIA RAMOS DE PACHECO	
4541-2-10-00-0017	ARIEL NOEL BEDOYA MINA	5-14-2683	ESTERO LARGO	ESTERO LARGO	87.4597	CARLOS VEGA	MANGLAR	CARLOS VEGA	MANGLAR
						PANTALEON RODRIGUEZ	NESTOR GARCÉS GALVEZ	ENESTALIZ SERRANO	PANTALEON RODRIGUEZ






Gaceta No 25927

Gaceta Oficial Digital, lunes 26 de noviembre de 2007

						FERNANDEZ		CORTEZ	FERNANDEZ
								ERNESTO TORRES GONZALEZ	
								GERARDO VASQUEZ GONZALEZ	
4641-3-11-00-0077	ALEJANDRA CHAVARRIA CHAVARRIA	5-16-1788	RIO IGLESIAS	RIO IGLESIAS	28,7644	EUSEBIA CHAVARRIA DE QUINTERO	ERIES MEL QUINTERO CHAVARRIA	RIO IGLESIAS	ERIES MEL QUINTERO CHAVARRIA
4641-3-16-00-0002	ENESTOR QUINTERO	4-102-1781	RIO IGLESIAS	RIO IGLESIAS	140,8521	EUSEBIA CHAVARRIA DE QUINTERO	AREA INADJUDICABLE MANGLAR	CANA CORPORATION	GRACIELA CHAVARRIA DE DELGADO
	ROSSE MERY QUINTERO CHAVARRIA	5-700-133	PENONO ME			GRACIELA CHAVARRIA DE DELGADO	CANA CORPORATION		RIO IGLESIAS
	EUSEBIA CHAVARRIA DE QUINTERO	4-58-186	RIO IGLESIAS			JOSE DOMINGO REYES VEGA			
						JOSE MARIA REYES SANTAMARIA			
						WILFRIDO CHAVARRIA CHAVARRIA			
4541-2-05-00-0002	FERMINA GONZALEZ	4-119-1698	GUALAC A	GUALAQ UITA	21,7181	RESERVA HIDROLOGICA FILO DEL TALLO	DIOMEDES ESPINO DE LEON	RESERVA HIDROLOGICA FILO DEL TALLO	CRISTOBAL TAPIA
							SANTOS ALFREDO CONTRERAS VEGA		
4541-2-20-00-0008	ABRAHAM RAMIREZ	7-108-708	RIO IGLESIAS	CHAMPI ON	23,8492	CAMINO A CHAMPION 12M	DOMINGO APARICIO UREÑA	ROBERTO ANTONIO SERRANO GONZALEZ	CAMINO A CHAMPION 12M
							MANUEL CAICEDO CABRERA		
							ROBERTO ANTONIO SERRANO GONZALEZ		
4641-3-12-00-0017	NAZARIO MENDOZA ATENCIO	6-38-881	ARUZA ABAJO	ARUZA ABAJO	9,5123	CAMINO DE ARUZA ARRIBA A ARUZA ABAJO 12 M	JACOB SAENZ GONZALEZ	CAMINO DE SERVICIO DE 6M	CAMINO DE ARUZA ARRIBA A ARUZA ABAJO 12 M
						CAMINO DE SERVICIO DE 6M	PEDRO BEJARANO CUESTA		
4541-2-10-00-0009	HERMINIO CUBILLA GUTIERREZ	4-121-300	METETI	BIJAGUA L	4,7737	RESERVA HIDROLOGICA FILO DEL TALLO	IDALISLA ALICIA CUBILLA DE CASTRO	RESERVA HIDROLOGICA FILO DEL TALLO	CARRETERA DE METETI A PUERTO QUIMBA 30M
4541-1-19-00-0009	NIVIA DAMARIS RAMOS DE VILLAMONTE	2-126-988	ARRETI	ARRETI	11,5501	PASCUAL SABIER PINEDA MOSQUERA	LIDIA DE LOS SANTOS SALAZAR DE CASTRO	RESERVA HIDROLOGICA FILO DEL TALLO	CAMINO DE ARRETI A QUEBRADA TETERAL 12M
4541-1-19-00-0008	NIVIA DAMARIS RAMOS DE VILLAMONTE	2-126-988	ARRETI	ARRETI	2,7338	LUIS MANUEL PINEDA MOSQUERA	LIDIA DE LOS SANTOS SALAZAR DE CASTRO	CAMINO DE ARRETI A QUEBRADA TETERAL 12M	MANGLAR
4541-1-19-00-0016	MAXIMO PIMENTEL RAMOS	6-70-133	TETERAL	TETERAL	2,0784	DORILA RODRIGUEZ DE MIRANDA	MANGLAR	CAMINO DE ARRETI A QUEBRADA TETERAL 12M	MANGLAR
4541-1-19-00-0014	MAXIMO PIMENTEL RAMOS	6-70-133	TETERAL	TETERAL	15,5406	CAMINO DE SERVICIO DE 6M	NATALIO TORRES GONZALEZ	RESERVA HIDROLOGICA FILO DEL TALLO	CAMINO DE ARRETI A QUEBRADA TETERAL 12M
4541-2-05-00-0007	HIPOLITO GUTIERREZ VEGA	4-96-1258	BIJAGUA L	BIJAGUA L	11,2251	ABEL RAMOS CANTO	MARCOS SERGIO DE LEON GOMEZ	JOSE ANTONIO GUTIERREZ VEGA	SANTIAGO RAMOS PERALTA
						RESERVA HIDROLOGICA FILO DEL TALLO			
4541-2-20-00-0001	AIDA ISABEL GUERRA DE SERRANO	9-99-321	CHAMPION	CHAMPION	58,3790	AREA EN CONFLICTO	AQUILINO BERRIO PATERNINA	JULIO MURILLO CHANIS	EPIFANIA PAZ TORRES
						MANGLAR	CRISTINA PATERNINA DE TORRES		





							JULIO MURILLO CHANIS		
4541-1-09-00-0029	RÓMAN MORENO CASTAÑEDA	2-72-969	LA MONEDA	LA MONEDA	64,7730	NICOMEDES ANTONIO VARGAS TORRES	FERMIN PITY MARTINEZ	FERMIN PITY MARTINEZ	CARRETERA PANAMERICANA 100M
	MIRIAM EDITH MORENO DE CARRION	2-146-445	NATA			RÍO OSO	JAIME MALCA FORTI		LA GRAN FAMILIA DE FE EN DIOS
	MAYRA ESTELA MOREN DE MARTIN	2-701-190	BAHRAIN, ARABIA SAUDITA						NICOMEDES ANTONIO VARGAS TORRES
	MAIKA ENITH MORENO SAMANIEGO	2-153-293	ANTON						
	EVA ESTHER SAMANIEGO DE MORENO	2-78-784	LA MONEDA						
4541-2-15-00-0012	ESMERALDA PAZ BERRIO	5-12-1122	PANAMA	CATIVAL	55,2872	PASCUAL MOSQUERA CHANIS	ADRIANO RAMOS GONZALEZ	AREA EN CONFLICTO	ADRIANO RAMOS GONZALEZ
	FELIX PAZ BERRIO	8-113-646	CATIVAL			MANGLAR	AREA EN CONFLICTO		DIDIMO RAMOS PERALTA
	ERNESTO PAZ BERRIO	5-8-548	AGUA VIVA						
	CARMEN CECILIA PAZ BERRIO	5-10-484	LA PALMA						
4541-2-20-00-0033	ARCADIO SANJUR MONTENEGRO	5-16-1082	RIO IGLESIAS	RIO IGLESIAS	14,0035	ROGER RAUL COBA BATISTA	DILIA EDITH MADERA VILLARREAL	RESERVA FORESTAL DE CANGLON	DILIA EDITH MADERA VILLARREAL
	CRESCENCIA VEGA VARGAS	5-16-2459	RIO IGLESIAS						
4641-3-11-00-0045	TOMAS PINEDA SANTOS	4-137-1455	AGUA CALIENTE	AGUA CALIENTE	3,2784	NIDIA MIGDALIA BATISTA DE ARAUZ	OCLIDES CORTEZ BATISTA	JOAQUIN CONCEPCION JIMENEZ	CAMINO DE RIO IGLESIAS A AGUA CALIENTE 12M
								NIDIA MIGDALIA BATISTA DE ARAUZ	
CORREGIMIENTO SANTA FE									
4541-1-06-00-0054	LIBANDO MECHECHE BARRIGON	5-709-1958	DOROTEA	DOROTEA	82,3194	ANDRES MORENO JARAMILLO	RIO COREDO	JOSE ELIGIO BARRIGON BACORIZO	QUEBRADA TARRAYA
						CIRILA QUINTANA MEPAQUITO			
						ELIDA BAILARIN CABRERA			
						RUBEN BACORIZO BARRIGON			
4541-1-06-00-0026	HILARIO MARTINEZ PINTO	6-58-630	AGUA BUENA Nº2	HIGUERO NAL	10,8419	JUAN CEDEÑO LEZCANO	QUEBRADA HIGUERONAL	QUEBRADA SIN NOMBRE	EUSEBIO ESPINOSA ZUÑIGA
4541-1-03-00-0040	ISIDRO SANCHEZ SAENZ	9-164-967	ZAPALLAL	ZAPALLAL	2,2994	RIO ZAPALLAL	EVELIO VALENCIA ZUÑIGA	EVELIO VALENCIA ZUÑIGA	RIO ZAPALLAL
							RIO ZAPALLAL	MANUEL DE JESUS VARGAS VELASQUEZ	
4542-2-19-00-0019	SANTA FE REFORESTATION S.A.	929452-1-521339DV83	QUEBRADA RELOJERA	QUEBRADA RELOJERA	91,7448	CARRETERA DE BETEL A RELOJERA DE 30M	EMPRESA MELO, S.A., REFORESTADORA EL ZAPALLAL	GERARDO ANTONIO MEDINA	EMPRESA MELO, S.A., REFORESTADORA EL ZAPALLAL
						HILARIO UREÑA	QUEBRADA TANQUE, S.A.	MIGUEL EDUARDO VALLARINO COX	
4542-2-19-00-0022	SUSTAINABLE TIMBERS, S.A.	751014-1-480129DV93	QUEBRADA RELOJERA	QUEBRADA RELOJERA	16,7299	EMPRESA MELO, S.A., REFORESTADORA EL ZAPALLAL	RICARDO MARISCANO	SUSTAINABLE TIMBERS, S.A.	ALCIBIADES DE FRIAS GUTIERREZ
						QUEBRADA TANQUE, S.A.			
4542-2-18-00-0057	YAMILETH ITZEL ROSAS ARJONA	4-234-16	SAN MIGUEL	SAN MIGUEL	36,5653	RIO LARA	ILIANA VILLOBOS PEREZ	GENEROSO PEREZ GAITAN	ALEJANDRO BONILLA BATISTA
						GENEROSO PEREZ GAITAN	ALEJANDRO BONILLA BATISTA		





							JOSE DEL CARMEN SANCHEZ CHAVEZ	VICTORINO VASQUEZ PEREZ	
4541-1-02-00-0101	JOSE CANDELARIO ORTEGA TEJEDOR	6-53-1595	LA ARENA CHITRE	AGUA BUENA NO.1	26,2938	CAMINO DE AGUA BUENA N°1 DE 12M	CARMEN ELIDA ORTEGA MEPAQUITO	CARRETERA DE SANTA FE A CUCUNATI 30M	HILARIO MARTINEZ PINTO
						JUAN BAUTISTA AVILA RAMOS	CARRETERA DE SANTA FE A CUCUNATI 30M	CAMINO DE AGUA BUENA N°1 DE 12M	JUAN BAUTISTA AVILA RAMOS
4541-1-02-00-0076	IGLESIA INTERNACIONAL DEL EVANGELIO CUADRANGULAR DE PANAMA	1828-236-SC792	LA CANTERA	LA CANTERA	0,1773	CAMINO A LA CANTERA DE 20M	ANTONINO OJO OJO	ALEXIS VILLARREAL DE LEON	CRISTOBAL PEREZ OJO
						CRISTOBAL PEREZ OJO			
4542-2-18-00-0082	JUSTO GOMEZ GIL	6-47-1446	LA LOMA	LA LOMA	33,0217	CAMINO DE SERVICIO DE 6M	CAMINO A OTROS PREDIOS DE 6M	CARRETERA PANAMERICANA 100M	ALBERTO LEONEL CORTEZ
						RUBEN DARIO ANGULO ZARZAVILLA	EDELMIRA CHAMI DEGAIZA	CARVAJAL CHOCHO CHAMARRA	RIO SABANA
							VIDAL RAMOS GIL	CRISPULO CHIRIPUA PIZARIO	CAMINO DE SERVICIO DE 8M
								RUBEN DARIO ANGULO ZARZAVILLA	
								VIRGILIO GONZALEZ	
4542-2-18-00-0086	JUSTO GOMEZ GIL	6-47-1446	LA LOMA	LA LOMA	0,0180	CAMINO A OTROS PREDIOS DE 6M	EDELMIRA CHAMI DEGAIZA	CARRETERA PANAMERICANA 100M	GUILLERMO RAMOS PERALTA
4542-2-11-00-0071	LEOVIGILDO BULTRON QUINTERO	6-49-483	TAMARINDO	TAMARINDO	18,8011	JOSE LUIS VALDES RIOS	CAMINO A OTROS PREDIOS DE 6M	JOSE LUIS VALDES RIOS	CAMINO DE TAMARINDO A ZIMBA DE 12M
						CAMINO DE TAMARINDO A ZIMBA DE 12M	PEDRO MONTE	JOSE LUIS VALDES RIOS	
							JOSE LUIS VALDES RIOS		
							SANTIAGO RIOS OJO		
4541-1-07-00-0077	LIBRADA DOMINGUEZ DE CASTRO	7-118-143	LOS NUNOS	LOS NUNOS N° 3	22,5834	CAYETANO GONZALEZ BONICHE	RAFAELA RODRIGUEZ GUTIERREZ	ALBINO CHIRIPUA QUIRO	CAMINO DE LOS NUNOS A COREDO DE 12M
						ALBINO CHIRIPUA QUIRO	FAUSTINO CASTRO ESPINOSA	FAUSTINO CASTRO ESPINOSA	
4542-3-10-00-0044	ISAAC MANUEL NORATO CARDENAS	7-108-370	EL BONGO, LOS SANTOS	GUAYABILLO ABAJO	99,8234	CAMINO A OTROS PREDIOS DE 6M	CAMINO A OTROS PREDIOS DE 6M	ABILIO ALEXIS ACEVEDO MELENDEZ	ILDEFONSO VERGARA CEDEÑO
						EDILMA ESPINO VERGARA	OLITY SOLIS CUEVAS	CAMINO A OTROS PREDIOS DE 6M	RIO GUAYABILLO
						ISAAC MANUEL NORATO CARDENAS	ILDEFONSO VERGARA CEDEÑO	OVIDIO DIAZ DOMINGUEZ	
								QUEBRADA JABON	
4541-1-01-00-0011	ROSENDO NAVARRO CAMPOS	6-56-2342	AGUAS CLARAS	AGUAS CLARAS	0,0788	VICARIATO DE DARIEN. CAPILLA DE AGUAS CLARAS	JUNTA COMUNAL DE SANTA FE. CUADRO DEPORTIVO	CAMINO DE AGUAS CLARAS A CANDELLILLA DE 12M	GUILLERMO NORIEGA OJO
4542-2-16-00-0039	JILMA ROSA GONZALEZ DE SANCHEZ	6-70-511	TAMARINDO	TAMARINDO	0,5439	CAMINO DE TAMARINDO A RIO ROMAN DE 12M	BARTOLO BULTRON	BARTOLO BULTRON	TRINIDAD BULTRON QUINTERO
4542-2-16-00-0033	RAFAEL BULTRON QUINTERO	6-67-437	TAMARINDO	TAMARINDO	4,2718	CAMINO DE TAMARINDO A RIO ROMAN DE 12M	BARTOLO BULTRON	BARTOLO BULTRON	QUEBRADA SANTA ROSA
								CAMINO DE SERVICIO A OTROS PREDIOS DE 4M	
4542-2-16-00-0031	PEDRO REYES PEREZ	6-77-467	TAMARINDO	TAMARINDO	17,9523	CAMINO DE TAMARINDO A	CAMINO DE SERVICIO DE 5M	CAMINO DE TAMARINDO A	JOSE LUIS VALDEZ







						GUAYABILLO DE 12M		VALLE ALEGRE DE 12M	RIOS
						EUSEBIO DEMETRIO MARIN MENDOZA	CAMINO DE TAMARINDO A RIO ROMAN DE 12M	MEDUCA, ESCUELA DE TAMARINDO	
								JUNTA COMUNAL. AREA DE USO PUBLICO	
4542-2-16-00-0002	EXPEDITO MITRE MENDOZA	6-48-1837	TAMARINDO	TAMARINDO	0,4832	EUSEBIO DEMETRIO MARIN MENDOZA	CAMINO DE TAMARINDO A GUAYABILLO DE 12M	EUSEBIO DEMETRIO MARIN MENDOZA	EUSEBIO DEMETRIO MARIN MENDOZA
4542-3-20-00-0015	GERTRUDIS BARRIA CRUZ	6-28-887	TAMARINDO ARRIBA	RIO ROMAN	4,5861	ALMADIS PINTO MENDOZA	EXPEDITO MITRE MENDOZA	FERMIN CASTRO PEREZ	RIO ROMAN
						CLEMENTE SANCHEZ	RIO ROMAN		
4542-3-20-00-0017	EXPEDITO MITRE MENDOZA	6-48-1837	TAMARINDO	RIO ROMAN	0,6124	FERMIN CASTRO PEREZ	RIO ROMAN	PEDRO REYES PEREZ	RIO ROMAN
4542-3-20-00-0091	EXPEDITO MITRE MENDOZA	6-48-1837	TAMARINDO	RIO ROMAN	0,0987	GERTRUDIS BARRIA CRUZ	RIO ROMAN	RIO ROMAN	GERTRUDIS BARRIA CRUZ
									RIO ROMAN
4542-2-17-00-0077	CELINDA BARRIA DE CASTRO	7-700-1702	LA CANTERA	QUEBRADA CAÑAZAS	8,4075	CELINDA BARRIA DE CASTRO	JACINTO GARCIA JAEN	CELINDA BARRIA DE CASTRO	JACINTO GARCIA JAEN
4542-2-17-00-0026	ALFREDO CASTRO ALVARADO	8-755-2188	QUEBRADA CAÑAZAS	QUEBRADA CAÑAZAS	10,3544	ROGELIO CASTRO FIGUEROA	CARMELITO ALTAMIRANDA VASQUEZ	ROGELIO CASTRO FIGUEROA	ANTONIO OJO OJO
4541-1-03-00-0055	OVIDIO ALVAREZ VILLARREAL	4-60-119	QUEBRADA HONDA	QUEBRADA HONDA	17,2263	SATURNINO CAEZ	JOSEPH G ROCK	YAMILEX SIOMARA CONCEPCION	JAVIER OCHOAVIA BARAHONA
							MANUEL OCHOAVIA BARAHONA		
4542-3-20-00-0013	EXPEDITO MITRE MENDOZA	6-48-1837	TAMARINDO	RIO ROMAN	17,4289	QUEBRADA SIN NOMBRE	INOCENTE AVILA GOMEZ	PEDRO REYES PEREZ	LUIS ALBERTO ULLOA CRUZ
								RIO ROMAN	
4542-3-20-00-0014	GERTRUDIS BARRIA CRUZ	6-28-887	TAMARINDO ARRIBA	RIO ROMAN	16,8691	ALMADIS PINTO MENDOZA	QUEBRADA SIN NOMBRE	RIO ROMAN	LIBRADA ENEIDA HERNANDEZ NUÑEZ
4542-2-15-00-0002	RUBEN PEREZ GONZALEZ	6-89-1179	QUEBRADA LA ESTENIA	QUEBRADA LA ESTENIA	67,4756	CAMINO DE SERVICIO A OTROS PREDIOS DE 4M	ELISEO OJO RAMOS	LEONA DAVIDA HEDAYA DE BASSAM	ISMAEL OJO CAMPOS
							JUSTINO RAMOS CAMPOS		
4542-2-10-00-0004	ANGEL SANTO MENDOZA GUERRA	6-706-142	QUEBRADA HONDA	QUEBRADA TANQUE	50,9885	COMARCA KUNA DE WARGANDII	EVILIO MENDOZA GUERRA	SANTA FE REFORESTATION, S.A	EVILIO MENDOZA GUERRA
							SANTA FE REFORESTATION, S.A.		
4542-2-10-00-0005	SANTA FE REFORESTATION, S.A.	929452-1-521339DV83	CALIDONIA, PANAMA	QUEBRADA TANQUE	55,8349	ANGEL SANTO MENDOZA GUERRA	GERMAN VALDEZ CRUZ	COMARCA KUNA DE WARGANDII	CAMINO DE SERVICIO A OTROS PREDIOS DE 4M
									DORINDO OJO OJO
4542-2-20-00-0005	JOSE OBIDIO PIMENTEL PERALTA	9-700-1095	QUEBRADA RELOJERA	QUEBRADA RELOJERA	26,0131	CAMINO DE SERVICIO DE 8M	EULALIA QUINTERO PERALTA	CAMINO A OTROS PREDIOS DE 6M	JOSE PEDRO PIMENTEL PERALTA
4542-2-15-00-0026	CICINIO CAMPOS GONZALEZ	6-56-1360	QUEBRADA TANQUE	QUEBRADA TANQUE	30,8517	CARRETERA DE ZAPALLAL A CHUCUNAQUE DE 30M	ANIRVIO CABRERA BERRUGATE	AREA EN CONFLICTO	ANIRVIO CABRERA BERRUGATE
	MARCELINA GONZALEZ VALDES	6-19-879	QUEBRADA TANQUE			ELISEO OJO VALDES			
<b>CORREGIMIENTO: SETEGANTI</b>									
4540-1-19-00-0018	JACOBO ANTONIO CEDEÑO LOPEZ	5-14-2671	QUINTIN	LAS PAILITAS	20,7357	CAMINO DE SERVICIO A OTROS PREDIOS	CAMINO DE QUINTIN A TORITO 12M	RIO LA NUPA	CAMINO DE QUINTIN A TORITO 12M






Gaceta No 25927

Gaceta Oficial Digital, lunes 26 de noviembre de 2007

	GLADYS JUDITH CEDEÑO RUIZ	5-18-1172	QUINTIN			6M	LUCAS BERNAL CEDEÑO LOPEZ	SATURNINO DEGRACIA GARCIA	
4540-1-08-00-0034	PABLO EMIGDIO GIRALDO	E-8-77032	SETEGAN TI	MOGOCE NEGA	4,8986	RIO MOGOCENEGA	MARIO MARTINEZ BLANCO	MARIO MARTINEZ BLANCO	RIO MOGOCENEGA
4540-1-08-00-0023	RAMIRO BLANCO LASPRILLA	5-6-894	SETEGAN TI	MOGOCE NEGA ARRIBA	15,6057	LORENZO RODRIGUEZ MARTINEZ	CAMINO DE SETEGANTI A MOGOCENEGA 10M	CAMINO DE SETEGANTI A MOGOCENEGA 10M	AMABLE ANTONIO SUGASTI BERRIO
	LUIS ALBERTO BLANCOS ORTEGA	5-24-426	DON BOSCO, PANAMA						LORENZO RODRIGUEZ MARTINEZ
	LEONIDAS BLANCO LASPRILLA	5-6-856	SETEGAN TI						
4540-1-08-00-0031	RAMIRO BLANCO LASPRILLA	5-6-894	SETEGAN TI	MOGOCE NEGA ARRIBA	1,8911	AMABLE ANTONIO SUGASTI BERRIO	CAMINO DE SETEGANTI A MOGOCENEGA 10M	CAMINO DE SETEGANTI A MOGOCENEGA 10M	AMABLE ANTONIO SUGASTI BERRIO
	LUIS ALBERTO BLANCOS ORTEGA	5-24-426	DON BOSCO, PANAMA				CAMINO DE SETEGANTI A MOGOCENEGA 10M		
	LEONIDAS BLANCO LASPRILLA	5-6-856	SETEGAN TI						
4540-1-03-00-0078	DAVID ISAAC GUTIERREZ GONZALEZ	5-13-583	LA PALMA	EL BONGO	10,9485	CARRETERA DE LA PALMA A SETEGANTI 30M	GREGORIO GUTIERREZ ACOSTA	GREGORIO GUTIERREZ ACOSTA	ROBERTO ENRIQUE AGÜERO AYALA
							CARLOS AGUILAR ROJAS		CARLOS AGUILAR ROJAS
CORREGIMIENTO: TUCUTI									
4640-3-18-00-0072	OTILIANO VALDESPINO ORTEGA	5-11-360	EL BACAO	EL BACAO	10,3197	MARIBETH IBARGUEN VASQUEZ	ESTELVINA CUNDUMI FLACO	AREA EN CONFLICTO	MARIBETH IBARGUEN VASQUEZ
4639-4-02-00-0041	FRANCISCO BLANCO GALVEZ	5-19-336	TUCUTI	QUEBRADA TADEO	6,2739	BERNARDITO MORENO ALVARADO	JUNTA COMUNAL, TOMA DE AGUA	RIO BALSAS	JUNTA COMUNAL, TOMA DE AGUA
4639-4-02-00-0034	BERNARDITO MORENO ALVARADO	5-5-663	PANAMA	TADEO	77,9811	LORENZA VALDESPINO DE JARAMILLO	FRANCISCO BLANCO GALVEZ	QUEBRADA SIN NOMBRE	ASOCIACION DE PRODUCTORES AGROFORESTALES LAS AMAZONAS
							JUNTA COMUNAL, TOMA DE AGUA	RIO BALSAS	NIEVES GALVEZ RODRIGUEZ
4640-3-17-00-0020	LAURIANO DOGIRAMA ZARCO	5-705-2009	EL PALO	EL PALO	80,1605	CESAR MADRID GARCIA	LICENIA BACORIZO DOGIRAMA	LAMBERTO GALVEZ	TERRENOS DE OCUPACION INDIGENA
						GILBERTO CAIZAMO DEGAIZA	RIO BALSAS		MARCELINO QUINTANAR MENA
						IRALIA TOCAMO CABRERA	QUEBRADA SIN NOMBRE		
4639-4-03-00-0033	TOMAS QUINTANAR ALGUMEDES	5-20-477	TUCUTI	TUTUMATE	59,7482	JESUCITO BETHANCOURT CHAVERRA	MOISES BETHANCOURT JARAMILLO	AREA EN CONFLICTO	QUEBRADA TUTUMATE
4640-3-17-00-0008	AGUSTIN YANGÜEZ	4-258-575	PORTUCHADA	EL BACAO	57,8721	SANTIAGO PINEDA SALINAS	DIONISIO SANTAMARIA	SANTIAGO PINEDA SALINAS	RESERVA DE CHEPIGANA
						RESERVA DE CHEPIGANA	QUEBRADA GRANDE		
DISTRITO: PINOGANA									
CORREGIMIENTO: METETI									
4641-4-16-00-0159	GABRIELA MARTINEZ DE LOPEZ	4-124-1368	METETI	METETI	33,2881	GABRIELA MARTINEZ DE LOPEZ	RIO METETI	CAMINO DE SERVICIO A OTROS PREDIOS 5M	AGUSTIN MUÑOZ DELGADO
							GABRIELA MARTINEZ DE LOPEZ	ANTOLIN VILLARREAL TORRES	
								MITZI ENITH PITTI DE CABALLERO	





Gaceta No 25927

Gaceta Oficial Digital, lunes 26 de noviembre de 2007

								ISIDRO MAZA VARGAS	
								GABRIELA MARTINEZ DE LOPEZ	
4641-4-16-00-0115	CARLOS VEGA	4-96-2378	METETI	PUNULOSO	8,0036	RIO PUNULOSO	NEBRIYE ELAINE MUÑOZ HERRERA	NORMA DELANIA GARCIA DE ZAPATA	DAMARIS ESTELA GARCIA VEGA
4641-4-16-00-0150	ALEXIS JAVIER ORTIZ CASTILLO	1-39-900	METETI	PUNOLO CITA	50,9968	QUEBRADA PUNOLOCITA	EDIBERTO MENDEZ VILLARREAL	ELACIO CUBILLA VEGA	ASOCIACION PRODUCTORES INDEPENDIENTES
							EQUILBERTO FAMANIA	MIGUEL VEGA CORTES	CARRETERA PANAMERICANA 100M
							FELICIANO MOJICA MADRID		CÉLESTINO GIL MARIN
							FILIBERTO PIMENTEL MENDEZ		DACIA MIGDALIS ORTIZ CASTILLO
									ERICK JUNIOR ORTIZ CASTILLO
4641-4-16-00-0141	DACIA MIGDALIS ORTIZ CASTILLO	1-43-815	METETI	PUNOLO CITA	32,5751	FRANCISCA PINTO CORRALES	GEO FORESTAL METETI	GEO FORESTAL METETI	FRANCISCA PINTO CORRALES
						RIO PUNULOSO		RIO PUNULOSO	GEO FORESTAL METETI
4641-4-16-00-0143	ALEXIS JAVIER ORTIZ CASTILLO	1-39-900	METETI	PUNOLO CITA	2,1192	RIO METETI	MIGUEL VEGA CORTES	CAMINO DE SERVICIO A OTROS PREDIOS 12M	GEO FORESTAL METETI
						GEO FORESTAL METETI			
4542-2-19-00-0046	JUAN JOSE SOLIS MITRE	9-148-152	HETEL	QUEBRADA RELOJERA	17,5157	DEMETRIO SOLIS MITRE	CAMINO DE SERVICIO A OTROS PREDIOS 6M	ELIGIO ROJAS	ARIEL ANTONIO SOLIS MITRE
							JUAN SOLIS APARICIO	FIDEL PEREZ PEREZ	
								MISAEIL VILLEGAS VILLEGAS	
4641-3-09-00-0015	ERNESTO ALBERTO CONSUEGRA APARICIO	8-292-447	SANSON DE BELEN	SANSON ABAJO	76,5374	RIO CHUCUNAQUE	ROMEO RANDY ROBERTS RIVIERE	RIO CHUCUNAQUE	EDUARDO ARTURO BATISTA SAMANIEGO
							EDUARDO ARTURO BATISTA SAMANIEGO	HERMELINDA BARAHONA VELASCO	
4641-3-09-00-0016	HERMELINDA BARAHONA VELASCO	7-86-629	SANSON	SANSON ABAJO	126,5526	ERNESTO ALBERTO CONSUEGRA APARICIO	ANTONIO RAMIREZ VERGARA	RIO CHUCUNAQUE	ROMEO RANDY ROBERTS RIVIERE
						RIO CHUCUNAQUE	MIGUEL REYES CASTRO		
							RIO SANSON		
4641-3-19-00-0033	BOLIVAR GONZALEZ FUENTES	4-150-859	QUEBRADA FELIX	QUEBRADA FELIX	29,5713	DARIO GONZALEZ CASTILLO	ANIBAL GONZALEZ FUENTES	JOSE INES CORTES MELGAR	CARRETERA PANAMERICANA 100M
4641-3-03-00-0010	EMILIO CASTILLO GONZALEZ	4-177-463	PORTUCHADA	CATIVAL	41,0945	DANIEL BACORIZO APOCHITO	RIO CHUCUNAQUE	DANIEL BACORIZO APOCHITO	FRANKLIN AUGUSTO VERGARA CHANIS
								RIO CHUCUNAQUE	
4641-3-08-00-0017	DANIEL SAAVEDRA MONTERREY	6-76-559	SANSON	MARIN ABAJO	15,5451	JHARIEL JESTHE RIVERA VILLA	EUSTAQUIO RAMIREZ VERGARA	EUSTAQUIO RAMIREZ VERGARA	DANIEL SAAVEDRA MONTERREY
							EUSTAQUIO RAMIREZ VERGARA		JHARIEL JESTHE RIVERA VILLA
4641-3-19-00-0058	EURIVIADES VERGARA DELGADO	7-99-4	CANGLON	CANGLON	2,4876	CAMINO DE SERVICIO A OTROS PREDIOS 12M	RIO CANGLON	JUNTA COMUNAL CUADRO DEPORTIVO DE CANGLON	MANUEL DE JESUS AVILA CEDENO





Gaceta No 25927

Gaceta Oficial Digital, lunes 26 de noviembre de 2007


									RIO CANGLON
4641-4-16-00-0200	BENJAMIN MARIN DE GRACIA	5-21-20	PUNOLOCITA	METETI	0,0480	QUEBRADA PUNOLOCITA	CELESTINO GIL MARIN	QUEBRADA PUNOLOCITA	CARRETERA PANAMERICANA 100M
4641-4-16-00-0209	MARIA VILLARREAL DE MENDEZ	8-236-2171	PUNULOSO	PUNULOSO	0,3053	CAMINO DE SERVICIO A OTROS PREDIOS 6M	DIDIMO VERGARA DOMINGUEZ	JOSE MONTILLA	CAMINO DE SERVICIO A OTROS PREDIOS 6M
						JOSE MONTILLA	MEDUC. ESCUELA DE PUNULOSO		RAQUILDA GONZALEZ DE GONZALEZ
4541-1-15-00-0037	SILVERIO MACKAY BETHANCOURT	8-209-1714	NUEVO BELEN	SAN VICENTE	0,6935	GERARDO ANTONIO GRAJALES FRANCO	CARRETERA PANAMERICANA 100M	ANTONIO PIMENTEL PEREZ	GERARDO ANTONIO GRAJALES FRANCO
						PEDRO REGALADO CASTILLO ALARCON	CONCEPCION LORENZO RODRIGUEZ	HIPOLITO PIMENTEL PERALTA	
								PEDRO REGALADO CASTILLO ALARCON	
								RUFINO PIMENTEL PERALTA	
4641-4-12-00-0013	VICENTE NUÑEZ VERGARA	8-257-616	PUNOLOCITA	NICANOR ABAJO	34,9283	SALVADOR MERCEDES GUTIERREZ MUDARRA	CAMINO DE SERVICIO A OTROS PREDIOS 6M	MANUEL MOCK DONATO	MANUEL MOCK DONATO
									VICTORINO MARIN
4641-4-01-00-0029	MARTIN PERALTA PIMENTEL	6-87-569	LAGARTITO	LAGARTITO	25,0740	FLORENCIA CAMPOS MARIN	SEVERINO ENRIQUE DE GRACIA BULTRON	RIO LAGARTITO	CAMINO DE SERVICIO A OTROS PREDIOS 5M
						RIO LAGARTITO			FLORENCIA CAMPOS MARIN
									MANUEL MARIA VILLARREAL
4641-3-07-00-0020	EGMA GISELA BULTRON DE MARIN	6-69-132	PORTUCHADA	PORTUCHADA ARRIBA	5,6787	CARRETERA PANAMERICANA 100M	MARTIN PINTO	FLORENTINO GOMEZ BARRIA	ANDRES MORENO DOMINGUEZ
						SANTOS VEGA OJO	OMAR ELIECER DEGRACIA GUTIERREZ	RIO BONGO	
						IGLESIA DE DIOS DE LA PROFESIA OVIDIO TENORIO FITERE			
						FIDEL CRUZ ODA			
						ESTEBAN MURILLO MORENO			
4641-4-07-00-0008	SERGIO CASTRO MARCIAGA	6-53-1757	PUNULOSO	EL MARTIRIO	122,0842	AREA EN CONFLICTO	CAMINO DE SERVICIO A OTROS PREDIOS 10M	QUEBRADA EL ROTO	LUIS FERNANDO DE LEON REYNA
						LUIS FERNANDO DE LEON REYNA	RIO OSO		RIO OSO
						QUEBRADA SIN NOMBRE			
4541-1-15-00-0159	BELLA NIDA VEGA SAMANIEGO	7-70-2494	NICANOR	NICANOR	27,8129	CAMINO DE NICANOR A FILO DEL TALLO 10M	MARINA VILLARREAL BARRERA	JUAN MARIN PERALTA	CAMINO DE SERVICIO A OTROS PREDIOS 10M
						MANUEL DOMINGUEZ HERRERA		RUFINO MARIN GOMEZ	TOMA DE AGUA DE SAN VICENTE
4641-4-16-00-0109	CARLOS VEGA	4-96-2378	METETI	PUNULOSO	5,3716	CARRETERA PANAMERICANA 100M	RIO PUNULOSO	NORMA DELANIA GARCIA DE ZAPATA	ISOLDA GARCIA DE BRYAN
4641-4-16-00-0097	ROMELIA MELA DE SANCHEZ	9-127-568	PUNULOSO	PUNULOSO	0,1155	CARRETERA PANAMERICANA 100M	ELVIA DOMINGUEZ DE GRACIA	CARRETERA PANAMERICANA 100M	JOSEFINA VILLARREAL HERNANDEZ
	ANTONIO ARROYO DE LEON	9-125-1882	PUNULOSO			ELIXANDRI SANJUR ALVAREZ			






4641-3-07-00-0040	JOSE ANIBAL QUIROZ GOMEZ	4-122-2230	AGUAS CLARAS	SANTA ROSA	0,0203	CARRETERA PANAMERICANA 100M	MARIO MORALES RODRIGUEZ	CARRETERA PANAMERICANA 100M	MARIO MORALES RODRIGUEZ
						OCTAVIA SALDAÑA			
4641-3-07-00-0011	DIONICIO ANDRÉS MARIN GONZALEZ	6-51-2276	SANTA ROSA	SANTA ROSA	0,8514	RIO PORTUCHADA	CAMINO DE SERVICIO A OTROS PREDIOS 12M	CARRETERA PANAMERICANA 100M	ELEUTERIO GOVEA BRAVO
									SILVERIO DOMINGUEZ MORENO
4641-4-07-00-0020	FLORENTINA DOMINGUEZ MELENDEZ	7-84-1153	PUNULOSO	NICANOR ABAJO	0,3179	MARCELINO BALLESTEROS CARVAJAL	GREGORIO DOMINGUEZ MELENDEZ	CAMINO DE SERVICIO A OTROS PREDIOS 12M	GREGORIO DOMINGUEZ MELENDEZ
4641-4-07-00-0010	MARCELINO BALLESTEROS CARVAJAL	7-51-756	NICANOR ABAJO	NICANOR ABAJO	69,4398	RIO NICANOR	FLORENTINA DOMINGUEZ	CAMINO DE SERVICIO A OTROS PREDIOS 12M	GREGORIO DOMINGUEZ MELENDEZ
	ZENOBI HENANDEZ RODRIGUEZ	9-100-268	NICANOR ABAJO				GREGORIO DOMINGUEZ MELENDEZ		
4641-4-11-00-0013	CAMILO SAEZ MARIN	6-49-1207	QUEBRADA HONDA	QUEBRADA HONDA	95,6645	ARISTIDES DOMINGUEZ HERRERA	CAMINO DE PUNULOSO A QDA. HONDA ABAJO 12M	JOSE DEL CARMEN SAEZ GUTIERREZ	ANACLETO ESPINOSA MURILLO
	JOSE DEL CARMEN SAEZ GUTIERREZ	6-54-2641	BOQUERON, OCU			QUEBRADA PIEDRA	QUEBRADA HONDA		OTILIO VASQUEZ DE LEON
	EUSEBIO SAEZ MARIN	9-85-109	CAIMITILLO CENTRO, COLON						
4641-4-11-00-0012	JOSE DEL CARMEN SAEZ GUTIERREZ	6-54-2641	BOQUERON, OCU	QUEBRADA HONDA	48,1973	ARISTIDES DOMINGUEZ HERRERA	CAMINO DE PUNULOSO A QDA. HONDA ABAJO 12M	CAMINO DE PUNULOSO A QDA. HONDA ABAJO 12M	CAMILO SAEZ MARIN
	ALCIDES SAEZ RAMOS	6-74-792	METETI			EUGENIO VILLARREAL HERNANDEZ			
	ADRIANO SAEZ MARIN	6-60-58	METETI						
4641-3-01-00-0030	OSCAR NUÑEZ GONZALEZ	4-96-199	PIEDRA CANDELA	PIEDRA CANDELA	49,8583	TERRENOS NACIONALES	ESTEBAN ARAUZ CASTILLO	NOBEL ELPIDIO CASTRO CASTRO	CAMINO DE SERVICIO A OTROS PREDIOS 3M
	MARY ELIZABETH NUÑEZ CANTELLANO	9-161-840	BUGABA, CHIRIQUI				GERARDO SALDAÑA VARGAS		CARRETERA PANAMERICANA 100M
	JORGE ENRIQUE NUÑEZ CANTILLANO	4-170-691	BUGABA, CHIRIQUI						DORIS ESTHER NUÑEZ DE GONZALEZ
	ISIDRA CANTILLANO DE NUÑEZ	9-51-139	PIEDRA CANDELA						ALEXIS JAVIER ORTIZ CASTILLO
	DORIS ESTHER NUÑEZ DE GONZALEZ	4-140-379	PIEDRA CANDELA						AMILCAR OMAR NUÑEZ CANTELLANO
	CARLOS DIOMEDES NUÑEZ CANTELLANO	9-198-176	PIEDRA CANDELA						CARLOS ALBERTO GOMEZ VERGARA
	AMILCAR OMAR NUÑEZ CANTELLANOS	4-227-470	PIEDRA CANDELA						MINISTERIO DE DESARROLLO AGROPECUARIO
									SIMON VARELA GONZALEZ
									FELIX CASTRO
									JUSTINIANO ACEVEDO
									ROSAURA SANTOS
									VICTORINO GONZALEZ
									NESTOR





									VEGA ORTIZ
									JULIAN SANTOS SAMUDIO
									MARIA SANTOS TAPIA
									JOSE MANUEL BARRERA
									FERNANDO DELGADO
									OLIVIA CABRERA RIOS
									JUVENTINO MORALES
4641-4-06-00-0012	IZAEL VEGA CUBILLA	4-257-81	EL OSO	RIO OSO	2,6731	ELVIS RUIZ CASTRO	GABRIEL VEGA GONZALEZ	EDITH AMARILIS VIGIL VEGA	GABRIEL VEGA GONZALEZ
	SORAIDA JUDID PEREZ VARGAS	5-705-1203	EL OSO			GABRIEL VEGA GONZALEZ			
4541-2-05-00-0018	ANETH DEL CARMEN MENDEZ VEGA	5-24-249	METETI	METETI ARRIBA	6,2637	RIO METETI	ISABEL HERRERA DE MUÑOZ	BLADIMIR ARIEL MENDEZ VEGA	RIO METETI
4641-4-17-00-0018	MOISES VILLARREAL DE LEON	8-732-599	PUNULOSO	METETI ABAJO	9,9884	AREO PEÑA PIZARIA	YAJAIRA LINETTI CORRO SAAVEDRA	VICENTE BARRIA HERNANDEZ	CARRETERA DE PUNULOSO A PUERTO LIMON 30M
						CARRETERA DE PUNULOSO A PUERTO LIMON 30M			
4641-3-01-00-0066	ENCARNACION BUSTAMANTE RISSO	8-416-605	LOS PAVITOS	LOS PAVITOS	16,7071	CAMINO DE SERVICIO A OTROS PREDIOS 12M	DAYANA LINETTE GONZALEZ CASTILLO	ENCARNACION BUSTAMANTE RISSO	ENCARNACION BUSTAMANTE RISSO
	ERMIN RAUL BUSTAMANTE RIZZO	8-530-1187	LOS PAVITOS						
4542-2-14-00-0048	JOSE AUDILIO RIOS PERALTA	9-162-222	LA ESTENIA	LA ESTENIA	26,4181	ANDRES BACILIO RIOS PERALTA	EUCLIDES VERA	DIOCELINA RIOS DE PATERMINA	LEANDRO PERALTA CEDENO
	MARCELINA DELGADO	6-58-759	LA ESTENIA					BASILIO SAEZ PERALTA	PEDRO RIOS GUTIERREZ
4542-2-20-00-0029	EMERITO RIOS BEITIA	4-87-577	RELOJERA	RELOJERA	37,4230	PABLO ORTEGA	AQUILINO PIMENTEL RAMOS	AGUSTIN RAMOS QUINTERO	CAMINO DE QUEBRADA RELOJERA A QUEBRADA TANQUE 8M
							CARRERA DE BETEL A QUEBRADA RELOJERA DE 30M		YOLANDA MARIA PIMENTEL UREÑA
							GERMAN BEITIA HERNANDEZ		
4641-3-19-00-0029	ABEL ESPINOZA CUBILLA	4-109-243	QUEBRADA FELIX	QUEBRADA FELIX	75,4521	CAMINO DE SERVICIO A OTROS PREDIOS 6M	BENJAMIN CORTES CORDOBA	ALVARO BLANCO MARTINEZ	RESERVA FORESTAL CANGLON
							MARIA ALBA JIMENEZ LEZCANO	CARRETERA PANAMERICANA 100M	
								GERMAN ESPINOSA CUBILLA	
4641-3-02-00-0078	JOSE DE LOS SANTOS VELASQUEZ NIETO	7-107-436	PORTUCHADA	LOS PAVITOS	17,7850	CARRETERA A METETI ABAJO 30M	ELIDIO SAMUDIO VELASQUEZ	ELIDIO SAMUDIO VELASQUEZ	CAMINO DE SERVICIO A OTROS PREDIOS 12M
4642-3-12-00-0006	JOSE GABRIEL GARCIA UREÑA	7-122-501	QUEBRADA ESPEJO	QUEBRADA ESPEJO	38,9290	QUEBRADA ESPEJO	GERARDINO CORTES RIOS	CAMINO A OTROS PREDIOS DE 10M	GERARDINO CORTES RIOS
						IRMA BERRUGATE MECHA	OMAIRA RIOS CRUZ	DIDIMO DELGADO CHAVEZ	QUEBRADA ESPEJO
4642-3-09-00-0011	JUAN CARLOS MECHA DOGIRAMA	8-942-897	FELIPILLO	SUCURTI	58,9658	RIO SUCURTI	AREA EN CONFLICTO	HERIBERTO MECHA DOGIRAMA	APRICASIO MECHA CAISAMO
							CAMINO DE CHOCOLATAL A SUCURTI DE 10M		





4642-3-07-00-0015	ALCIBIADES MONTENEGRO CASTILLO	7-52-91	SANTA FE	CHOCOLATAL	38,3442	YONNY ARIEL PIMENTEL SERRANO	DIMAS ISABEL PIMENTEL SERRANO	CAMINO DE BOCA DE SUCURTI A CHOCOLATAL DE 10M	RIO SUCURTI
4642-3-03-00-0003	JOSE FLORENTINO CARRASCO PERALTA	5-701-2181	SUCURTI ARRIBA	SUCURTI ARRIBA	43,2857	FLORENTINO CARRASCO	FLORENTINO CARRASCO	FLORENTINO CARRASCO	ANTONIO PEREZ
						RIO SUCURTI			RIO SUCURTI
4642-3-13-00-0017	ERIC MIGUEL GONZALEZ MENDOZA	9-717-818	QUEBRADA SALITRE	QUEBRADA SALITRE	16,0638	AMALIA CHAVEZ RAMOS	JORGE LUIS GONZALEZ MENDOZA	DIOMEDES IBARRA MENDEZ	CAMINO DE SERVICIO DE 5M
4641-4-02-00-0013	GALINDO DOMINGUEZ MONTENEGRO	7-93-1315	AGUA FRIA -2	CHIATI	50,8495	QUEBRADA LEON	RIO CHIATI	GUIQING QIU LI	QUEBRADA LEON
									RODRIGO MORENO PIMENTEL
4642-3-12-00-0004	ALCIBIADES MONTENEGRO CASTILLO	7-52-91	SANTA FE	CHOCOLATAL	102,1576	CAMINO DE BOCA DE SUCURTI A CHOCOLATAL DE 10M	QUEBRADA ESPEJO	LUCRESIA CAISAMO	CAMINO DE SERVICIO DE 6M
						LUCRESIA CAISAMO		ORANGEL BERRUGATE MECHA	
CORREGIMIENTO: PINOGANA									
4640-2-12-00-0006	PATRICIO ASPRILLA ORTIZ	8-808-797	PINOAGANA	QUEBRADA HONDA	76,7350	ANTONIO PEREZ MONTENEGRO	IRLANDA JUDITH MARTINEZ CORDOBA	AREA EN CONFLICTO	ESTHER MARIA MONTENEGRO HERNANDEZ
						QUEBRADA FUNDADORA		TERRENOS NACIONALES DE OCUPACION INDIGENA	QUEBRADA HONDA
4640-2-08-00-0024	GEIOVANNY OMIR DE LA ROSA REYNA	5-14-443	EL REAL	QUEBRADA TAPANATI	75,4070	CARRETERA DE PINOGANA A BOCA DE CUPE 30M	TERRENOS NACIONALES DE OCUPACION INDIGENA	QUEBRADA TAPANATI	EMERITA PALACIO MONTAÑO
4640-2-07-00-0040	CELMIRA HINOJOZA GRANADO	E-8-69329	SUCURTI	ACTUACION	123,6165	JOSE ALVARO CABRERA MEGUISAMA	FRANCISCO ASPRILLA CAICEDO	ELIO CAISAMO SOLIS	NORBERTO ORTIZ RODRIGUEZ
	MINERVA PANEZO CHANIS	5-14-333	ACTUACION			JOSE GAMBOA MENA	JUAN ARBOLEDA CHAMAPURO	LUIS ALBERTO MARTINEZ PINEDA	
	JOSE MARIA MURILLO	E-8-69328	FELIPILLO					MARIA CRISTINA ARBOLEDA GRANADO	
4640-2-07-00-0045	LUIS GONZALO PARRA BERRIO	E-8-82422	PINOAGANA	QUEBRADA HONDA	14,3274	JORGE ARISTIDES QUINTANA VALENCIA	ABRAHAM ALDERETE MONTENEGRO	INES ALVARADO CARRILLO	ABRAHAM ALDERETE MONTENEGRO
								JORGE ARISTIDES QUINTANA VALENCIA	JORGE ARISTIDES QUINTANA VALENCIA
4640-2-12-00-0011	ESPERANZA ORTIZ MENA	5-14-2550	PINOAGANA	QUEBRADA HONDA	19,6665	IRLANDA JUDITH MARTINEZ CORDOBA	CAMINO DE PINOGANA A BOCA DE CUPE 12M	IRLANDA JUDITH MARTINEZ CORDOBA	CAMINO DE PINOGANA A BOCA DE CUPE 12M
								TERRENOS NACIONALES DE OCUPACION INDIGENA	
4640-2-07-00-0111	ENEIDA HERRERA DE RODRIGUEZ	5-24-727	PINOAGANA DARIEN	URUTI	45,7767	CARRETERA DE EL REAL DE SANTA MARIA A PINOGANA 30M	QUEBRADA URUTI	ESPERANZA ORTIZ MENA	RICARTE SAMUEL GONZALEZ LASSO
						JUAN ELIGIO PALACIO HINESTROZA		TERRENOS NACIONALES	
						MANUEL REBOLLEDO NEIRA		SEVERIANO VARGAS	
						QUEBRADA URUTICITO			
CORREGIMIENTO: YAVIZA									
4640-4-15-00-0024	ADAN RODRIGUEZ CEDENO	4-287-423	NUEVO PROGRESO	NUEVO PROGRESO	0,4099	AREA EN CONFLICTO	VICTOR ATENCIO MARTINEZ	JOSE EULOGIO BALOYE JARAMILLO	CARRETERA PANAMERICANA 100M
						OLMEDO CEDENO	CARRETERA		





						SALINAS	PANAMERICANA 100M		
4640-4-10-00-0005	TARCILO ALVAREZ RENTERIA	E-8-71911	SANTA FE	NUEVO PROGRESO	74,9323	JUAN LOMBARDO	ANA MARIA PEREZ TROLLA	JUAN LOMBARDO	RUBEN DARIO GUTIERREZ GRAJALES
						RAUL ACOSTA GONZALEZ	DELFDIA CASTILLO GONZALEZ		GEO FORESTAL
							JAVIER ENRIQUE LORE		
							JAVIER VASQUEZ GOMEZ		
4640-3-04-00-0016	MAXIMINO REYES VALDES	6-75-116	SANTA LIBRADA	ALIGAND I	154,2002	VICTOR ALEXIS BECERRA GUTIERREZ	ARTURO APARICIO CORTEZ	VICTOR ALEXIS BECERRA GUTIERREZ	AREA EN CONFLICTO
									RIO TUIRA
4640-4-15-00-0070	ELIDA GONZALEZ PEREZ	9-115-1117	NUEVO PROGRESO	NUEVO PROGRESO	16,9450	AREA EN CONFLICTO	AREA EN CONFLICTO	QUEBRADA CUBITAL	CARRETERA PANAMERICANA 100M
								AREA EN CONFLICTO	AREA EN CONFLICTO
4640-3-10-00-0006	TERENCIO APARICIO CORTEZ	7-107-69	SANTA LIBRADA	ALIGAND I	57,4994	VICTORIANO BECERRA BERNAL	BERTA BELLO LOPEZ	ERNESTO MORAN ALONZO	RIO TUIRA
4640-1-16-00-0054	MERCEDES RIOS QUINTERO	4-98-1625	EL MAMEY	EL MAMEY	16,0013	AREA EN CONFLICTO	CARRETERA AL MAMEY DE 30M	FTZAIDA RIOS CONCEPCION	CARRETERA AL MAMEY DE 30M
								ILUMINADO RIOS QUINTERO	
4640-1-17-00-0026	JORGE ELIECER CASTRO VEGA	7-103-338	SANTA ROSA	EL CERRO NO.1	54,9644	ALEJANDRO GOMEZ RIVAS	FERMIN MENDOZA BEJERANO	JUAN MANUEL BERRIO BERRIO	ISAI ADAMES REYES
								FERMIN MENDOZA BEJERANO	NEDEO DIAZ GONZALEZ
								JUAN MANUEL BERRIO BERRIO	
4640-1-17-00-0013	TERESO VEJERANO VILLANERO	4PI-6-213	SANSON	MOJARRA	39,9843	MARTIN MUÑOZ HERNANDEZ	JOSELITO ADAMES MONTENEGRO	AZAZEL ADAMES MONTENEGRO	CAMINO DE YAVIZA A BELEN DE 12M
								EVANGELITO MENDOZA PALACIO	JOSELITO ADAMES MONTENEGRO
								CAMINO DE YAVIZA A BELEN DE 12M	
4640-1-17-00-0032	FELICITA IBARRA CABALLERO	4-805-1082	EL CERRO	QUEBRADA MOJARRA	69,4861	CAMINO DE YAVIZA A BELEN DE 12M	ISAI ADAMES REYES	AZAZEL ADAMES MONTENEGRO	CAMINO DE YAVIZA A BELEN DE 12M
								JOSELITO ADAMES MONTENEGRO	ISAI ADAMES REYES
								MARTIN GARCIA VEJERANO	
4640-1-17-00-0033	ISAI ADAMES REYES	4-164-45	EL CERRO	QUEBRADA MOJARRA	11,5352	FELICITA IBARRA CABALLERO	JOSE DAVID GOMEZ CASTRELLON	FELICITA IBARRA CABALLERO	CAMINO DE YAVIZA A BELEN DE 12M
									JOSE DAVID GOMEZ CASTRELLON
4640-1-17-00-0036	JUAN CARLOS RENTERIA BERRUGATE	5-703-487	YAVIZA	EL CERRO	0,8544	CAMINO DE YAVIZA A BELEN DE 12M	POLONIA GARCIA ZONZO	POLONIA GARCIA ZONZO	CAMINO DE YAVIZA A BELEN DE 12M
4640-1-11-00-0022	IDA MARIA HERNANDEZ DURAN	8-182-582	YAVIZA	CHURUPA QUETE	18,5974	ADOLFO DURAN	RIO CHUCUNAQUE	RIO CHUCUNAQUE	QUEBRADA CHURUPA QUETE
4640-1-11-00-0021	ADOLFO DURAN	5-4-251	YAVIZA	CHURUPA QUETE	3,2231	VALENTIN SAAVEDRA TREJOS	IDA MARIA HERNANDEZ DURAN	RIO CHUCUNAQUE	QUEBRADA CHURUPA QUETE
4640-1-16-00-0087	ADOLFO GASTON BAIRNALS MORENO	5-4-774	YAVIZA	BELLA VISTA	6,3139	JORGE EULOGIO ALCIVAR RUIZ	ADOLFO GASTON BAIRNALS MORENO	AUXENDO AQUILINO MARTINEZ MOYA	JORGE EULOGIO ALCIVAR RUIZ
								AUXENDO AQUILINO MARTINEZ MOYA	CARRETERA PANAMERICANA 100M
4640-2-03-00-0031	BENILDO CUÑAPA	5-712-1322	ARUZA	CHUPERT I	34,0272	LUIS ALBERTO NUÑEZ NUÑEZ	CARLOS EDUARDO	BENICIO MENA MURILLO	CARLOS EDUARDO








	ZARCO						GUATICO CONQUISTA		CONQUISTA
						BENICIO MENA MURILLO	RODRIGO MEMBACHE NEGRIA	ELVIO AMETA CAICEDO LEE	
							TERRENOS NACIONALES	RODRIGO MEMBACHE NEGRIA	
4640-2-03-00-0023	CELESTINO CUÑAPA DOMICO	E-8-75549	ARUZA	COROZAL	23,5635	CIRILO CAISAMO SOLIS	NESTALIANO CONQUISTA SARCO	PABLO CAICENO JIMENEZ	HENRY DUARTE GOMEZ GRANADO
						PABLO CAICENO JIMENEZ	RIO TUIRA		NESTALIANO CONQUISTA SARCO
4640-1-18-00-0020	OLIVAMA TOCAMO COMTRERA	5-701-905	PUEBLO NUEVO	FRUTA PANAL	32,2203	LEONIDAS LEE DE VALDELAMAR	RIO CHICO	RITO RUDAS MARTINEZ	JESUS ARTURO USUGA
						RITO RUDAS MARTINEZ	TERRENOS NACIONALES	VICARIATO DE DARIEN, CAPILLA DE NUEVO PROGRESO	RIO CHICO
						RAFAEL AYALA PALOMINO		TERRENOS NACIONALES	
4640-1-16-00-0062	DAVID VALENCIA AGUILAR	5-8-133	YAVIZA	BOCA DE TUPIZA	8,3984	FAUSTINO CACERES MURILLO	DANIEL ALBAN PEREA RIVAS	CARRETERA PANAMERICANA 100M	JUVENAL CACERES IBARGUEN
4640-4-15-00-0168	DIONISIO CARABALLO GONZALEZ	9-117-1169	NUEVO PROGRESO	NUEVO PROGRESO	5,1851	CAMINO DE SERVICIO DE 5M	JOSE ISABEL CONCEPCION CEDENO	CARRETERA AL MAMEY DE 30M	CAMINO DE SERVICIO DE 5M
						CARRETERA AL MAMEY DE 30M		JOSE ISABEL CONCEPCION CEDENO	JOSE ISABEL CONCEPCION CEDENO
4640-1-16-00-0092	JULIO CESAR CHAVERRA QUINTANA	5-7-690	YAVIZA	LA DONCELLA	35,0418	IUSTO ELIAS ASPRILLA	LEONOR JIRON LOPEZ	ANA DELIA MARTINEZ DE CHAVERRA	RIO CHUCUNAQUE
	RICARDO CHAVERRA QUINTANA	5-5-200	PUEBLO NUEVO						
4640-1-16-00-0075	DIOMEDES RIOS ARQUINEZ	5-22-829	EL MAMEY	EL MAMEY	67,3975	JOSE MARIA RIOS AGUIRRE	CARLITOS GOMEZ QUINTERO	MARCELINO MURILLO MOSQUERA	BERTA ELIDA CORDOBA DE QUINTANA
								BERTA ELIDA CORDOBA DE QUINTANA	CAMINO DE SERVICIO DE 5M
								CARLITOS GOMEZ QUINTERO	MERCEDES RIOS QUINTERO
4640-4-10-00-0001	MANUEL ANDRES HINOJOSA LOPEZ	E-8-68624	SANTA LIBRADA	SANTA LIBRADA	2,6123	SEBASTIAN ESPINOSA SANCHEZ	AREA EN CONFLICTO	AREA EN CONFLICTO	CAMINO DE SERVICIO DE 5M
	MELANIA SEVILLANO GIL	8-525-2436	SANTA LIBRADA					SEBASTIAN ESPINOSA SANCHEZ	SEBASTIAN ESPINOSA SANCHEZ
4640-4-05-00-0020	CLEMENTINA CHAMI MESUA	5-25-164	PUNTA DEL SALTO	PUNTA DEL SALTO	29,1146	RIO CHUCUNAQUE	JOSE JAIME SANDOVAL VILLA	QUEBRADA EL BONGO	RODRIN CHANAPI CABRERA
						RODRIN CHANAPI CABRERA	QUEBRADA EL BONGO	RODRIN CHANAPI CABRERA	JOSE JAIME SANDOVAL VILLA
4640-4-04-00-0026	SIMON PABLO SEVILLANO GIL	9-171-323	SANTA LIBRADA	SANTA LIBRADA	3,1757	UNITED NATURE, INC	GEO FORESTAL.S.A	UNITED NATURE, INC	CARRETERA PANAMERICANA 100M
							UNITED NATURE, INC	GEO FORESTAL, S.A	MARIA LUDOVINA CABALLERO LOPEZ
4640-4-10-00-0007	DIEGO ALONZO ECHEVERRI MOLINA	E-8-70509	CIUDAD RADIAL, CALLE 12 # 676-B	SANTA LIBRADA	48,7456	ANTONIO JOSE SANCHEZ CEBALLOS	CAMINO DE SERVICIO DE 10M	RAUL ACOSTA GONZALEZ	BOLIVAR CRUZ MONTILLA
						RAUL ACOSTA GONZALEZ	DIEGO ALONZO ECHEVERRI MOLINA	RUBEN DARIO GUTIERREZ GRAJALES	ISAIAS SANCHEZ DOVIAZA
							RUBEN DARIO GUTIERREZ GRAJALES		
4640-4-15-00-0091	MAXIMILIANO LOZANO VALOY	E-8-30354	NUEVO PROGRESO	NUEVO PROGRESO	3,8632	MEDUCA; ESCUELA NUEVO PROGRESO	MEDARDO ANTONIO SANTA MONTES	CARRETERA PANAMERICANA 100M	CAMINO DE SERVICIO DE 5M
						CARRETERA PANAMERICANA		MARLENYS MARIBEL	MEDUCA; ESCUELA





						100M		CAMPOS FLORES	NUEVO PROGRESO
4640-4-15-00-0097	MAXIMILIANO LOZANO VALOY	E-8-30354	NUEVO PROGRESO	NUEVO PROGRESO	42,6776	CAMINO DE SERVICIO DE 10M	CAMINO DE SERVICIO DE 5M	CAMINO DE SERVICIO DE 5M	AMARIS JIMENEZ
							VICENCIO TENORJO FITERE		FERNANDO BEITIA SANCHEZ
									VICENCIO TENORJO FITERE
									TITO SANTOS
4640-4-10-00-0030	TOMAS MORENO MORENO	6-54-405	SABANA GRANDE DE PESELOS SANTOS	NUEVO BILAO	25,7362	ANA MARIA PEREZ TROLLA	ALFREDELINDO PITTI GOMEZ	ALFREDO JAEN TEJADA	AMERICO PACHECO CHAMAPURO
							MARIA PAULINA CATALINA LOZANO LOPEZ		CAMINO DE SERVICIO DE 12M
									EFRAIN CEDEÑO AGUIRRE
4640-4-10-00-0062	SILVERIO OJO HERNANDEZ	9-165-174	NUEVO PROGRESO	NUEVO PROGRESO	0,8483	SILVERIO OJO HERNANDEZ	VICTOR MANUEL MARQUEZ VEGA	VICTOR MANUEL MARQUEZ VEGA	ALFONSO MORENO LOPEZ
								SILVEIRIO OJO HERNANDEZ	VICTOR MANUEL MARQUEZ VEGA
4640-1-16-00-0053	JOSE MARIA RIOS AGUIRRE	4-139-1166	MAMEY	EL MAMEY	71,7485	CARRETERA AL MAMEY DE 30M	DIOMEDES RIOS ARQUINEZ	CARRETERA AL MAMEY DE 30M	DIOMEDES RIOS ARQUINEZ
						MERCEDES RIOS QUINTERO	MARCELINO MURILLO MOSQUERA		MERCEDES RIOS QUINTERO
							MEDUCA ESCUELA EL MAMEY		
							TERRENOS NACIONALES		
4640-1-16-00-0070	ALBERTO RIOS QUINTERO	4-294-1735	EL MAMEY	EL MAMEY	3,3188	LUCINIO QUINTERO	RIO CHUCUNAQUE	CARRETERA AL MAMEY DE 30M	LUCINIO QUINTERO
						CARRETERA AL MAMEY DE 30M	CARRETERA AL MAMEY DE 30M		TERRENOS NACIONALES
									TERRENOS NACIONALES
4640-2-02-00-0072	BARTOLOME SALDAÑA BEJERANO	4-PI-13-323	PUEBLO NUEVO	PUEBLO NUEVO	1,7043	TERRENOS NACIONALES	GRACIELA BEJERANO	ELENA BEJERANO DE GALLEGO	ELIKMELEC II VEJERANO MONTEZUMA
						ELIKMELECH VEJERANO MONTEZUMA	ROMAN VEJERANO VEJERANO	TERRENOS NACIONALES	ROMAN VEJERANO VEJERANO
							ELENA BEJERANO DE GALLEGO		
4640-2-01-00-0028	NICOLAS GONZALEZ GALAN	9-83-517	PUEBLO NUEVO	LA BUCHUA	98,7814	TERRENOS NACIONALES	RONY YAPSON GONZALEZ OJO	MARIANO GONZALEZ GONZALEZ	TERRENOS NACIONALES
						MARIANO GONZALEZ GONZALEZ	TERRENOS NACIONALES	TERRENOS NACIONALES	RONY YAPSON GONZALEZ OJO
4640-4-09-00-0020	JUAN GONZALES BATISTA	9-118-1193	SANTA LIBRADA	SANTA LIBRADA	0,1751	OLEGARIO CARDENAS RODRIGUEZ	ASOCIACION AGRO-INDUSTRIAL MUJERES EN MARCHA DE SANTA LIBRADA	ASOCIACION AGRO-INDUSTRIAL MUJERES EN MARCHA DE SANTA LIBRADA	CARRETERA PANAMERICANA 100M
							CARRETERA PANAMERICANA 100M	OLEGARIO CARDENAS RODRIGUEZ	OLEGARIO CARDENAS RODRIGUEZ
4640-3-04-00-0013	MARIA CONCEPCION CHAVEZ CORDOBA	7-95-914	YAVIZA	ALIGANDI	48,1753	ANTONINO CHAVEZ PERALTA	SERAFIN VITAL DIAZ	MARCELINO GOVEA CALVO	EDILMA ROSA AVILES APARICIO
						EDILMA ROSA AVILES APARICIO	YASMINA YANET PEÑA CORDOBA		
4640-2-07-00-0116	BALBINO ZARCO PEÑA	5-713-901	LOS MOGOTES	COROZAL	49,8799	RICARDITO BACORIZA CHAMAPURO	RIO TUIRA	GLADYS ALICIA GOMEZ DE LINARES	FRANCIA CHAMAPURO CHIRIBICO
						GLADYS ALICIA GOMEZ DE		REGINALDO LORE AVILA	





Gaceta No 25927

Gaceta Oficial Digital, lunes 26 de noviembre de 2007


						LINARES TERRENOS NACIONALES			
4640-1-06-00-0002	MARTIN GONZALEZ CARRASCO	6-48-2668	NUEVO PROGRES O	NUEVO PROGRES O	46,0832	JOSE JAIME SANDOVAL VILLA	ELIGIO MACHI CAISAMO	DOMINGA RIVAS MURILLO	JOSE JAIME SANDOVAL VILLA
						DOMINGA RIVAS MURILLO	JOSE ALBERTO GONZALEZ ARROYO		OLMEDO CEDENOS SALINAS
						RIO CHUCUNAQUE			
4640-1-17-00-0071	ERNESTO VALDELAMAR PARRA	5-8-928	YAVIZA	FRUTA PANAL	92,2595	AREA EN CONFLICTO	TERRENOS NACIONALES	AREA EN CONFLICTO	AREA EN CONFLICTO
						MARCELINA VEJERANO VILLANERO	QUEBRADA LOS TANQUES	LEONIDAS LEE DE VALDELAMAR	
						QUEBRADA LOS TANQUES	AREA EN CONFLICTO		
4640-2-01-00-0100	AZALEA MERCEDES GALVEZ DE MENA	8-224-777	RESIDEN CIAL NUEVO TOCUME N	YAVIZA	3,6845	FRANCELINA CARDENAS TAPI	PRESUNTOS HEDEREROS DE JOSE DEL CARMEN MEJIA	MUNICIPIO DE PINOGANA	TERRENOS NACIONALE S
						JOSE MANUEL MURILLO COSSIO		FRANCELINA CARDENAS TAPI	
4640-4-10-00-0069	OLEGARIO CARDENAS RODRIGUEZ	7-35-1242	SANTA LIBRADA	SANTA LIBRADA	50,2041	AREA EN CONFLICTO	ISAIAS SANCHEZ DOVIAZA	ISAIAS SANCHEZ DOVIAZA	ASOCIACION AGRO- INDUSTRIAL MUJERES EN MARCHA DE SANTA LIBRADA
						ANTONIO JOSE SANCHEZ CEBALLOS	ELEUTERIO QUINTERO BARRIOS		CARRETERA PANAMERIC ANA 100M
							ASOCIACION AGRO- INDUSTRIAL MUJERES EN MARCHA DE SANTA LIBRADA		ELEUTERIO QUINTERO BARRIOS
							JUAN GONZALES BATISTA		AREA EN CONFLICTO
									JUAN GONZALES BATISTA
4640-4-10-00-0068	ALFONSO MORENO LOPEZ	5-10-813	YAVIZA	NUEVO PROGRES O	1,5048	ALFREDO JAEN TEJADA	ALFONSO MORENO LOPEZ	CAMINO DE SERVICIO DE 5M	ALFONSO MORENO LOPEZ
						CATALINO MORALES	SILVERIO OJO HERNANDEZ	ALFREDO JAEN TEJADA	CATALINO MORALES
								EDILBERTO GONZALEZ DEL CID	
4640-1-12-00-0010	UBALDINO GRACIA MELENDEZ	7-120-190	CHULUPA QUETE	LA OLLA	8,6951	FELIX MENDOZA BARRERA	GIOVANNA ELOYKA OTHON DE MORENO	QUEBRADA PUENTE BEJUCO	MANUEL CUESTA RODRIGUEZ
4640-1-11-00-0058	GIOVANNA ELOYKA OTHON DE MORENO	5-16-1809	YAVIZA	CHURUPA QUETE	103,5813	MANUEL CUESTA RODRIGUEZ	AREA EN CONFLICTO	QUEBRADA PUENTE BEJUCO	RIO CHUCUNAQUE
						TERRENOS NACIONALES			
						UBALDINO GRACIA MELENDEZ			
4640-2-03-00-0021	HENRY DUARTE GOMEZ GRANADO	5-23-103	24 DE DICIEMB RE	CALLE LARGA	42,8204	CIRILO CAISAMO SOLIS	RIO TUIRA	AGAPITO PEÑA MEPAQUITO	JOSE VIRGILIO CABRERA MENGUIZA MA
								BERNARDITO CHOCHO PEÑA	
								CELESTINO CUÑAPA DOMICO	
								NESTALIANO CONQUISTA SARCO	
								NESTALIANO CONQUISTA SARCO	
4640-4-05-00-0016	FRANCISCO AGAPI MEZUA	5PI-4-345	EL SALTO, LA JAS BLANCAS	EL BONGO	9,2774	RIO CHUCUNAQUE	RODRIN CHANAPI CABRERA	JOSE JAIME SANDOVAL VILLA	RIO CHUCUNAQUE





								RIO CHUCUNAQUE	
4640-4-09-00-0017	PAULO ORTEGA AVILA	6-47-2236	SANTA LIBRADA	SANTA LIBRADA	33,7905	CAMINO DE SERVICIO DE 5M	MINSO APARICIO PERALTA	CAMINO DE SERVICIO DE 5M	CARRETERA PANAMERICANA 100M
	REY DAVID ORTEGA MORENO	8-719-465	CANGLON			SLIN SMITH PEREZ			
4640-4-15-00-0126	DELMIRA MORENO DE JIMENEZ	6-19-537	NUEVO PROGRESO	ALIGANDI	107,3539	JOSE ALEXIS MOSQUERA HINESTROZA	DAMARIS YARINETH CASTRO VALDES	AREA EN CONFLICTO	AGUSTIN FREDDY GONZALEZ MONTERO
								DANIEL JIMENEZ MORENO	MARIA LUZ VALOY VALENCIA
									QUEBRADA SIN NOMBRE
4640-4-15-00-0102	JOAQUIN RODRIGUEZ CASTRO	7-92-1544	NUEVO PROGRESO	ALIGANDI	44,2150	MANUEL ACHITO MOSQUERA	JAVIER ARMANDO GONZALEZ MONTERO	AGUSTIN FREDDY GONZALEZ MONTERO	JAVIER ARMANDO GONZALEZ MONTERO
	EULOGIO OVINO RODRIGUEZ CASTRO	8-297-309	NUEVO PROGRESO			QUEBRADA ALIGANDI		PEDRO TENORIO FITERES	QUEBRADA ALIGANDI
	ANGEL RODRIGUEZ CORTES	7-35-998	NUEVO PROGRESO						
4640-4-15-00-0087	LUIS ENRIQUE ARAGON MURILLO	8-8-69275	NUEVO PROGRESO	NUEVO PROGRESO	0,0790	CAMINO DE SERVICIO DE 3M	MEDUCA, ESCUELA NUEVO PROGRESO	DANIEL SANTOS	FEDERICO CAMPO VARGAS
4640-4-15-00-0042	JUAN RODRIGUEZ RODRIGUEZ	9-71-81	NUEVO PROGRESO	NUEVO PROGRESO	0,1128	CAMINO DE SERVICIO DE 5M	CAMINO DE SERVICIO DE 5M	IGLESIA EVANGELICA DOCTRINAL DE NUEVO PROGRESO	EUSEBIO MORALES VASQUEZ
								OMAIRA LYNETH PALOMEQUE CHAVERRA	
4640-4-15-00-0130	JUAN RODRIGUEZ RODRIGUEZ	9-71-81	NUEVO PROGRESO	NUEVO PROGRESO	0,0727	CAMINO DE SERVICIO DE 5M	ELEUTERIO RODRIGUEZ RODRIGUEZ	IGLESIA EVANGELICA DOCTRINAL DE NUEVO PROGRESO	EUSEBIA RODRIGUEZ FLORES
4640-4-10-00-0050	LAURENTINO MORENO MONTERREY	6-68-29	SANTA LIBRADA	SANTA LIBRADA	2,0306	CARRETERA PANAMERICANA 100M	MARCELINO BRAVO JIMENEZ	CARRETERA PANAMERICANA 100M	RESERVA DE CANGLON
	ERIC NELSON MORENO MONTERREY	6-75-189	SANTA LIBRADA			RESERVA DE CANGLON	MIGDALIA MARISOL MONTERREY RODRIGUEZ		
								ROSAURA EDITH GARCIA DE JOSEPH	
4640-4-15-00-0172	CECILIA MORENO CHAVERRA DE ASPRILLA	5-10-667	PANAMA	NUEVO PROGRESO	0,8677	CARRETERA A ALIGANDI DE 30M	DOMINGO MOSQUERA	CARRETERA PANAMERICANA 100M	CARRETERA A ALIGANDI DE 30M
								DIEGO GALVIS PARRASI	
4640-1-16-00-0052	MERCEDES RIOS QUINTERO	4-98-1625	EL MAMEY	EL MAMEY	103,0422	ALBERTO RIOS QUINTERO	CAMINO DE SERVICIO DE 5M	CARRETERA AL MAMEY DE 30M	ALBERTO RIOS QUINTERO
								DIOMEDES RIOS ARQUINEZ	
								JOSE MARIA RIOS AGUIRRE	
4640-1-16-00-0094	CARLITOS GOMEZ QUINTERO	4-174-646	EL MAMEY	EL MAMEY	72,6935	DIOMEDES RIOS ARQUINEZ	BERTA ELIDA CORDOBA DE QUINTANA	MARCELINO MURILLO MOSQUERA	BERTA ELIDA CORDOBA DE QUINTANA
						MARCELINO MURILLO MOSQUERA		RIO CHUCUNAQUE	DIOMEDES RIOS ARQUINEZ
								LUCINIO QUINTERO	
								TERRENOS NACIONALES	
4640-2-02-00-0084	GERALDO MORENO VILLARREAL	5-700-2345	PUEBLO NUEVO	PUEBLO NUEVO	20,2208	ALEXANDER GALLEGO VILLANERO	CLEMENTE MORENO VILLARREAL	CAMINO DE SERVICIO DE 5M	DIEGO LUIS MORENO LARGACHA
						ISAIAS MORENO VILLARREAL			EDITA NUÑEZ NUÑEZ






4640-2-01-00-0033	RONY YAPSON GONZALEZ OJO	8-813-663	PANAMA	LA BICHUA	26,7268	TERRENOS NACIONALES	JOSE ANGEL LASSO ZUÑIGA	NICOLAS GONZALEZ GALAN	AREA EN CONFLICTO
						NICOLAS GONZALEZ GALAN	LUIS CARLOS DE LA ROSA ZUÑIGA	TERRENOS NACIONALES	TERRENOS NACIONALES
									QUEBRADA EL PURGATORIO
4640-1-06-00-0019	CESAR IVAN CUBILLA GUTIERREZ	4-121-456	METETI	REVERSA GRANDE	28,1712	QUEBRADA PALOMEQUE	AREA EN CONFLICTO	RIO CHUCUNAQUE	AREA EN CONFLICTO
									WILSON IBARGUEN RIVAS
4640-3-05-00-0002	FELIPE ABADIA ASPRILLA	E-8-29557	LOS PAVITOS	ALIGAND I	76,1650	DENIS MERCADO DE ABADIA	CARRETERA DE NUEVO PROGRESO A ALIGANDI DE 30M	CARLOS OMLIN NAVARRO	CARRETERA DE NUEVO PROGRESO A ALIGANDI DE 30M
							SERAFINA RAMIREZ VERGARA	JOSE DE LA CRUZ FAMANIA BEITIA	
4640-1-17-00-0058	ISELA DEL CARMEN RENTERIA VANEGAS	5-22-428	PINOAGANA	FRUTA PANAL	35,6041	OSWALDO NILFRIDO PIMENTEL RIOS	ESTELVINA BERRUGATE BERRUGATE	ESTELVINA BERRUGATE BERRUGATE	EULALIO UREÑA LOPEZ
							OSWALDO NILFRIDO PIMENTEL RIOS	RICARDO DOVISA VE BEDOYA	LUIS BERNARDO GONZALEZ CORTES
							RIO CHICO	ROBERTO MARIN GONZALEZ GUAINORA	OSWALDO NILFRIDO PIMENTEL RIOS
4640-1-11-00-0005	MANUEL SEGUNDO HINESTROZA MARTINEZ	E-8-75634	LA OLLA	LA OLLA	14,3624	RIO CHUCUNAQUE	ELADIO POLO PADILLA	ELADIO POLO PADILLA	ELADIO POLO PADILLA
4640-1-16-00-0008	DAVID VALENCIA AGUILAR	5-8-133	YAVIZA	BOCA DE TUPISA	4,0431	FAUSTINO CACERES MURILLO	ALFONSO MORENO LOPEZ	RIO CHUCUNAQUE	CARRETERA PANAMERICANA 100M
4640-1-11-00-0052	OSCAR HINESTROZA GIL	E-8-30076	LA OLLA	LA OLLA	7,6759	COMARCA EMBERA WOUNAAN (CEMACO)	SANTO CEDEÑO AGUIRRE	COMARCA EMBERA WOUNAAN (CEMACO)	RIO CHUCUNAQUE
								SANTO CEDEÑO AGUIRRE	
<p>PARA LOS EFECTOS LEGALES SE FIJA ESTE EDICTO EN UN LUGAR VISIBLE DE CHEPIGANA Y PINOAGANA Y OFICINA DE LA REGION 10 DEL MIDA. ESTE EDICTO COLECTIVO TENDRÁ UNA VIGENCIA 15 DÍAS A PARTIR DE LA ÚLTIMA PUBLICACIÓN EN UN DIARIO DE CIRCULACIÓN NACIONAL TAL COMO LO ORDENA EL ARTÍCULO 108 DEL CÓDIGO AGRARIO, DADO EN SANTA FE EL DÍA 17 DE FEBRERO DE 2007. FIRMA DE LA FUNCIONARIA SUSTANCIADORA. JANEYA VALENCIA.</p>									

Provincia de Colón Distrito de Chagres Alcaldía Municipal **EDICTO No.07** El Suscrito Alcalde Municipal del Distrito de Chagres, Provincia de Colón, Hace Saber al público: Que el señor **SACHIN R. PARVANI U.**, con cédula de identidad personal No.3-720-1368, vecinos del Corregimiento de Salud, ha solicitado a esta alcaldía del Distrito de Chagres, mediante solicitud No.35, con fecha 7 Noviembre de 2007, la adjudicación a Título Oneroso de 0Has.+900.23 m2., localizado en la Finca No.8310, Tomo: 450, Folio 282, ubicado en el Corregimiento de Salud, Distrito del mismo nombre (Chagres), cuyos linderos son los siguientes: Norte: Mar Caribe. Sur: Carretera Central. Este: Amalia Oliveros. Oeste: Punta de la Playa. Para los efectos legales, se fija el presente Edicto, en lugar visible de este Despacho de la Alcaldía de Chagres, hoy veintitrés (7) de noviembre del dos mil siete, siendo las 2:00 de la tarde, por el término de quince (15) días. Copia del mismo se entregará al interesado, para que lo haga público en los órganos de publicidad correspondientes, tal como lo ordena el Artículo 108 del Código Agrario. El Alcalde, (fdo.) José Mercedes





Coronado Alcalde del Distrito de Chagres. La Secretaria, (fdo.) Filomena Galvan. L.201-260971.

**EDICTO No.301** Dirección de Ingeniería Municipal de La Chorrera – Sección de Catastro. Alcaldía Municipal del Distrito de La Chorrera. El Suscrito Alcalde del Distrito de La Chorrera, Hace Saber Que el Señor (a) **KARINA YAROBIS RODRÍGUEZ RIVERA**, mujer, panameña, mayor de edad, soltera, residente en Santa Librada No.1, Casa No.3583, Tel. 6469-5453, con cédula de identidad personal No.8-791-904. En su propio nombre o en representación de su propia persona ha solicitado a este Despacho que se le adjudique a Título de plena propiedad, en concepto de venta de un lote de terreno Municipal Urbano, localizado en el lugar denominado Calle María, de la Barriada Nueva El Chorro, Corregimiento de Barrio Colón, donde se llevará a cabo una construcción, distinguido con el número --- y cuyos linderos y medidas son los siguientes: Norte: Calle María con: 30.00 mts. Sur: Resto de la Finca 6028, Tomo 194, Folio 104, Propiedad del Municipio de La Chorrera con: 30.00 mts. Este: Calle Rosa con 15.00 mts. Oeste: Resto de la Finca 6028, Tomo 194, Folio 104, Propiedad del Municipio de La Chorrera con: 15.00 mts. Área Total del Terreno: Cuatrocientos Cincuenta Metros Cuadrados (450.00 mts.2). Con base a lo que dispone el Artículo 14 del Acuerdo Municipal No.11-A, del 6 de marzo de 1969, se fija el presente Edicto en un lugar visible al lote de terreno solicitado, por el término de Diez (10) días, para que dentro de dicho plazo o término pueda oponerse la (s) que se encuentran afectadas. Entrégueseles, senda copias del presente Edicto al interesado, para su publicación por una sola vez en un periódico de gran circulación y en la Gaceta Oficial. La Chorrera, 07 de noviembre de dos mil siete. Alcaldesa Encargada (fdo.) Vilma Esther Martínez Mejía. Jefe de la Sección de Catastro, Srita. Iriscelys Díaz G. (fdo.) Srita. Iriscelys Díaz G., Jefe de la Sección de Catastro Mpal. L.201-261029.

República de Panamá Ministerio de Desarrollo Agropecuario Dirección Nacional de Reforma Agraria Región 8, Los Santos **EDICTO No.073-07** El Suscrito Funcionario Sustanciador de la Dirección Nacional de Reforma Agraria del Ministerio de Desarrollo Agropecuario, en la Provincia de Los Santos, Hace Saber: Que el señor **JUAN HERMENEGILDO ESPINOZA GUTIERREZ**, vecino del Corregimiento Cabecera, distrito de Macaracas, portador de la cédula de identidad personal No.7-70-2720, han solicitado a la Dirección de Reforma Agraria, mediante solicitud No.7-014-05, según plano aprobado No.704-01-8458, la adjudicación a Título Oneroso, de una parcela de tierra Baldía Nacional adjudicable, de 15 Has.+4,653.83 m2 ubicadas en la localidad de El Botello, Corregimiento Cabecera, distrito de Macaracas,





provincia de Los Santos, comprendido dentro de los siguientes linderos: Norte: Terreno de Salustiano Samaniego. Sur: Río Sario, Camino hacia Botello-Bahía Honda. Este: Terreno José Miguel Samaniego. Oeste: Terreno de Salustiano Samaniego, Olivar Euclides Cortez, Manuel Salvador Navarro, Río Sairo. Para efectos legales se fija el presente Edicto en lugar visible de este Departamento, en la Alcaldía de Macaracas o en la Corregiduría de Cabecera y copias del mismo se entregarán al interesado para que las haga publicar en los órganos de publicación correspondientes, tal como lo ordena el artículo 108 del Código Agrario. Este Edicto tendrá una vigencia de quince (15) días a partir de su última publicación. Dado en la ciudad de Las Tablas, a los diez días del mes de septiembre de 2007. (fdo.) Sra. Felicita G. de Concepción, Secretaria Ad-Hoc., (Fdo.) Ing. Eric Ballesteros, Funcionario Sustanciador. L.201-249407.

Republica de Panamá Ministerio De Desarrollo Agropecuario Dirección Nacional De Reforma Agraria Región 4-Coclé **EDICTO No.0168-07** El Suscrito Funcionario Sustanciador de la Dirección Nacional de Reforma Agraria del Ministerio de Desarrollo Agropecuario en la Provincia de Coclé, Hace Saber: Que **ARGELIS DEL CARMEN QUIROS**, vecino (a) de Panamá, Corregimiento de Panamá, Distrito de Panamá, portador de la cédula de identidad personal No.8-738-1805, ha solicitado a la Dirección Nacional de Reforma Agraria mediante solicitud No.2-423-98, según plano aprobado No.202-01-7241, adjudicación a título oneroso de una parcela de tierra baldía nacional adjudicable con una superficie total de 0 Ha.+3289.38 m<sup>2</sup>, ubicada en la localidad de Santa Ana, Corregimiento de Cabecera, Distrito de La Pintada, Provincia de Coclé, comprendidos dentro de los siguientes linderos: Norte: Callejón. Sur: Eusebia Quiros Domínguez. Este: Camino de Tierra de otros lotes a Camino de Grava. Oeste: Eusebia Quiros Domínguez. Para los efectos legales, se fija el presente edicto en lugar visible de la Reforma Agraria en la Provincia de Coclé y en la Alcaldía de La Pintada o en la Corregiduría de La Pintada y copia del mismo se hará publicar en el órgano de publicidad correspondiente, tal como lo ordena el artículo 108 del Código Agrario. Este Edicto tendrá una vigencia de 15 días a partir de su última publicación. Dado en la ciudad de Penonomé, hoy 6 de junio de 2007. (fdo.) Maryori Jaén O., Secretaria Ad-Hoc., (fdo.) Sr. José E. Guardia L., Funcionario Sustanciador. L 201-230673

Republica de Panamá Ministerio de Desarrollo Agropecuario Dirección Nacional de Reforma Agraria Región 4-Coclé **EDICTO No.0177-07** El Suscrito Funcionario Sustanciador de la Dirección Nacional de Reforma Agraria del Ministerio de Desarrollo Agropecuario en la Provincia de Coclé, Hace Saber: Que **JOSE DIAZ**




**GONZALEZ GONZALEZ (N.U.) JOSE MANUEL DIAZ RUIZ (N.L.), vecino**

(a) de El Nance, Corregimiento de San Juan De Dios, Distrito de Antón, portador de la cédula de identidad personal No.2-83-2560, ha solicitado a la Dirección Nacional de Reforma Agraria mediante solicitud No.4-764-92, según plano aprobado No.202-10-10057, la adjudicación a título oneroso de una parcela de tierra baldía nacional adjudicable con una superficie total de 0 Ha.+3856.900 m<sup>2</sup>, ubicada en la localidad de Guachara, Corregimiento de Caballero, Distrito de Antón, Provincia de Coclé, comprendidos dentro de los siguientes linderos: Norte: Camino de Tierra hacia Carretera El Valle-Antón Y Blas Martínez. Sur: Calle Principal de El Nance a El Valle y Josefino Segundo Ruiz. Este: Blas Martínez y Calle (Rodadura de Tierra) hacia El Valle. Oeste: Josefino Segundo Ruiz. Para los efectos legales, se fija el presente edicto en lugar visible de la Reforma Agraria en la Provincia de Coclé y en la Alcaldía de Antón o en la Corregiduría de Caballero y Copia del mismo se hará publicar en el órgano de publicidad correspondiente, tal como lo ordena el artículo 108 del Código Agrario. Este Edicto tendrá una vigencia de 15 días a partir de su última publicación. Dado en la ciudad de Penonomé, hoy 6 de junio de 2007. (fdo.) Maryori Jaén O., Secretaria Ad-Hoc., (fdo.) Sr. José E. Guardia L., Funcionario Sustanciador. L 201-232561

Republica de Panamá Ministerio de Desarrollo Agropecuario Dirección Nacional de Reforma Agraria Región 4-Coclé **EDICTO No.0178-07** El Suscrito Funcionario Sustanciador de la Dirección Nacional de Reforma Agraria del Ministerio de Desarrollo Agropecuario en la Provincia de Coclé, Hace Saber: Que **MELVIN LEONEL MACIAS MACIAS Y OTRO**, vecino (a) de Aguadulce, Corregimiento de Aguadulce, Distrito de Aguadulce,, portador de la cédula de identidad personal No.2-66-256, ha solicitado a la Dirección Nacional de Reforma Agraria mediante solicitud No.2-741-05, según plano aprobado No.201-02-10446, la adjudicación a título oneroso de una parcela de tierra baldía nacional adjudicable con una superficie total de 27 Has.+4340.97 m<sup>2</sup>, ubicada en la localidad de Las Mieles, Corregimiento de El Cristo, Distrito de Aguadulce, Provincia de Coclé, comprendidos dentro de los siguientes linderos: Norte: Camino de Tierra hacia Quebrada de Hato. Sur: Laureano Romero. Este: Genaro González. Oeste: Camino de Tierra hacia El Hato-Salitrosa. Para los efectos legales, se fija el presente edicto en lugar visible de la Reforma Agraria en la Provincia de Coclé y en la Alcaldía de Aguadulce o en la Corregiduría de El Cristo y Copia del mismo se hará publicar en el órgano de publicidad correspondiente, tal como lo ordena el artículo 108 del Código Agrario. Este Edicto tendrá una vigencia de 15 días a partir de su última publicación. Dado en la ciudad de







Penonomé, hoy 6 de junio de 2007. (fdo.) Maryori Jaén O., Secretaria Ad-Hoc., (fdo.) Sr. José E. Guardia L., Funcionario Sustanciador. L 201-232624

Republica de Panamá Ministerio de Desarrollo Agropecuario Dirección Nacional de Reforma Agraria Región 4-Coclé **EDICTO No.0179-07** El Suscrito Funcionario Sustanciador de la Dirección Nacional de Reforma Agraria del Ministerio de Desarrollo Agropecuario en la Provincia de Coclé, Hace Saber: Que **ROY DORINDO HERRERA RANGEL**, vecino (a) de Capellania, Corregimiento de Capellania, Distrito de Nata, portador de la cédula de identidad personal No.2-117-893, ha solicitado a la Dirección Nacional de Reforma Agraria mediante solicitud No.2-304-03, según plano aprobado No.204-02-10552, la adjudicación a título oneroso de una parcela de tierra baldía nacional adjudicable con una superficie total de 0 Ha.+1883.48 m<sup>2</sup>, ubicada en la localidad de Capellania, Corregimiento de Capellania, Distrito de Nata, Provincia de Coclé, comprendidos dentro de los siguientes linderos: Norte: Calle de Tierra a Río Chico y Zenaida Carrión. Sur: Calle Principal al Centro de el Poblado y Carolina García. Este: Zenaida Carrión y Carolina García. Oeste: Calle de Tierra al Centro de el Poblado. Para los efectos legales, se fija el presente edicto en lugar visible de la Reforma Agraria en la Provincia de Coclé y en la Alcaldía de Nata o en la Corregiduría de Capellania y Copia del mismo se hará publicar en el órgano de publicidad correspondiente, tal como lo ordena el artículo 108 del Código Agrario. Este Edicto tendrá una vigencia de 15 días a partir de su última publicación. Dado en la ciudad de Penonomé, hoy 6 de junio de 2007. (fdo.) Maryori Jaen O., Secretaria Ad-Hoc., (fdo.) Sr. José E. Guardia L., Funcionario Sustanciador. L 201-232718

Republica de Panamá Ministerio De Desarrollo Agropecuario Dirección Nacional de Reforma Agraria Región 4, Coclé **EDICTO No.0426-06** El Suscrito Funcionario Sustanciador de la Dirección Nacional de Reforma Agraria del Ministerio de Desarrollo Agropecuario, en la Provincia de Coclé, Hace Saber: Que **EDWIN ALBERTO SALAZAR GUERRERO Y OTRAS**, vecino de Penonome, Corregimiento de Cabecera, Distrito de Penonome, portador de la cédula de identidad personal No.2-101-1840, ha solicitado a la Dirección Nacional de Reforma Agraria mediante solicitud No.2-420-04 y plano aprobado No.206-06-10304, la adjudicación a título oneroso de dos parcelas de tierra baldía nacional adjudicable con una superficie total de 31Has.+0096.35 m<sup>2</sup>, ubicada en la localidad de La Negrita, Corregimiento de Pajonal, Distrito de Penonome, Provincia de Coclé, comprendidos dentro de los siguientes linderos: Globo A Superficie: 3has+7100.35 m<sup>2</sup>. Norte: Juan Hernández Flores y Anselmo Apolayo F. Sur: Río Zarati. Este: Río Tue y Juan





Hernández Flores. Oeste: Servidumbre a Camino La Negrita, Anselmo Apolayo F. y Fidelina de Moreno. Globo B Superficie: 27has. 2996.00 m2. Norte: Arnulfo Salazar Ortiz y Río Tue. Sur: Río Zarati y Clara Pascual. Este: Rafael Reyes, Diógenes Lara M., Arnulfo Salazar Ortiz y Río Zarati. Oeste: Río Tue Y Río Zarati. Para los efectos legales, se fija el presente edicto en lugar visible de la Reforma Agraria en la Provincia de Coclé y en la Corregiduría de Pajonal. Copia del mismo se hará publicar en el órgano de publicidad correspondiente, tal como lo ordena el artículo 108 del Código Agrario. Dado en la ciudad de Penonomé, hoy 8 de enero de 2007. (fdo.) Sr. José E. Guardia, Funcionario Sustanciador. (fdo.) Maryori Jaén O., Secretaria Ad-Hoc., L.201-202458

Republica de Panamá Ministerio De Desarrollo Agropecuario Dirección Nacional De Reforma Agraria Región 4-Coclé **EDICTO No.0441-06** El Suscrito Funcionario Sustanciador de la Dirección Nacional de Reforma Agraria del Ministerio de Desarrollo Agropecuario en la Provincia de Coclé, Hace Saber: Que **OSVALDO SOLANILLA SEALEY y YASMIN ANABELA LOPEZ HERNADEZ**, vecino (a) de Panamá, Corregimiento de Panamá, Distrito de Panamá, portador de la cédula de identidad personal No.8-514-557 y 2-700-947, ha solicitado a la Dirección Nacional de Reforma Agraria mediante solicitud No.2-1021-01, según plano aprobado No.206-05-10232, adjudicación a título oneroso de una parcela de tierra baldía nacional adjudicable con una superficie total de 0 HA.+2100.34 M2, ubicada en la localidad de Chorrerita, Corregimiento de El Coco, Distrito de Penonome, Provincia de Coclé, comprendidos dentro de los siguientes linderos: Norte: Inocente Fernández. Sur: Antonio Fernández. Este: Jaime Dorado. Oeste: Carretera Panamericana. Para los efectos legales, se fija el presente edicto en lugar visible de la Reforma Agraria en la Provincia de Coclé y en la Alcaldía de Penonome o en la Corregiduría de El Coco y copia del mismo se hará publicar en el órgano de publicidad correspondiente, tal como lo ordena el artículo 108 del Código Agrario. Este Edicto tendrá una vigencia de 15 días a partir de su última publicación. Dado en la ciudad de Penonomé, hoy 23 de abril de 2007. (fdo.) Maryori Jaén O., Secretaria Ad-Hoc., (fdo.) Sr. José E. Guardia L., Funcionario Sustanciador. L 201-205485

